

แผนพัฒนาท้องถิ่น พ.ศ. ๒๕๖๖-๒๕๗๐ ทบทวน ครั้งที่ ๑/๒๕๖๙

องค์การบริหารส่วนตำบลหนองหลวง
อำเภอโนนนารายณ์
จังหวัดสุรินทร์

งานนโยบายและแผน

สำนักปลัดองค์การบริหารส่วนตำบลหนองหลวง





ประกาศองค์การบริหารส่วนตำบลหนองหลวง
เรื่อง ประกาศใช้แผนพัฒนาท้องถิ่น พ.ศ. ๒๕๖๖ - ๒๕๗๐ ทบพวน ครั้งที่ ๑/๒๕๖๙
องค์การบริหารส่วนตำบลหนองหลวง อำเภอโนนนารายณ์ จังหวัดสุรินทร์

ตามที่องค์การบริหารส่วนตำบลหนองหลวง ได้จัดทำแผนพัฒนาท้องถิ่น (พ.ศ. ๒๕๖๖ - ๒๕๗๐) ทบพวน ครั้งที่ ๑/๒๕๖๙ เพื่อให้แผนพัฒนาท้องถิ่นขององค์การบริหารส่วนตำบลหนองหลวง สามารถดำเนินการให้มีความสอดคล้องกับสภาพปัญหา ความเดือดร้อนของประชาชนในพื้นที่ และส่งเสริมการพัฒนา การบริการสาธารณะอย่างมีประสิทธิภาพ และได้รับความเห็นชอบจากสภาองค์การบริหารส่วนตำบลหนองหลวง ในคราวการประชุมสภาองค์การบริหารส่วนตำบลหนองหลวง สมัยสามัญ สมัยที่ ๒ ครั้งที่ ๑ ประจำปี พ.ศ. ๒๕๖๙ เมื่อวันที่ ๒๙ พฤษภาคม ๒๕๖๙ ตามระเบียบกระทรวงมหาดไทยว่าด้วยการจัดทำแผนพัฒนาขององค์กรปกครองส่วนท้องถิ่น พ.ศ. ๒๕๔๘ และที่แก้ไขเพิ่มเติมถึง (ฉบับที่ ๓) พ.ศ. ๒๕๖๑ แล้ว นั้น

อาศัยอำนาจตามความในข้อ ๑๗ แห่งระเบียบกระทรวงมหาดไทยว่าด้วยการจัดทำแผนพัฒนาขององค์กรปกครองส่วนท้องถิ่น พ.ศ. ๒๕๔๘ และที่แก้ไขเพิ่มเติมถึง (ฉบับที่ ๓) พ.ศ. ๒๕๖๑ องค์การบริหารส่วนตำบลหนองหลวง จึงอนุมัติและประกาศใช้แผนพัฒนาท้องถิ่น (พ.ศ. ๒๕๖๖ - ๒๕๗๐) ทบพวน ครั้งที่ ๑/๒๕๖๙ เพื่อใช้เป็นกรอบในการจัดทำงบประมาณรายจ่ายประจำปี งบประมาณรายจ่ายเพิ่มเติมและงบประมาณจากเงินสะสมต่อไป

จึงประกาศมาให้ทราบโดยทั่วกัน

ประกาศ ณ วันที่ ๒๕ เดือน พฤษภาคม พ.ศ. ๒๕๖๙


(นายถาวร สมสุข)

นายกองค์การบริหารส่วนตำบลหนองหลวง

คำนำ

“แผนพัฒนาท้องถิ่น” หมายความว่า แผนพัฒนาขององค์กรปกครองส่วนท้องถิ่น ที่กำหนด วิสัยทัศน์ ประเด็นยุทธศาสตร์ เป้าประสงค์ ตัวชี้วัด คาเป้าหมาย และกลยุทธ์ โดยสอดคล้องกับแผนพัฒนา จังหวัด ยุทธศาสตร์การพัฒนาขององค์กรปกครองส่วนท้องถิ่นในเขตจังหวัด แผนพัฒนาอำเภอ แผนพัฒนา ตำบล แผนพัฒนาหมู่บ้านหรือแผนชุมชน อันมีลักษณะเป็นการกำหนดรายละเอียดแผนงาน โครงการพัฒนา รายละเอียดที่ปรากฏในโครงการพัฒนา ที่จัดทำขึ้นสำหรับงบประมาณแต่ละปี มีความต่อเนื่องสอดคล้องกับ สถานการณ์ปัจจุบันและเป็นแผนก้าวหน้า

ตามพระราชบัญญัติสภาตำบลและองค์การบริหารส่วนตำบล พ.ศ.๒๕๓๗ และที่แก้ไขเพิ่มเติม มาตรา ๔๖ มาตรา ๕๙ มาตรา ๖๙/๑ และระเบียบกระทรวงมหาดไทยว่าด้วยการจัดทำแผนพัฒนาขององค์กร ปกครองส่วนท้องถิ่น พ.ศ.๒๕๔๘ แก้ไขเพิ่มเติมถึง (ฉบับที่ ๓) พ.ศ.๒๕๖๑ ข้อ ๑๘ แผนพัฒนาท้องถิ่น กรณี องค์การบริหารส่วนตำบล ให้จัดทำหรือทบทวนให้แล้วเสร็จภายในเดือนตุลาคม ก่อนงบประมาณถัดไป ประกอบกับกระทรวงมหาดไทยมีหนังสือ ด่วนที่สุด ที่ มท ๐๘๑๐.๓/ว ๗๔๖๗ ลงวันที่ ๑๔ ธันวาคม ๒๕๖๓ เรื่อง แนวทางการจัดทำแผนพัฒนาท้องถิ่น (พ.ศ.๒๕๖๖-๒๕๗๐) ขององค์กรปกครองส่วนท้องถิ่น เพื่อให้การ ทบทวน แผนพัฒนาท้องถิ่น สามารถบูรณาการแผนงาน/โครงการ/กิจกรรมและงบประมาณในพื้นที่ได้อย่างมี ประสิทธิภาพ เกิดประโยชน์สูงสุดแก่ประชาชน องค์การบริหารส่วนตำบลหนองหลวง จึงได้ดำเนินการทบทวน แผนพัฒนาท้องถิ่น (พ.ศ.๒๕๖๖-๒๕๗๐) ครั้งที่ ๑/๒๕๖๙ และเพื่อใช้แผนพัฒนาขององค์กรปกครองส่วน ท้องถิ่นเป็นแนวทางในการจัดทำงบประมาณ

องค์การบริหารส่วนตำบลหนองหลวง หวังเป็นอย่างยิ่งว่าแผนพัฒนาท้องถิ่น (พ.ศ.๒๕๖๖- ๒๕๗๐) ทบทวน ครั้งที่ ๑/๒๕๖๙ ฉบับนี้ จะได้ใช้เป็นแนวทางการจัดทำงบประมาณรายจ่ายประจำปี และ งบประมาณรายจ่ายเพิ่มเติมเพื่อตอบสนองความต้องการของประชาชนในเขตองค์การบริหารส่วนตำบล หนองหลวงอย่างมีประสิทธิภาพต่อไป

งานนโยบายและแผน
องค์การบริหารส่วนตำบลหนองหลวง

สารบัญ

เรื่อง	หน้า
ประกาศองค์การบริหารส่วนตำบลหนองหลวง เรื่อง ประกาศใช้แผนพัฒนาท้องถิ่น (พ.ศ.๒๕๖๖-๒๕๗๐) ทบพทว ครั้งที่ ๑/๒๕๖๙	
ส่วนที่ ๑ สภาพทั่วไปและข้อมูลพื้นฐาน	๑
(๑) ดานกายภาพ	๑
(๒) ดานการเมือง การปกครอง	๔
(๓) ประชากร	๕
(๔) สภาพทางสังคม	๘
(๕) ระบบบริการพื้นฐาน	๙
(๖) ระบบเศรษฐกิจ	๑๐
(๗) ศาสนา ประเพณี วัฒนธรรม	๑๑
(๘) ทรัพยากรธรรมชาติ	๑๒
(๙) อื่นๆ	๑๓
ส่วนที่ ๒ ยุทธศาสตร์รองกรปกครองส่วนท้องถิ่น	๑๘
(๑) ความสัมพันธ์ระหว่างแผนพัฒนาระดับมหภาค	๑๘
๑) แผนยุทธศาสตร์ชาติ ๒๐ ปี (พ.ศ.๒๕๖๑-๒๕๘๐)	๑๘
๒) แผนพัฒนาเศรษฐกิจและสังคมแห่งชาติฉบับที่ ๑๓ (พ.ศ.๒๕๖๖-๒๕๗๐)	๒๖
๓) แผนพัฒนาภาค/แผนพัฒนากลุ่มจังหวัด/แผนพัฒนาจังหวัด	๓๔
๔) ยุทธศาสตร์การพัฒนาของ อปท. ในเขตจังหวัดสุรินทร์ (พ.ศ.๒๕๖๖-๒๕๗๐)	๕๘
(๒) ยุทธศาสตร์ขององค์การบริหารส่วนตำบลหนองหลวง อำเภอโนนนารายณ์ จังหวัดสุรินทร์	๖๑
(๓) การวิเคราะห์เพื่อพัฒนาท้องถิ่น	๖๔
ส่วนที่ ๓ การนำแผนพัฒนาท้องถิ่นไปสู่การปฏิบัติ	๗๘
(๑) ยุทธศาสตร์การพัฒนา และแผนงาน	๗๘
(๒) บัญชีสรุปโครงการพัฒนา	๘๓
แบบ ผ.๐๑ บัญชีสรุปโครงการพัฒนา	๘๔
แบบ ผ.๐๑/๑ บัญชีสรุปโครงการพัฒนาที่นำมาจากแผนพัฒนาหมู่บ้าน	๘๙
แบบ ผ.๐๒ รายละเอียดโครงการพัฒนา	๙๑
แบบ ผ.๐๒/๑ รายละเอียดโครงการพัฒนาที่นำมาจากแผนพัฒนาหมู่บ้าน	๒๑๘
แบบ ผ.๐๒/๒ รายละเอียดโครงการพัฒนา สำหรับโครงการที่เกินศักยภาพขององค์กรปกครองส่วนท้องถิ่นที่ใช้สำหรับการประสานแผนพัฒนาท้องถิ่น	๒๕๒
แบบ ผ.๐๒ รายละเอียดโครงการพัฒนา (เพิ่มเติมโครงการใหม่ ทบพทวแผนพัฒนาท้องถิ่น ครั้งที่ ๑/๒๕๖๙)	๒๘๐
แบบ ผ.๐๓ บัญชีครุภัณฑ์	๒๘๕
ส่วนที่ ๔ การติดตามและประเมินผล	๓๓๕
(๑) การติดตามและประเมินยุทธศาสตร์	๓๓๒
(๒) การติดตามและประเมินผลโครงการ	๓๔๐
(๓) สรุปผลการพัฒนาท้องถิ่น จากแผนพัฒนาท้องถิ่น (พ.ศ.๒๕๖๖-๒๕๗๐)	๓๔๕
(๔) ข้อเสนอแนะในการจัดทำแผนพัฒนาท้องถิ่นในอนาคต	๓๔๗

แผนพัฒนาท้องถิ่น
(พ.ศ. ๒๕๖๖ - ๒๕๗๐) ทบพวน ครั้งที่ ๑/๒๕๖๙
ขององค์การบริหารส่วนตำบลหนองหลวง อำเภอโนนนารายณ์ จังหวัดสุรินทร์

ส่วนที่ ๑ สภาพทั่วไปและข้อมูลพื้นฐาน

(๑) ด้านกายภาพ

๑) ที่ตั้งของหมู่บ้านหรือชุมชนหรือตำบล

องค์การบริหารส่วนตำบลหนองหลวง ได้รับการยกฐานะจากสภาตำบลหนองหลวงจัดตั้งเป็น องค์การบริหารส่วนตำบลหนองหลวง เมื่อวันที่ ๑๑ สิงหาคม พ.ศ. ๒๕๔๒ ตามประกาศกระทรวงมหาดไทย เรื่อง จัดตั้งองค์การบริหารส่วนตำบล ประกาศ ณ วันที่ ๑๑ สิงหาคม พ.ศ. ๒๕๔๒ โดยอาศัยอำนาจตาม มาตรา ๔๐ และมาตรา ๔๑ แห่งพระราชบัญญัติสภาตำบล และองค์การบริหารส่วนตำบล พ.ศ. ๒๕๓๗

ซึ่งองค์การบริหารส่วนตำบลหนองหลวง ตั้งอยู่เลขที่ ๑๗๔ หมู่ที่ ๖ บ้านโนนสัน ตำบล หนองหลวง อำเภอโนนนารายณ์ จังหวัดสุรินทร์ ซึ่งตั้งอยู่ทางทิศตะวันออกเฉียงเหนือของจังหวัดสุรินทร์ เป็นระยะทาง ๘๕ กิโลเมตร มีอาณาเขตติดต่อกับตำบลและอำเภออื่นๆ ดังนี้

ทิศ	สถานที่ติดต่อ		
ทิศเหนือ	ติดต่อกับตำบลเปิด	อำเภอรัตนบุรี	จังหวัดสุรินทร์
ทิศใต้	ติดต่อกับตำบลคำฝาง	อำเภอโนนนารายณ์	จังหวัดสุรินทร์
ทิศตะวันออก	ติดต่อกับตำบลตาโกน	อำเภอเมืองจันทร์	จังหวัดศรีสะเกษ
ทิศตะวันตก	ติดต่อกับตำบลระเวียง	อำเภอโนนนารายณ์	จังหวัดสุรินทร์

ที่ตั้งที่ทำการองค์การบริหารส่วนตำบลหนองหลวง



พิกัด ละติจูด ลองจิจูด : ๑๕.๒๓๗๐๒๑, ๑๐๓.๙๑๕๖๑๑

๒) ลักษณะภูมิประเทศ

ลักษณะภูมิประเทศของตำบลหนองหลวง อำเภอโนนนารายณ์ ตั้งอยู่ทางตอนเหนือของจังหวัดสุรินทร์ ในภาคตะวันออกเฉียงเหนือตอนล่าง (อีสานใต้) ของประเทศไทย อยู่สูงจากระดับน้ำทะเลปานกลาง ๑๔๖ เมตร โดยทั่วไปพื้นที่ส่วนใหญ่เป็นพื้นที่ราบ และมีพื้นที่บางส่วนเป็นที่ราบลุ่ม ซึ่งมีพื้นที่ติดกับลำห้วยทับทัน โดยในฤดูฝนจะมีน้ำหลากเกิดน้ำท่วมเฉียบพลัน

๓) ลักษณะภูมิอากาศ

ลักษณะภูมิอากาศของตำบลหนองหลวง จะขึ้นอยู่กับอิทธิพลมรสุมที่พัดประจำฤดูกาล ๒ ชนิด

๑. ลมมรสุมตะวันตกเฉียงใต้ พัดพามวลอากาศชื้นจากทะเลและมหาสมุทรเข้าปกคลุมประเทศไทยในช่วงฤดูฝนประมาณกลางเดือนพฤษภาคมถึงเดือนตุลาคมทำให้ฝนตกชุกทั่วไปทำให้มีฝนตก แต่มีเทือกเขาพนมดงรักกั้นอยู่ ทำให้ปริมาณน้ำฝนน้อย

๒. ลมมรสุมตะวันออกเฉียงเหนือ ทำให้เกิดความหนาวเย็นและความแห้งแล้งจากประเทศจีนเข้าปกคลุมประเทศไทยตั้งแต่ประมาณกลางเดือนตุลาคมถึงประมาณเดือนกุมภาพันธ์ ซึ่งอยู่ในช่วงฤดูหนาวทำให้จังหวัดสุรินทร์มีอากาศหนาวเย็นและแห้ง

ฤดูกาล

ฤดูกาล โดยพิจารณาตามลักษณะของลมฟ้าอากาศของประเทศไทยสามารถแบ่งได้ ๓ ฤดูกาล ดังนี้

๑. ฤดูร้อน เริ่มต้นประมาณกลางเดือนกุมภาพันธ์ถึงประมาณกลางเดือนพฤษภาคม ซึ่งมีอากาศร้อนอบอ้าว และร้อนจัดมาก ในบางช่วงส่งผลให้เกิดความแห้งแล้งโดยทั่วไป

๒. ฤดูฝน เริ่มต้นประมาณกลางเดือนพฤษภาคม ถึงประมาณกลางเดือนตุลาคม เป็นช่วงที่มรสุมตะวันตกเฉียงใต้ พัดมวลอากาศชื้นจากทะเลและมหาสมุทรเข้าปกคลุมประเทศไทย ทำให้อากาศเริ่มชื้นมีฝนตกชุก

๓. ฤดูหนาว เริ่มต้นประมาณกลางเดือนตุลาคม ถึงประมาณกลางเดือนกุมภาพันธ์ ซึ่งเป็นช่วงลมมรสุมตะวันออกเฉียงเหนือพัดปกคลุมประเทศไทย อากาศโดยทั่วไปจะหนาวเย็นและแห้ง โดยมีอากาศหนาวจัดในบางวันและเดือนที่มีอากาศหนาวมากที่สุดจะอยู่ในช่วงเดือนธันวาคมถึงมกราคม

อุณหภูมิ (พ.ศ.๒๕๖๘)

-อุณหภูมิเฉลี่ยของประเทศไทย ทั้งปี ๒๘.๐ องศาเซลเซียส

-อุณหภูมิต่ำสุดของประเทศไทย ทั้งปี ๖.๘ องศาเซลเซียส

-อุณหภูมิสูงสุดของประเทศไทย ทั้งปี ๔๓.๕ องศาเซลเซียส

ปริมาณน้ำฝน

สำหรับประเทศไทยปริมาณฝนรวมทั้งปี (พ.ศ.๒๕๖๘) รวมเฉลี่ย ๑,๕๒๘.๘ มิลลิเมตร แม้จะสูงกว่าปีที่ผ่านมา (พ.ศ.๒๕๖๗) มีปริมาณฝน ๑,๓๔๓.๔ มิลลิเมตร แต่ปริมาณน้ำฝนต่ำกว่าค่าปกติ ซึ่งปริมาณฝนทั้งปี คือ ค่าเฉลี่ยของปริมาณฝนรวมทั้งปีของประเทศไทย ในรอบ ๓๐ ปี (พ.ศ.๒๕๓๘-๒๕๖๘) มีค่า ๑,๕๘๗.๗ มิลลิเมตร

๔) ลักษณะของดิน

ลักษณะของดินในเขตตำบลหนองหลวงเป็นดินร่วนปนทรายกักเก็บอุ้มน้ำได้น้อย เกษตรกรในพื้นที่ได้ทำเกษตรกรรม คือ ปลูกข้าว ไร่มันสำปะหลัง ไร่อ้อยและสวนยางพารา ฯลฯ

(๒) ด้านการเมือง/การปกครอง

๑) เขตการปกครอง

ตำบลหนองหลวง ประกอบด้วย ๘ หมู่บ้าน และมีผู้ปกครองดังนี้

ลำดับที่	ชื่อหมู่บ้าน	ชื่อ-ชื่อสกุล	ตำแหน่ง
๑	บ้านหนองแวง	นายเยี่ยม บุญยิ่ง	ผู้ใหญ่บ้านหมู่ที่ ๑
๒	บ้านหนองใหญ่	นายสงบ สมสุข	ผู้ใหญ่บ้านหมู่ที่ ๒
๓	บ้านหนองหลวง	นายสมศักดิ์ ก้องแก้ว	ผู้ใหญ่บ้านหมู่ที่ ๓
๔	บ้านขุมดิน	นายกิตติเดช สุขสุด	ผู้ใหญ่บ้านหมู่ที่ ๔
๕	บ้านหนองพวง	นายนาคินทร์ อมรบรรรัตน์	ผู้ใหญ่บ้านหมู่ที่ ๕
๖	บ้านโนนสัน	นายสมบัติ บุญเจือ	ผู้ใหญ่บ้านหมู่ที่ ๖
๗	บ้านโนนสัน	นางระวีวรรณ คงพร้อม	กำนันตำบลหนองหลวง
๘	บ้านอีโกฏิ	นายทวีศักดิ์ รัตน์ศรี	ผู้ใหญ่บ้านหมู่ที่ ๘

รายชื่อคณะผู้บริหารและสมาชิกสภาองค์การบริหารส่วนตำบลหนองหลวง

ลำดับที่	ชื่อ-ชื่อสกุล	ตำแหน่ง
๑	นายถาวร สมสุข	นายกองค์การบริหารส่วนตำบลหนองหลวง
๒	นายทองสี โพธิ์พันธ์	รองนายกองค์การบริหารส่วนตำบลหนองหลวง
๓	นายอุทัย เฟ่งพินิจ	รองนายกองค์การบริหารส่วนตำบลหนองหลวง
๔	นางแมน สืบศรี	เลขานุการนายกองค์การบริหารส่วนตำบลหนองหลวง
๕	นายวิเชียร สีทอง	ประธานสภา ฯ (ส.อบต.หมู่ที่ ๖)
๖	นายเรศ พิมพ์ทอง	รองประธานสภา ฯ (ส.อบต.หมู่ที่ ๔)
๗	นายชาญชัย ก้านแก้ว	ส.อบต.หมู่ที่ ๑
๘	นายทวี คุณเลิศ	ส.อบต.หมู่ที่ ๒
๙	นายอริญชัย พันบุตดี	ส.อบต.หมู่ที่ ๓
๑๐	นายสิทธิเดช พวงแก้ว	ส.อบต.หมู่ที่ ๕
๑๑	นางทองมา จักรทอง	ส.อบต.หมู่ที่ ๗
๑๒	นายทองพูน ช่อจำปา	ส.อบต.หมู่ที่ ๘

ข้อมูล ณ วันที่ ๒๘ กุมภาพันธ์ ๒๕๖๙

๒) การเลือกตั้ง

แบ่งเขตเลือกตั้งออกเป็น ๘ เขต

จำนวนผู้มีสิทธิเลือกตั้งอายุ ๑๘ ปีขึ้นไป จำนวน ๔,๔๓๔ คน

ข้อมูลจากสำนักทะเบียนอำเภอโนนนารายณ์ เลือกตั้งสมาชิกสภา อบต.และผู้บริหารท้องถิ่น ณ ๑๑ มกราคม ๒๕๖๙

(๓) ประชากร

๑) ข้อมูลเกี่ยวกับจำนวนประชากร

หมู่ที่	ชื่อหมู่บ้าน	ประชากร		รวมจำนวน ประชากร	จำนวน ครัวเรือน
		ชาย	หญิง		
๑	บ้านหนองแวง	๒๖๑	๒๗๒	๕๓๓	๑๒๗
๒	บ้านหนองใหญ่	๓๑๑	๓๒๔	๖๓๕	๑๗๒
๓	บ้านหนองหลวง	๔๗๑	๕๐๑	๙๗๒	๒๙๐
๔	บ้านขุมดิน	๓๔๘	๓๓๕	๖๘๓	๑๗๘
๕	บ้านหนองพวง	๑๖๒	๑๙๕	๓๕๗	๘๙
๖	บ้านโนนสั้น	๓๘๗	๓๕๓	๗๔๐	๒๖๗
๗	บ้านโนนสั้น	๔๒๖	๔๕๙	๘๘๕	๒๐๓
๘	บ้านอีโกฏิ	๒๔๗	๒๙๑	๕๓๘	๑๖๒
***	หมู่บ้านกลาง	๕	๖	๑๑	๑
รวม		๒,๖๑๘	๒,๗๓๖	๕,๓๕๔	๑,๔๘๙

ข้อมูลจากสำนักทะเบียนอำเภอโนนนารายณ์ ณ เมษายน ๒๕๖๙

๒) ช่วงอายุและจำนวนประชากร

ประชากรรายอายุ

แยกตามจำนวนประชากรที่มีชื่ออยู่ในทะเบียนบ้าน
จังหวัดสุรินทร์ อำเภอโนนนารายณ์ ตำบลหนองหลวง

ข้อมูลเดือน ธันวาคม ๒๕๖๗

พื้นที่	ชาย	หญิง	รวม
ยอดรวมทั้งหมด	๒,๖๑๘	๒,๗๓๖	๕,๓๕๔
อายุน้อยกว่า ๑ ปี	๑๒	๑๖	๒๘
อายุ ๑	๑๗	๑๗	๓๔
อายุ ๒	๒๔	๑๗	๔๑
อายุ ๓	๒๕	๑๑	๓๖
อายุ ๔	๑๙	๑๘	๓๗
อายุ ๕	๒๕	๒๐	๔๕
อายุ ๖	๒๓	๑๒	๔๕
อายุ ๗	๒๕	๑๙	๔๔
อายุ ๘	๑๘	๒๐	๓๘
อายุ ๙	๓๒	๒๔	๕๖
อายุ ๑๐	๒๒	๒๖	๔๘
พื้นที่	ชาย	หญิง	รวม

อายุ ๑๑	๒๓	๓๓	๕๖
อายุ ๑๒	๒๒	๒๖	๕๘
อายุ ๑๓	๒๕	๓๙	๖๔
อายุ ๑๔	๒๗	๒๘	๕๕
อายุ ๑๕	๓๒	๒๗	๕๙
อายุ ๑๖	๓๑	๒๒	๕๓
อายุ ๑๗	๒๗	๒๘	๕๕
อายุ ๑๘	๓๙	๒๘	๖๗
อายุ ๑๙	๔๑	๓๐	๗๑
อายุ ๒๐	๒๖	๓๑	๕๗
อายุ ๒๑	๓๔	๒๖	๖๐
อายุ ๒๒	๒๗	๒๕	๕๒
อายุ ๒๓	๒๘	๓๖	๖๔
อายุ ๒๔	๓๕	๒๘	๖๓
อายุ ๒๕	๓๔	๔๔	๗๘
อายุ ๒๖	๓๑	๓๓	๖๔
อายุ ๒๗	๓๒	๒๙	๖๑
อายุ ๒๘	๓๕	๓๓	๖๘
อายุ ๒๙	๔๔	๓๖	๘๐
อายุ ๓๐	๔๓	๕๑	๙๔
อายุ ๓๑	๔๐	๓๑	๗๑
อายุ ๓๒	๓๕	๔๒	๗๗
อายุ ๓๓	๔๖	๔๗	๙๓
อายุ ๓๔	๔๔	๓๘	๘๒
อายุ ๓๕	๓๕	๓๗	๗๒
อายุ ๓๖	๓๖	๓๕	๗๑
อายุ ๓๗	๒๘	๓๖	๖๔
อายุ ๓๘	๔๓	๓๓	๗๖
อายุ ๓๙	๔๒	๓๗	๗๙
อายุ ๔๐	๕๑	๓๖	๘๗
อายุ ๔๑	๓๙	๔๐	๗๙
อายุ ๔๒	๓๔	๓๕	๖๙
อายุ ๔๓	๔๑	๓๒	๗๓
อายุ ๔๔	๔๕	๔๒	๘๗
อายุ ๔๕	๕๘	๓๙	๙๗
อายุ ๔๖	๒๕	๔๖	๗๑
อายุ ๔๗	๓๘	๓๒	๗๐
พื้นที่	ชาย	หญิง	รวม

อายุ ๔๘	๕๑	๓๙	๙๐
อายุ ๔๙	๓๕	๓๒	๖๗
อายุ ๕๐	๔๑	๔๐	๘๑
อายุ ๕๑	๖๕	๕๓	๑๑๘
อายุ ๕๒	๓๙	๔๕	๘๔
อายุ ๕๓	๕๑	๕๑	๑๐๒
อายุ ๕๔	๔๗	๕๒	๙๙
อายุ ๕๕	๔๔	๔๔	๘๘
อายุ ๕๖	๔๕	๔๔	๘๙
อายุ ๕๗	๓๖	๕๔	๙๐
อายุ ๕๘	๓๕	๕๐	๘๕
อายุ ๕๙	๓๔	๓๖	๗๐
อายุ ๖๐	๑๙	๕๐	๖๙
อายุ ๖๑	๓๑	๓๙	๗๐
อายุ ๖๒	๒๘	๔๒	๗๐
อายุ ๖๓	๓๕	๒๔	๕๙
อายุ ๖๔	๒๗	๔๒	๖๙
อายุ ๖๕	๒๖	๔๔	๗๐
อายุ ๖๖	๔๒	๓๓	๗๕
อายุ ๖๗	๒๒	๒๑	๔๓
อายุ ๖๘	๒๑	๓๐	๕๑
อายุ ๖๙	๓๑	๓๙	๗๐
อายุ ๗๐	๑๘	๒๖	๔๔
อายุ ๗๑	๓๑	๒๔	๕๕
อายุ ๗๒	๓๓	๒๒	๕๕
อายุ ๗๓	๒๐	๒๑	๔๑
อายุ ๗๔	๒๐	๒๓	๔๓
อายุ ๗๕	๑๒	๑๗	๒๙
อายุ ๗๖	๑๘	๓๐	๔๘
อายุ ๗๗	๑๗	๒๒	๓๙
อายุ ๗๘	๑๐	๑๗	๒๗
อายุ ๗๙	๑๔	๒๓	๓๗
อายุ ๘๐	๖	๑๕	๒๑
อายุ ๘๑	๖	๑๔	๒๐
อายุ ๘๒	๑๔	๑๐	๒๔
อายุ ๘๓	๕	๑๒	๑๗
อายุ ๘๔	๓	๑๔	๑๗
พื้นที่	ชาย	หญิง	รวม

อายุ ๘๕	๒	๑๗	๑๙
อายุ ๘๖	๒	๘	๑๐
อายุ ๘๗	๖	๕	๑๑
อายุ ๘๘	๖	๑๑	๑๗
อายุ ๘๙	๔	๙	๑๓
อายุ ๙๐	๑	๑	๒
อายุ ๙๑	๕	๓	๘
อายุ ๙๒	๐	๖	๖
อายุ ๙๓	๑	๓	๔
อายุ ๙๔	๐	๐	๐
อายุ ๙๕	๐	๑	๑
อายุ ๙๖	๐	๑	๑
อายุ ๙๗	๐	๑	๑
อายุ ๙๘	๑	๑	๒
อายุ ๙๙	๐	๑	๑
อายุ ๑๐๐	๐	๐	๐
อายุมากกว่า ๑๐๐ ปี	๐	๓	๓
เกิดปีจันทรคติ	๐	๐	๐

ที่มา : ข้อมูล ณ เดือน เมษายน ๒๕๖๙ จากสำนักบริหารการทะเบียน กรมการปกครอง

(๔) สภาพทางสังคม

๑) การศึกษา

- สถานศึกษาระดับประถมศึกษา สังกัด สพฐ. จำนวน ๓ แห่ง ดังนี้
 ๑. โรงเรียนบ้านหนองหลวง จำนวน ๘ ห้องเรียน จำนวน ๑๐๓ นักเรียน
 ๒. โรงเรียนบ้านชุมดิน จำนวน ๘ ห้องเรียน จำนวน ๑๓๓ นักเรียน
 ๓. โรงเรียนอนุบาลโนนนารายณ์ จำนวน ๘ ห้องเรียน จำนวน ๑๘๓ นักเรียน
- ศูนย์พัฒนาเด็กเล็กก่อนวัยเรียน สังกัดท้องถิ่น จำนวน ๓ แห่ง ดังนี้
 ๑. ศูนย์พัฒนาเด็กเล็กบ้านหนองหลวง จำนวน ๑ ห้องเรียน จำนวน ๑๘ นักเรียน
 ๒. ศูนย์พัฒนาเด็กเล็กวัดสังฆนาราม จำนวน ๑ ห้องเรียน จำนวน ๑๘ นักเรียน
 ๓. ศูนย์พัฒนาเด็กเล็กชุมชนโนนนารายณ์ จำนวน ๑ ห้องเรียน จำนวน ๓๒ นักเรียน
- ศูนย์เรียนรู้ชุมชนจำนวน ๑ แห่ง คือ ศูนย์ส่งเสริมการเรียนรู้อำเภอโนนนารายณ์ (ศสกร.อำเภอโนนนารายณ์)

ข้อมูลจากกองการศึกษา ณ เดือน ธันวาคม ๒๕๖๗

๒) สาธารณสุข

โรงพยาบาลส่งเสริมสุขภาพตำบลบ้านหนองใหญ่ หมู่ที่ ๒ ตำบลหนองหลวง อำเภอโนนนารายณ์ จังหวัดสุรินทร์ โทร. ๐๔๔๑๔๔๕๕๔

- โรงพยาบาลโนนนารายณ์ หมู่ที่ ๖ ตำบลหนองหลวง อำเภอโนนนารายณ์ จังหวัดสุรินทร์ โทร. ๐๔๔๑๔๔๕๘๐

- ระบบการแพทย์ฉุกเฉิน (กู้ชีพกู้ภัย) องค์การบริหารส่วนตำบลหนองหลวง

๓) อาชญากรรม

ไม่มี

๔) ยาเสพติด

การเฝ้าระวังและป้องกันปัญหา ยาเสพติดในพื้นที่ตำบลหนองหลวง ได้มีแนวทางขอความร่วมมือจากทุกภาคส่วนในการช่วยกันสอดส่องดูแลและแจ้งเบาะแสเพื่อเฝ้าระวังปัญหา ยาเสพติดที่อาจเกิดขึ้นในพื้นที่ตำบลหนองหลวง และบูรณาการกับหน่วยงานราชการที่มีหน้าที่ป้องกันอาชญากรรมและยาเสพติด

๕) การสังคมสงเคราะห์

การจ่ายเงินสงเคราะห์เพื่อการยังชีพขององค์การบริหารส่วนตำบลหนองหลวง มีดังนี้

- ผู้มีสิทธิได้รับเบี้ยยังชีพผู้สูงอายุ จำนวน ๑,๔๗๕ ราย
- ผู้มีสิทธิได้รับเบี้ยยังชีพเอดส์ จำนวน ๗ ราย
- ผู้มีสิทธิได้รับเบี้ยยังชีพผู้พิการ จำนวน ๔๕๗ ราย

อาคารพัฒนาคุณภาพชีวิตและส่งเสริมอาชีพผู้สูงอายุ ที่ตั้ง ณ องค์การบริหารส่วนตำบลหนองหลวง

(๕) ระบบบริการพื้นฐาน

๑) การคมนาคมขนส่ง

เส้นทางคมนาคม ซึ่งมีถนนสัญจรได้ทั้งปี ระหว่างหมู่บ้านตำบลและอำเภอ(รวมทั้งตำบล) ดังนี้

สาย ๑

- จากบ้านโนนสัน ถึงบ้านชุมดิน ระยะทาง ๒.๕ กิโลเมตร ถนนลาดยาง(ทางหลวงชนบท สร ๔๐๓๔)
- จากบ้านชุมดิน ถึงแยกอำเภอสนม(แยกทางหลวง ๒๐๗๙) ระยะทาง ๑๘ กิโลเมตร

ถนนลาดยาง (ทางหลวงชนบท สร ๔๐๓๓)

สาย ๒

- จากบ้านโนนสัน ถนนลาดยาง(ทางหลวงชนบท สร ๔๐๓๔) ถึงบ้านค้อ ระยะทาง ๔.๕ กิโลเมตร

(อยู่ในความรับผิดชอบ อบจ.)

สาย ๓

- จากบ้านโนนสัน ถึงบ้านหนองหลวง ระยะทาง ๒ กิโลเมตร (ถนนท้องถิ่น)
- จากบ้านหนองหลวง(ป้อมตำรวจ) ถึงอำเภอรัตนบุรี ระยะทาง ๒๐ กิโลเมตร (ทางหลวงแผ่นดิน

เลขที่ ๒๒๖๒)

สาย ๔

- จากบ้านโนนสัน (ผ่านตำบลหนองเทพ) ถึงสี่แยกตาเพชร ระยะทาง ๓๐ กิโลเมตร (ทางหลวง

ชนบท สร ๔๐๓๔)

สาย ๕

- จากบ้านชุมดิน ถึงบ้านหนองพวง ระยะทาง ๑.๒ กิโลเมตร (อยู่ในความรับผิดชอบ อบจ.สุรินทร์)

๒) การไฟฟ้า

มีครัวเรือนที่ใช้ไฟฟ้า จำนวน ๑,๓๘๗ ครัวเรือน คิดเป็นร้อยละ ๑๐๐% ซึ่งหน่วยงานเจ้าของไฟฟ้า คือ สำนักงานไฟฟ้ารัตนบุรี สาขาอ้อยโนนนารายณ์ และสาขาอำเภอรัตนบุรี

๓) การประปา

ระบบประปาผิวดิน จำนวน ๙ แห่ง ระบบประปาบาดาล จำนวน ๓ แห่ง

หมู่ที่	ชื่อหมู่บ้าน	ระบบประปา
๑	บ้านหนองแวง	ระบบประปาผิวดิน ขนาดกลาง
๒	บ้านหนองใหญ่	ระบบประปาผิวดิน ขนาดใหญ่
๓	บ้านหนองหลวง	ระบบประปาผิวดิน ขนาดใหญ่
๔	บ้านขุมดิน	ระบบประปาผิวดิน ขนาดใหญ่
๕	บ้านหนองพวง	ระบบประปาผิวดิน ขนาดกลาง
๖	บ้านโนนสัน	ระบบประปาผิวดิน ขนาดใหญ่
	บ้านโนนสัน	ระบบประปาบาดาล ขนาดใหญ่
๗	บ้านโนนสัน	ระบบประปาบาดาล ขนาดใหญ่
๘	บ้านอีโกฏิ	ระบบประปาบาดาล ขนาดใหญ่

๔) โทรศัพท์

ระบบสื่อสารโทรศัพท์ และอินเทอร์เน็ต ในพื้นที่ตำบลหนองหลวง ในการให้บริการจาก บริษัทโทรคมนาคมแห่งชาติ จำกัด (มหาชน) และผู้ให้บริการเอกชน เช่น AIS, TRUE ฯลฯ

๕) ระบบโลจิสติกส์ (Logistics) หรือการขนส่ง

ผู้บริการขนส่งเอกชน จำนวน ๒ ราย คือ J&T EXPRESS และ FLASH Express

(๖) ระบบเศรษฐกิจ

๑) การเกษตร

- ผู้ปลูกนาข้าว จำนวน ๑,๒๔๖ ครัวเรือน จำนวนพื้นที่ ๑๐,๑๔๒.๐๐ ไร่
- ผู้ปลูกยางพารา จำนวน ๒ ครัวเรือน จำนวนพื้นที่ ๘.๕๐ ไร่
- ผู้ปลูกมันสำปะหลัง จำนวน ๑ ครัวเรือน จำนวนพื้นที่ ๔.๒๕ ไร่

ข้อมูลทะเบียนเกษตรกร ณ วันที่ ๓ มีนาคม ๒๕๖๘

๒) การประมง

- ไม่มี

๓) การปศุสัตว์

- | | | |
|----------------|-----------------|---------------|
| - เลี้ยงโค | จำนวน ๒,๔๑๔ ตัว | จำนวน ๕๓๖ ราย |
| - เลี้ยงกระบือ | จำนวน ๒๘๖ ตัว | จำนวน ๖๖ ราย |
| - เลี้ยงหมู | จำนวน ๗๘ ตัว | จำนวน ๕ ราย |
| - เลี้ยงไก่ | จำนวน ๙,๗๓๘ ตัว | จำนวน ๓๗๖ ราย |
| - เลี้ยงเป็ด | จำนวน ๔๙๐ ตัว | จำนวน ๒๕ ราย |

ข้อมูลทะเบียนเกษตรกร ณ วันที่ ๒๗ พฤษภาคม ๒๕๖๙

๔) การบริการ

- โรงแรม/ที่พัก จำนวน ๔ แห่ง
- สถานีบริการน้ำมันเชื้อเพลิง จำนวน ๒ แห่ง

๕) การท่องเที่ยว

- การท่องเที่ยวในเขตพื้นที่ตำบลหนองหลวง มีการท่องเที่ยวประเภทประเพณีวัฒนธรรม คือ ประเพณีบุญบั้งไฟ

๖) อุตสาหกรรม

ไม่มี

๗) การพาณิชย์และกลุ่มอาชีพ

การพาณิชย์

-ร้านค้าที่จดทะเบียนพาณิชย์ในพื้นที่ตำบลหนองหลวง จำนวน ๙๑ แห่ง
ข้อมูลจากงานทะเบียนพาณิชย์ อบต.หนองหลวง ณ เดือน พฤษภาคม ๒๕๖๘

กลุ่มอาชีพ

- กลุ่มเกษตรกรกลุ่มเลี้ยงโคพันธุ์พื้นเมือง หมู่ ๑
- กลุ่มเลี้ยงวัว หมู่ ๓
- กลุ่มทำไส้กรอกหมู หมู่ ๓
- กลุ่มตัดเย็บ - เสื้อผ้า หมู่ ๓
- กลุ่มประกอบอาหารสำเร็จรูป หมู่ ๖
- กลุ่มเลี้ยงไก่พื้นเมือง หมู่ ๗
- กลุ่มเลี้ยงโคพื้นบ้าน หมู่ ๔
- กลุ่มเลี้ยงโค หมู่ ๕

ข้อมูลจาก กองคลัง/งานพัฒนาชุมชน ณ วันที่ ๓ มีนาคม ๒๕๖๘

๘) แรงงาน

ประชาชนประกอบอาชีพรับจ้างแรงงาน ส่วนใหญ่จะประกอบอาชีพในเมืองเศรษฐกิจ เมืองท่องเที่ยวและในจังหวัด เช่น กรุงเทพมหานคร พัทยา สุรินทร์ ซึ่งช่วงอายุประกอบอาชีพรับจ้างแรงงาน ๑๘ – ๕๐ ปี โดยอัตราค่าจ้างขั้นต่ำของจังหวัดสุรินทร์ ซึ่งได้ประกาศให้มีผลใช้บังคับ ตั้งแต่วันที่ ๑ มกราคม ๒๕๖๐ คือ วันละ ๓๐๕ บาท

(๗) ศาสนา ประเพณี วัฒนธรรม

๑) การนับถือศาสนา

ประชาชนในพื้นที่ตำบลหนองหลวงส่วนมาก นับถือศาสนาพุทธ

- วัด จำนวน ๖ แห่ง คือ วัดบ้านหนองแวง หมู่ ๑, วัดบ้านหนองหลวง หมู่ ๓, วัดปราสาทชุมดิน หมู่ที่ ๔, วัดสังฆนาราม หมู่ที่ ๔, วัดอิสานโนนสัน หมู่ที่ ๖, วัดบ้านหนองพวง หมู่ที่ ๕
- สำนักสงฆ์ จำนวน ๑ แห่ง คือ สำนักสงฆ์บ้านหนองใหญ่ หมู่ ๒

๒) ประเพณีและงานประจำปี

ประชากรตำบลหนองหลวงได้ดำเนินสืบสานประเพณีและวัฒนธรรมไทย โดยประเพณีประจำปี คือ บุญบั้งไฟ และงานประเพณีประจำปี คือ ประเพณีวันสงกรานต์ ซึ่งยังมีประเพณีทำบุญในวันสำคัญทางพุทธศาสนา ประเพณีบุญเวสสันดร ฯลฯ

๓) ภูมิปัญญาท้องถิ่น ภาษาถิ่น

ภูมิปัญญาท้องถิ่นในพื้นที่ตำบลหนองหลวง ได้แก่ ด้านจักสาน ยาสมุนไพร
ภาษาถิ่นในท้องถิ่น ได้แก่ ภาษาอีสาน ภาษาส่วย

๔) OTOP สินค้าพื้นเมืองและของที่ระลึก

สินค้าพื้นเมือง ภายในตำบลหนองหลวง ข้าวหอมมะลิ ผ้าไหม เครื่องจักสาน เพอร์นิเจอร์ไม้ไผ่ ฯลฯ
- เพอร์นิเจอร์ไม้ไผ่ หมู่ ๖-๗
- พรมเช็ดเท้า หมู่ ๑-๗
- ข้าวอินทรีย์ หมู่ ๑-๘
- ผ้าไหม หมู่ ๓

(๘) ทรัพยากรธรรมชาติ

๑) น้ำ

ระบุแหล่งน้ำ

แหล่งน้ำที่ใช้ในพื้นที่ เป็นน้ำจากแหล่งน้ำธรรมชาติ และการเก็บกักน้ำฝน และในพื้นที่จะมีห้วย
ลำธารสาธารณะ ที่ใช้ในการระบายน้ำในฤดูฝน

๑. หนองน้ำ จำนวน ๑๓ แห่ง

- หนองแขง ตั้งอยู่ที่ หมู่ที่ ๑ บ้านหนองแขง เนื้อที่ประมาณ ๘,๓๑๙ ตร.ม.
- หนองแขง ตั้งอยู่ที่ หมู่ที่ ๑ บ้านหนองแขง เนื้อที่ประมาณ ๓,๓๑๘ ตร.ม.
- หนองใหญ่ ตั้งอยู่ที่ หมู่ที่ ๒ บ้านหนองใหญ่ เนื้อที่ประมาณ ๕๑,๗๙๖ ตร.ม.
- หนองคู ตั้งอยู่ที่ หมู่ที่ ๒ บ้านหนองใหญ่ เนื้อที่ประมาณ ๔๑,๓๖๖ ตร.ม.
- หนองม้า ตั้งอยู่ที่ หมู่ที่ ๒ บ้านหนองใหญ่ เนื้อที่ประมาณ ๕๕๘ ตร.ม.
- หนองหลวง ตั้งอยู่ที่ หมู่ที่ ๓ บ้านหนองหลวง เนื้อที่ประมาณ ๑๔,๕๐๔ ตร.ม.
- หนองหว่า ตั้งอยู่ที่ หมู่ที่ ๓ บ้านหนองหลวง เนื้อที่ประมาณ ๖,๙๒๐ ตร.ม.
- หนองสิม ตั้งอยู่ที่ หมู่ที่ ๓ บ้านหนองหลวง เนื้อที่ประมาณ ๔๕๖ ตร.ม.
- หนองขุมดิน หมู่ที่ ๔ บ้านขุมดิน เนื้อที่ประมาณ ๒๘,๗๑๘ ตร.ม.
- หนองคูขาด หมู่ที่ ๗ บ้านโนนสัน เนื้อที่ประมาณ ๓๗,๓๙๙ ตร.ม.
- หนองพวง ตั้งอยู่ที่ หมู่ที่ ๕ บ้านหนองพวง เนื้อที่ประมาณ ๒๒,๓๒๖ ตร.ม.
- สระคึกฤทธิ์ ตั้งอยู่ที่ หมู่ที่ ๖ บ้านโนนสัน เนื้อที่ประมาณ ๑๑,๒๗๐ ตร.ม.
- หนองไฮ ตั้งอยู่ที่ หมู่ที่ ๖ บ้านโนนสัน เนื้อที่ประมาณ ๒๐,๓๕๕ ตร.ม.

๒. คลอง ลำธาร ห้วย จำนวน ๓ แห่ง

-ห้วยกู่

-คลองตาเยาะ

-ลำห้วยทับทัน ต้นน้ำเกิดจากเทือกเขาพนมดงรัก ไหลผ่านเขตอำเภอสังขะ อำเภอศรีณรงค์ อำเภอ

สำโรงทาบ อำเภอโนนนารายณ์ อำเภอรัตนบุรี และไหลลงสู่แม่น้ำมูล โดยให้ผ่านบ้านหนองแขง หมู่ ๑ และ บ้าน
หนองหลวง หมู่ ๓

๒) ป่าไม้

พื้นที่ป่าสาธารณะของตำบลหนองหลวง ต้นไม้ที่มีอยู่โดยทั่วไปในตำบลหนองหลวง ได้แก่ ต้นเต็ง รัง ยาง ประดู่ พะยูง ตาด แดง กะบาก และอื่น ๆ

๓) ภูเขา

ไม่มี

๔) ทรัพยากรธรรมชาติที่สำคัญขององค์กรปกครองส่วนท้องถิ่น

ตำบลหนองหลวงซึ่งมีทรัพยากรป่าไม้อุดมสมบูรณ์ คนในชุมชนส่วนใหญ่ ต่างได้รับประโยชน์จากป่าทั้งทางตรงและทางอ้อม เช่น การเข้าไปหาของป่า เก็บเห็ด หาสมุนไพร ฯลฯ ทำให้คนภายในชุมชนตำบลหนองหลวง มีความผูกพันกับป่าไม้และให้ความสำคัญกับเรื่องป่าเป็นอันดับต้นๆ และยังสามารถนับได้ว่าทรัพยากรป่าไม้เป็นทุนทางสังคมอันมีค่ามหาศาลที่เอื้อต่อการดำรงชีวิตของคนทุกคนในชุมชน

(๙) อื่นๆ

๑) ประวัติความเป็นมา

องค์การบริหารส่วนตำบลหนองหลวง ได้รับการยกฐานะจากสภาตำบลหนองหลวงจัดตั้งเป็นองค์การบริหารส่วนตำบลหนองหลวง เมื่อวันที่ ๑๑ สิงหาคม พ.ศ.๒๕๔๒ ตามประกาศกระทรวงมหาดไทย เรื่อง จัดตั้งองค์การบริหารส่วนตำบล ประกาศ ณ วันที่ ๑๑ สิงหาคม พ.ศ. ๒๕๔๒ โดยอาศัยอำนาจตาม มาตรา ๔๐ และมาตรา ๔๑ แห่งพระราชบัญญัติสภาตำบล และองค์การบริหารส่วนตำบล พ.ศ. ๒๕๓๗

๒) ตราองค์การบริหารส่วนตำบลหนองหลวง



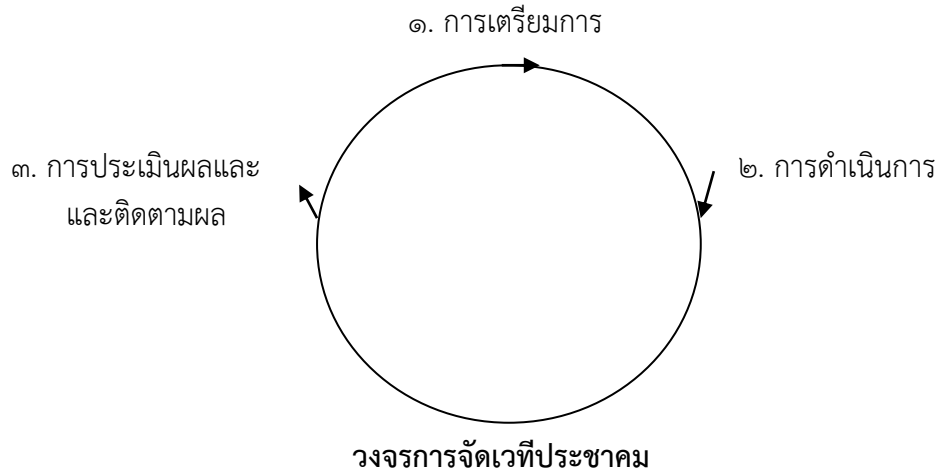
๓) การจัดเวทีประชาคม

๑) ประชาคม คือ การรวมตัวของสมาชิกในชุมชนเพื่อร่วมกันทำกิจกรรมต่างๆของชุมชนด้วยตนเอง เป็นเวทีของการพูดคุยแลกเปลี่ยนถกแถลง (ไม่ใช่โต้เถียง) เกี่ยวกับข้อมูล เช่น การแก้ไขปัญหาในชุมชน การวางแผนพัฒนาหมู่บ้าน การกำหนดข้อตกลงร่วมกัน โดยกระบวนการมีส่วนร่วมของประชาชน ที่มีวัตถุประสงค์หรือสนใจในเรื่องเดียวกัน เป็นการรวมตัวกันตามสถานการณ์หรือสภาพปัญหาที่เกิดขึ้น มี ๒ ลักษณะ คือ

๑. อย่างเป็นทางการ โดยการจัดเวทีหรือการจัดประชุม

๒. อย่างไม่เป็นทางการ เช่น การสนทนากลุ่มเล็กในศาลาวัด การพบปะพูดคุยอาจเป็นครั้งคราว

๒) วิธีการและเทคนิคการจัดเวทีประชาคมหมู่บ้าน/ตำบล



วงจรกิจเวทีประชาคม

๑. ขั้นตอนการดำเนินการ

๑.๑. ขั้นเตรียมการ

วัตถุประสงค์ เพื่อให้ผู้จัดและทีมงานดำเนินงานเวทีประชาคม เข้าใจถึงสภาพปัญหาของหมู่บ้าน ตำบล ชุมชน ในด้านเศรษฐกิจ สังคม การเมือง การปกครอง และความสัมพันธ์ของผู้คนในชุมชน เพื่อนำไปสู่การจัดเวทีประชาคมระดับหมู่บ้าน ตำบล โดยมีขั้นตอน ดังนี้

๑.๑.๑ **ศึกษาข้อมูลชุมชน** โดยการศึกษาข้อมูลที่เกี่ยวข้องในชุมชน จากหน่วยงานต่างๆ หรือศึกษาข้อมูลเชิงลึกเพิ่มเติมจากชาวบ้าน กลุ่มผู้นำที่เป็นทางการและไม่เป็นทางการ โดยการพูดคุยร่วมกิจกรรม ข้อมูลอื่นๆที่จะเป็นประโยชน์ในการจัดเวทีประชาคม

๑.๑.๒ การกำหนดทีมดำเนินงาน

๑.๑.๒.๑ ทีมดำเนินงาน ควรมีผู้นำชุมชนเข้าร่วมด้วย เรียนรู้เรื่องประชาคมตั้งแต่เริ่มแรก ในอนาคตผู้นำเหล่านี้อาจจะเป็นผู้จัดเวทีประชาคมได้เอง จำนวนของทีมดำเนินงานจะมีจำนวนมากน้อยกับขนาดของเวที (จำนวนกลุ่มเป้าหมายที่เข้าร่วมเวที) อาจจะมีตั้งแต่ ๓๐ คน หรือมากกว่านี้แล้วแต่ความเหมาะสม

๑.๑.๒.๒ ผู้ดำเนินการในการจัดเวที ควรประกอบด้วย

(๑) ผู้กระตุ้นนำ ทำหน้าที่หลักในการดำเนินการตามประเด็นที่ได้เตรียมมาและปรับตามสถานการณ์

(๒) ผู้สร้างบรรยากาศทำหน้าที่ช่วยและเก็บตกจากผู้กระตุ้นหลักของทีมหลังลิ้ม หรือพลาดรวมทั้งเป็นผู้สร้างบรรยากาศให้ตื่นตัวไม่น่าเบื่อ

(๓) ผู้สังเกตการณ์ ทำหน้าที่สังเกตพฤติกรรมของผู้ร่วมเวที ให้ข้อเสนอแนะเพื่อแก้ไขสถานการณ์ และสร้างสรรค์บรรยากาศ

(๔) ผู้อำนวยการความสะอาด ทำหน้าที่ในด้านการบริหารอุปกรณ์ที่ผู้เข้าร่วมเวทีต้องการตามขั้นตอนของเทคนิคที่ใช้

๑.๑.๓ การกำหนดวัตถุประสงค์

วัตถุประสงค์จะถูกกำหนดจากผลการศึกษา วิเคราะห์ข้อมูลชุมชน มาเป็นแนวทางในการกำหนด

๑.๔ การกำหนดกลุ่มเป้าหมาย

โดยใช้ข้อมูล และผลวิเคราะห์ ซึ่งจำนวนกลุ่มเป้าหมายควรอยู่ระหว่าง ๓๐ – ๕๐ คน ผู้ที่เข้าร่วมเวทีควรประกอบด้วย กรรมการหมู่บ้าน ผู้แทนกลุ่มต่าง ผู้อาวุโส ผู้นำท้องถิ่น ผู้นำชุมชน อาสาสมัคร ผู้มีส่วนได้ส่วนเสีย สมาชิก อบต. เป็นต้น

๑.๕ ระยะเวลาในการจัดเวทีประชาคม

พิจารณาตามความเหมาะสม อาจจะเป็นเพียง ๑ วัน ๒ วัน หรือ ๓ วัน สิ้นสุดแล้วแต่ประเด็นในการพูดคุย

๑.๖ ประเด็นเนื้อหาในการจัดเวทีประชาคมที่สำคัญ ๆ คือ

- (๑) การค้นหาความคาดหวังของชุมชน
 - (๒) การเรียนรู้ชุมชนร่วมกัน
 - (๓) การค้นหาปัญหาของชุมชนและแนวโน้มของอนาคต
 - (๔) การค้นหาโอกาสที่เอื้อต่อการพัฒนาชุมชน
 - (๕) การค้นหาเพื่อนร่วมพัฒนาทั้งในและนอกชุมชน
 - (๖) การกำหนดเป้าหมายการพัฒนา
 - (๗) การวางแผน วางโครงการ และกิจกรรม
 - (๘) การแบ่งงานเพื่อการปฏิบัติ ให้เป็นตามเป้าหมายการพัฒนาที่กำหนด
- สำหรับเทคนิคที่ใช้ในการจัดเวทีประชาคม ทีมงานต้องเลือกเทคนิคตามความเหมาะสมของชุมชนนั้น

๒. ขั้นตอนดำเนินการ

กิจกรรม	วิธีการ/เทคนิค	สื่อ/อุปกรณ์
๑. สร้างความคุ้นเคย ๑.๑ แนะนำตัวผู้เข้าร่วมประชุม ๑.๒ ละลายพฤติกรรม	- ปรับใช้ตามความเหมาะสม เช่นเกมที่เสริมสร้างความคุ้นเคยต่างๆ เพลงการปรบมือ การพูดคุย ฯลฯ	- สื่อที่ใช้ในการประกอบเกม เพลงอื่นๆเท่าที่จำเป็น
๒. แจ้งวัตถุประสงค์ และ ข้อตกลงร่วมกันในการประชุม	- พูดคุย - เขียนใส่บัตรคำ นำเสนอบัตรคำติดแผ่น ฟลิปชาร์ท - สรุปรวมเป็นข้อตกลงของที่ประชุม	- ปากกาเคมี - บัตรคำ - กระดาษฟลิปชาร์ท - เทปกาว
๓. กำหนดความคาดหวัง	- แบ่งกลุ่มย่อยเพื่อระดมสมอง หาความคาดหวังของกลุ่มโดยเขียนลงในบัตรคำ - สรุปผลรวมผลความคิดของกลุ่มย่อยเป็นของที่ประชุมใหญ่	- ปากกาเคมี - บัตรคำ - กระดาษฟลิปชาร์ท - เทปกาว

กิจกรรม	วิธีการ/เทคนิค	สื่อ/อุปกรณ์
๔. การให้การศึกษาชุมชน	- สะท้อนภาพรวมของชุมชนในด้านต่างๆ เช่น โครงสร้างพื้นฐาน กลุ่ม องค์กร การประกอบอาชีพ ทรัพยากร ประเพณี วัฒนธรรม ความผูกพันของชุมชน สภาพปัญหา โดยใช้เทคนิคการกระตุ้นที่เหมาะสม	ปากกาเคมี - บัตรคำ - การดาษฟิลิปชาร์ท - เทปกาว - ผู้อาวุโส /ปราชญ์ชาวบ้าน
๕. ค้นหาความปัญหาร่วมกัน	- ใช้ระดมสมอง - ให้มีอาสาสมัครรวบรวมความคิดจากการระดมสมองเพื่อสรุปต่อที่ประชุมใหญ่ของเวที - นำเสนอโดยจัดลำดับความสำคัญของปัญหา	- ปากกาเคมี - บัตรคำ - การดาษฟิลิปชาร์ท - เทปกาว
๖. ค้นหาความหวังและโอกาส	- ผู้เข้าร่วมเวทีต้องกำหนดปัญหา	- ปากกาเคมี - บัตรคำ - การดาษฟิลิปชาร์ท - เทปกาว
๗. ค้นหาสิ่งดีในชุมชน	- ให้ผู้ร่วมประชุมเสนอสิ่งดีที่มีอยู่ในชุมชนว่ามีอะไรบ้าง	
๘. ค้นหาเพื่อนร่วมพัฒนา	- ชี้แจง กระตุ้น ให้ช่วยค้นหาสรุปประเด็นลงในกระดาษฟิลิปชาร์ท	- ปากกาเคมี - การดาษฟิลิปชาร์ท - เทปกาว
๙. กำหนดเป้าหมายการพัฒนา	- ผู้เข้าร่วมประชุมร่วมกันกำหนดเป้าหมายการพัฒนา โดยคำนึงถึงปัจจัยเชิงบวก	- ปากกาเคมี - การดาษฟิลิปชาร์ท - เทปกาว
๑๐. ร่วมกันวางแผนวางแผนโครงการ	- ผู้เข้าร่วมเวทีร่วมกันกำหนดแผนโครงการ และกิจกรรม เขียนลงในฟิลิปชาร์ทจัดหมวดหมู่โครงการกิจกรรม ออกเป็น ๓ ประเภท ๑) ประเภทดำเนินการเองได้ ๒) ประเภทต้องดำเนินการร่วมกับผู้อื่น ๓) ประเภทรัฐเป็นผู้ดำเนินการให้ โดยผู้ดำเนินการและผู้ร่วมเวทีสรุปแผนโครงการ และกิจกรรมที่จะดำเนินการให้บรรลุผล	- บอร์ดภาพรวมของชุมชนทั้งหมด - ปากกาเคมี - กระดาษฟิลิปชาร์ท - เทปกาว
๑๑. เลือกกลุ่มแกนเพื่อรับผิดชอบดำเนินการตามโครงการ	- เปิดโอกาสให้ที่ประชุมเลือกกลุ่มแกนรับผิดชอบปฏิบัติการตามโครงการที่กำหนด	- ปากกาเคมี - การดาษฟิลิปชาร์ท - เทปกาว

๓. ขั้นตอนการประเมินและติดตามผล

๓.๑ ผู้ดำเนินการและผู้เข้าร่วมเวที ร่วมกันสรุปผลการจัดเวทีประชาคม และประเมินจุดเด่น จุดด้อย ข้อบกพร่อง สิ่งที่ต้องปรับปรุงแก้ไขสำหรับการจัดเวทีครั้งต่อไป ตลอดจนนำผลงานที่ปรากฏใน ระหว่างการจัดเวทีประชาคม จัดเข้าแฟ้มข้อมูล และแสดงผลการดำเนินการเวทีประชาคมให้ผู้เข้าร่วม ประชาคมหรือผู้ที่สนใจทราบ

๓.๒ เจ้าหน้าที่ผู้นำชุมชน ผู้นำท้องถิ่น และผู้เกี่ยวข้อง ประสานภาค องค์กรต่างๆ เพื่อ สนับสนุน การปฏิบัติงานของกลุ่มแกนที่รับผิดชอบโครงการนั้นๆ และเพื่อเป็นการทำให้กำลังใจแก่กลุ่มแกน ด้วย พร้อมช่วยเหลือแก้ไขปัญหาอุปสรรคที่เกิดขึ้นระหว่างดำเนินการ

๓.๓ เจ้าหน้าที่ ผู้นำท้องถิ่น ผู้นำชุมชน ช่วยกันกระตุ้นให้เกิดการจัดเวทีประชาคมครั้งต่อๆ ไป

สิ่งที่ควรคำนึงในการจัดเวทีประชาคม

๑. ก่อนดำเนินการจัดเวทีประชาคม ในแต่ละกิจกรรม ผู้ดำเนินการและทีมงานจะต้องศึกษา ชุมชนให้ชัดเจนทุกแง่มุมซึ่งจะนำไปสู่การกำหนดประเด็นเนื้อหา วิธีการ และเทคนิคที่ใช้ให้ถูกต้องเหมาะสม

๒. การเลือกวิธีการและเทคนิคการจัดเวทีประชาคม สามารถปรับประยุกต์ใช้ให้เหมาะสมกับ ความถนัด ความสามารถของผู้จัดและกลุ่มเป้าหมายได้

๓. กระบวนการจัดเวทีประชาคม ไม่ว่าจะดำเนินการในระดับใดจะต้องยึดขั้นตอนตาม กระบวนการพัฒนาชุมชน ๕ ขั้นตอน

๑) การศึกษาชุมชน ๒) ให้การศึกษาชุมชน ๓) การวางแผน ๔) การดำเนินการ ๕) การ ติดตามประเมินผล (โดยต้องยึดหลักการมีส่วนร่วม)

๔. ต้องใช้ทีมงานหลายคนในการจัดเวทีประชาคม

๕. ใช้ระยะเวลาในการดำเนินการนาน

ส่วนที่ ๒

ยุทธศาสตร์การพัฒนากองคกรปกครองส่วนท้องถิ่น

ส่วนที่ ๒ ยุทธศาสตร์การพัฒนากองคกรปกครองส่วนท้องถิ่น

(๑) ความสัมพันธ์ระหว่างแผนพัฒนาระดับมหภาค

๑) แผนยุทธศาสตร์ชาติ ๒๐ ปี (พ.ศ. ๒๕๖๑ – ๒๕๘๐)

โดยที่รัฐธรรมนูญแห่งราชอาณาจักรไทย มาตรา ๖๕ กำหนดให้รัฐพึงจัดให้มียุทธศาสตร์ชาติเป็นเป้าหมายการพัฒนาประเทศอย่างยั่งยืน ตามหลักธรรมาภิบาลเพื่อใช้เป็นกรอบในการจัดทำแผนต่างๆให้สอดคล้องและบูรณาการกันเพื่อให้เกิดเป็นพลังผลักดันร่วมกันไปสู่เป้าหมายดังกล่าว โดยให้เป็นไปตามที่กำหนดในกฎหมายว่าด้วยการจัดทำยุทธศาสตร์ชาติ และต่อมาได้มีการตราพระราชบัญญัติการจัดทำยุทธศาสตร์ชาติ พ.ศ. ๒๕๖๐ มีผลบังคับใช้เมื่อวันที่ ๑ สิงหาคม ๒๕๖๐ โดยกำหนดให้มีการแต่งตั้งคณะกรรมการยุทธศาสตร์ชาติ เพื่อรับผิดชอบในการจัดทำร่างยุทธศาสตร์ชาติ กำหนดวิธีการการมีส่วนร่วมของประชาชนในการจัดทำร่างยุทธศาสตร์ชาติ ในการติดตาม การตรวจสอบ และการประเมินผล รวมทั้งกำหนดมาตรการส่งเสริมและสนับสนุนให้ประชาชนทุกภาคส่วนดำเนินการให้สอดคล้องกับยุทธศาสตร์ชาติ

เพื่อให้เป็นไปตามที่กำหนดในพระราชบัญญัติการจัดทำยุทธศาสตร์ชาติ พ.ศ. ๒๕๖๐ คณะกรรมการยุทธศาสตร์ชาติได้แต่งตั้งคณะกรรมการจัดทำยุทธศาสตร์ชาติด้านต่างๆ รวม ๖ คณะ อันประกอบด้วย คณะกรรมการจัดทำยุทธศาสตร์ชาติด้านความมั่นคง คณะกรรมการจัดทำยุทธศาสตร์ชาติด้านการสร้างความสามารถในการแข่งขัน คณะกรรมการจัดทำยุทธศาสตร์ชาติด้านการพัฒนาและเสริมสร้างศักยภาพทรัพยากรมนุษย์ คณะกรรมการจัดทำยุทธศาสตร์ชาติด้านการสร้างโอกาสและความเสมอภาคทางสังคม คณะกรรมการจัดทำยุทธศาสตร์ชาติด้านการสร้างการเติบโตบนคุณภาพชีวิตที่เป็นมิตรต่อสิ่งแวดล้อม และคณะกรรมการจัดทำยุทธศาสตร์ชาติด้านการปรับสมดุลและพัฒนาระบบการบริหารจัดการภาครัฐ เพื่อรับผิดชอบในการดำเนินการจัดทำร่างยุทธศาสตร์ชาติให้เป็นไปตามหลักเกณฑ์ วิธีการ และเงื่อนไขที่กำหนด ตลอดจนได้จัดให้มีการรับฟังความคิดเห็นของประชาชนและหน่วยงานของรัฐที่เกี่ยวข้องอย่างกว้างขวางเพื่อประกอบการพิจารณาจัดทำร่างยุทธศาสตร์ชาติตามที่กฎหมายกำหนดแล้ว

ยุทธศาสตร์ชาติ ๒๐ ปี (พ.ศ. ๒๕๖๑-๒๕๘๐) เป็นยุทธศาสตร์ชาติฉบับแรกของประเทศไทยตามรัฐธรรมนูญแห่งราชอาณาจักรไทย ซึ่งจะต้องนำไปสู่การปฏิบัติเพื่อให้ประเทศไทยบรรลุวิสัยทัศน์ “ประเทศไทยมีความมั่นคง มั่งคั่ง ยั่งยืน เป็นประเทศพัฒนาแล้ว ด้วยการพัฒนาตามหลักปรัชญาของเศรษฐกิจพอเพียง” ภายในช่วงเวลาดังกล่าว เพื่อความสุขของคนไทยทุกคน

- สถานการณ์ แนวโน้ม วิสัยทัศน์ และเป้าหมายในการพัฒนาประเทศ

๑. บทนำ

การพัฒนาประเทศไทยนับตั้งแต่แผนพัฒนาเศรษฐกิจและสังคมแห่งชาติ ฉบับที่ ๑ เป็นต้นมา ได้ส่งผลให้ประเทศมีการพัฒนาในทุกมิติ ทั้งในด้านเศรษฐกิจที่ประเทศไทยได้รับการยกระดับเป็นประเทศในกลุ่มบนของกลุ่มประเทศระดับรายได้ปานกลาง ในด้านสังคมที่มีการพัฒนาคุณภาพชีวิตของประชาชนส่งผลให้ประเทศไทยหลุดพ้นจากการเป็นประเทศยากจนและในด้านสิ่งแวดล้อมที่ประเทศไทยมีข้อได้เปรียบในความหลากหลายเชิงนิเวศ อย่างไรก็ตาม ประเทศไทยยังมีความท้าทายต่อการพัฒนาที่สำคัญ อาทิ อัตราการขยายตัวทางเศรษฐกิจในปี ๒๕๖๐ ที่ร้อยละ ๓.๙ ถือว่าอยู่ในระดับ

ต่ำกว่าศักยภาพ เมื่อเทียบกับร้อยละ ๖.๐ ต่อปีในช่วงเวลาเกือบ ๖ ทศวรรษที่ผ่านมา โดยมีสาเหตุหลักจากการชะลอตัวของการลงทุนภายในประเทศและสถานการณ์เศรษฐกิจโลกที่ยังไม่ฟื้นตัวได้เต็มที่ โครงสร้างเศรษฐกิจไทยที่ยังไม่สามารถขับเคลื่อนด้วยนวัตกรรมได้อย่างเต็มประสิทธิภาพภาคบริการและภาคเกษตรมีผลผลิตภาพการผลิตในระดับต่ำ ขาดการนำเทคโนโลยีเข้ามาเพิ่มประสิทธิภาพในการผลิต ประกอบกับแรงงานไทยยังมีปัญหาเรื่องคุณภาพและสมรรถนะที่ไม่สอดคล้องกับความต้องการในการขับเคลื่อนการพัฒนาของประเทศ

นอกจากนั้น ศักยภาพและคุณภาพของประชากรไทยทุกช่วงวัยยังคงเป็นปัจจัยท้าทายสำคัญต่อการพัฒนาประเทศ แม้ว่าการเข้าถึงระบบบริการสาธารณสุข การศึกษา บริการสาธารณสุข โครงสร้างพื้นฐานต่างๆ และการคุ้มครองทางสังคมอื่น ๆ ของคนไทยมีความครอบคลุมเพิ่มมากขึ้น แต่ยังคงมีปัญหาเรื่องคุณภาพการให้บริการที่มีมาตรฐานแตกต่างกันระหว่างพื้นที่ ซึ่งเป็นหนึ่งในสาเหตุหลักที่ทำให้ประเทศไทยยังคงมีปัญหาค่าความเหลื่อมล้ำในหลายมิติ ขณะที่ปัญหาด้านความยากจนยังคงเป็นประเด็นท้าทายในการยกระดับการพัฒนาประเทศให้ประชาชนมีรายได้สูงขึ้นและแก้ปัญหาความเหลื่อมล้ำอย่างยั่งยืน ขณะเดียวกันการวางกลยุทธ์ระยะยาวในการฟื้นฟู การใช้ และการรักษาทรัพยากรอย่างบูรณาการเพื่อการพัฒนาประเทศที่ผ่านมายังขาดความชัดเจนส่งผลให้ทรัพยากรธรรมชาติและสิ่งแวดล้อมของประเทศยังมีปัญหาการใช้อย่างสิ้นเปลืองและเสื่อมโทรมลงอย่างรวดเร็ว

ทั้งนี้ ปัญหาดังกล่าวข้างต้นมีสาเหตุส่วนหนึ่งมาจากประสิทธิภาพการบริหารจัดการภาครัฐ การพัฒนาประเทศขาดความต่อเนื่องและความยืดหยุ่นในการตอบสนองต่อความต้องการและปัญหาของประชาชน ขณะที่ความมั่นคงภายในประเทศยังมีหลายประเด็นที่ต้องเสริมสร้างให้เกิดความเข้มแข็ง ลดความขัดแย้งทางความคิดและอุดมการณ์ที่มีรากฐานมาจากความเหลื่อมล้ำ ความไม่เสมอภาค การขาดความเชื่อมั่นในกระบวนการยุติธรรม และปัญหาการขาดเสถียรภาพทางการเมืองตลอดจนส่งเสริมคนในชาติให้ยึดมั่นสถาบันหลักเป็นศูนย์รวมจิตใจให้เกิดความรักและความสามัคคี

ในขณะเดียวกัน การเปลี่ยนแปลงโครงสร้างประชากรที่มีสัดส่วนประชากรวัยแรงงานและวัยเด็กที่ลดลงและประชากรสูงอายุที่เพิ่มขึ้นอย่างต่อเนื่อง จะเป็นปัจจัยเสี่ยงสำคัญที่จะทำให้การพัฒนาประเทศในมิติต่าง ๆ มีความท้าทายมากขึ้น ทั้งในส่วนของเสถียรภาพทางการเงินการคลังของประเทศในการจัดสวัสดิการเพื่อดูแลผู้สูงอายุที่เพิ่มสูงขึ้น การลงทุนและการออม การเจริญเติบโตทางเศรษฐกิจของประเทศ ความมั่นคงทางสังคม การบริหารจัดการทรัพยากรธรรมชาติอย่างยั่งยืนซึ่งจะเป็นประเด็นท้าทายต่อการขับเคลื่อนประเทศไปสู่การเป็นประเทศพัฒนาแล้ว

๒. ปัจจัยและแนวโน้มที่คาดว่าจะส่งผลต่อการพัฒนาประเทศ

แม้ว่าประเทศไทยจะมีตำแหน่งที่ตั้งที่สามารถเป็นศูนย์กลางในการเชื่อมโยงในภูมิภาคและเป็นประตูสู่เอเชีย แต่การที่มีอาณาเขตติดกับประเทศเพื่อนบ้านหลายประเทศ ทำให้ปัญหาด้านเขตแดนกับประเทศเพื่อนบ้านยังคงเป็นความท้าทายด้านความมั่นคงในอนาคต นอกจากนี้ ประเทศไทยยังคงต้องให้ความสำคัญกับปัญหาด้านความมั่นคงอื่น ๆ ที่มีความซับซ้อน ละเอียดอ่อน และมีความเชื่อมโยงกันหลายมิติ ที่อาจเป็นประเด็นท้าทายต่อการสร้างบรรยากาศความไว้วางใจระหว่างรัฐกับประชาชนและระหว่างประชาชนกับประชาชน ซึ่งรวมถึงการสร้างสามัคคีของคนในชาติที่จะนำไปสู่การแก้ปัญหาความขัดแย้งระหว่างกลุ่มประชากรไทยที่มีแนวคิดและความเชื่อที่แตกต่างกันอย่างยั่งยืน นอกจากนี้ การขยายอิทธิพลและการเพิ่มบทบาทของประเทศมหาอำนาจ ที่อาจก่อให้เกิดการเปลี่ยนแปลงไปสู่ระบบหลายขั้วอำนาจ หรือเกิดการย้ายขั้วอำนาจทางเศรษฐกิจ ซึ่งอาจส่งผลกระทบต่อเสถียรภาพทางเศรษฐกิจของประเทศในอนาคต ขณะที่องค์กร

ที่ไม่ใช้รัฐ อาทิจึงการระหว่างประเทศ และบริษัทข้ามชาติ จะมีบทบาทมากขึ้นในการกำหนดกฎ ระเบียบ ทิศทางความสัมพันธ์และมาตรฐานสากลต่างๆ ทั้งในด้านความมั่นคง และเศรษฐกิจ รวมทั้งการรวมกลุ่ม เศรษฐกิจและการเปิดเสรีในภูมิภาคที่นำไปสู่ความเชื่อมโยงในทุกระบบอาจก่อให้เกิดความเสี่ยงด้าน อาชญากรรมข้ามชาติและเศรษฐกิจนอกระบบ รวมทั้งปัญหาอาชญากรรม การค้ามนุษย์ และการลักลอบเข้าเมือง

ในทางกลับกัน ความเปลี่ยนแปลงจากโลกาภิวัตน์และความก้าวหน้าทางวิทยาศาสตร์และ เทคโนโลยีที่ได้รับการพัฒนาอย่างก้าวกระโดดจะก่อให้เกิดนวัตกรรมอย่างพลิกผัน อาทิ เทคโนโลยี ปัญญาประดิษฐ์ อินเทอร์เน็ตในทุกสิ่ง การวิเคราะห์ข้อมูลขนาดใหญ่ หุ่นยนต์และโดรน เทคโนโลยีพันธุกรรม สมัยใหม่ และเทคโนโลยีทางการเงิน ซึ่งตัวอย่างแนวโน้มการพัฒนาเทคโนโลยีอย่างก้าวกระโดดเหล่านี้ คาดว่า จะเป็นปัจจัยสนับสนุนหลักที่ช่วยทำให้เศรษฐกิจโลกและเศรษฐกิจไทยมีแนวโน้มที่จะกลับมาขยายตัวได้ เข้มแข็งขึ้น แนวโน้มสำคัญที่จำเป็นต้องมีการติดตามอย่างใกล้ชิด อาทิการรวมกลุ่มทางการค้าและการลงทุนที่ จะมีความหลากหลายเพิ่มมากขึ้น การแข่งขันที่คาดว่าจะรุนแรงขึ้นในการเพิ่มผลิตภาพและสร้างความ หลากหลายของสินค้าและบริการที่ตอบโจทย์รูปแบบชีวิตใหม่ๆ

นอกจากนั้น ประเทศไทยคาดว่าจะเข้าสู่การเป็นสังคมสูงวัยระดับสุดยอดในปี ๒๕๗๔ จะ ก่อให้เกิดโอกาสใหม่ๆ ในการตอบสนองความต้องการของกลุ่มผู้บริโภครุ่นสูงวัยที่มีสัดส่วนเพิ่มขึ้นอย่าง ต่อเนื่อง รวมทั้งการคาดการณ์ว่าครอบครัวไทยจะมีขนาดเล็กลงและมีรูปแบบที่หลากหลายมากขึ้น ประชากรในประเทศไทยจะมีช่วงอายุที่แตกต่างกันและจะมีกลุ่มคนช่วงอายุใหม่ๆ เพิ่มขึ้น ซึ่งจะส่งผลต่อ ทักษะคิดและพฤติกรรมที่แตกต่างกัน ดังนั้น การเตรียมความพร้อมของประชากรให้มีคุณภาพและการนำ เทคโนโลยีที่เหมาะสมมาใช้ในการผลิตและบริการของประเทศจะเป็นความท้าทายสำคัญในระยะ ต่อไป

ในขณะเดียวกัน โครงสร้างประชากรที่เข้าสู่สังคมสูงวัย อาจทำให้เกิดความต้องการแรงงาน ต่างชาติเพิ่มมากขึ้นเพื่อทดแทนจำนวนแรงงานไทยที่ลดลง ซึ่งปัจจัยด้านการเปิดเสรีในภูมิภาคและ ความก้าวหน้าของการพัฒนาระบบคมนาคมขนส่งในภูมิภาคจะทำให้การเคลื่อนย้ายแรงงานและการย้าย ถิ่นมีความสะดวกมากขึ้น และเป็นปัจจัยสำคัญที่จะทำให้เกิดการเคลื่อนย้ายประชากรเข้าออกประเทศ เพิ่มมากขึ้น โดยเฉพาะในกลุ่มประชากรที่มีศักยภาพซึ่งมีแนวโน้มในการเคลื่อนย้ายไปเรียนหรือทำงาน ในทั่วทุกมุมโลกสูงขึ้น ทั้งนี้ การย้ายถิ่นส่วนใหญ่มีวัตถุประสงค์เพื่อแสวงหาโอกาสทางเศรษฐกิจที่ดีขึ้น จึงอาจจะเป็นไปได้ที่ประเทศไทยจะยังคงเป็นประเทศผู้รับของประชากรจากประเทศเพื่อนบ้านขณะที่ ประชากรไทยโดยเฉพาะแรงงานทักษะอาจมีแรงจูงใจในการย้ายถิ่นไปยังประเทศที่มีระดับการพัฒนาที่ ดีกว่า อาจทำให้การแย่งชิงแรงงานมีความรุนแรงมากขึ้น ซึ่งจะยิ่งทำให้เกิดความเสี่ยงต่อการเจริญเติบโต ทางเศรษฐกิจและการเปลี่ยนแปลงของบริบทสังคมไทย

นอกจากนี้ ผลกระทบจากการเปลี่ยนแปลงสภาพภูมิอากาศคาดว่าจะมีความรุนแรงมากขึ้น ทั้งในเชิงความผันผวน ความถี่ และขอบเขตที่กว้างขวางมากขึ้น ซึ่งจะสร้างความเสียหายต่อชีวิตและ ทรัพย์สิน ระบบโครงสร้างพื้นฐานที่จำเป็น ตลอดจนระบบผลิตทางการเกษตรที่สัมพันธ์ต่อเนื่องกับความ มั่นคงด้านอาหารและน้ำ ขณะที่ระบบนิเวศต่างๆ มีแนวโน้มเสื่อมโทรมลง และมีความเป็นไปได้ค่อนข้าง สูงในการสูญเสียความสามารถในการรองรับความต้องการของมนุษย์ได้อย่างมีประสิทธิภาพอย่างไรก็ดี ระดับความรุนแรงของผลกระทบอันเกิดจากการเปลี่ยนแปลงภูมิอากาศโลกและความเสื่อมโทรมของ ระบบนิเวศต่าง ๆ ดังกล่าวที่แต่ละประเทศจะต้องเผชิญจะมีความแตกต่างกัน ทำให้การเป็นสังคมสีเขียว การรักษาและบริหารจัดการทรัพยากรธรรมชาติและสิ่งแวดล้อมอย่างบูรณาการจะได้รับความสำคัญและ

ความสนใจจากนานาชาติประเทศรวมทั้งประเทศไทยเพิ่มมากขึ้น พลังงานทดแทนและพลังงานทางเลือก รวมถึงการสร้างสมดุลความมั่นคงด้านพลังงานและอาหารมีแนวโน้มที่จะมีความสำคัญเพิ่มมากขึ้น กฎระเบียบและข้อตกลงด้านสิ่งแวดล้อมจะมีความเข้มข้นและเข้มงวดขึ้น โดยกรอบการพัฒนาตามข้อตกลงระหว่างประเทศต่างๆ ที่สำคัญ เช่น เป้าหมายการพัฒนาที่ยั่งยืน และบันทึกความตกลงปารีสจะได้รับการนำไปปฏิบัติอย่างจริงจังมากยิ่งขึ้น

แนวโน้มเหล่านี้จะก่อให้เกิดความท้าทายต่อการพัฒนาประเทศในหลายมิติ ทั้งในส่วนของ การจ้างงานและอาชีพ สาขการผลิตและบริการใหม่ๆ ความมั่นคงของประเทศอันเกิดจากภัยคุกคาม และความเสียด้านอื่นๆ ที่ซับซ้อนขึ้น อาชญากรรมไซเบอร์ รูปแบบการก่อสงครามที่ใช้เทคโนโลยีเป็น เครื่องมือ การเคลื่อนย้ายอย่างเสรีและรวดเร็วของผู้คน เงินทุน ข้อมูลข่าวสาร องค์ความรู้ เทคโนโลยี และสินค้าและบริการการปรับตัวต่อการเปลี่ยนแปลงสภาพภูมิอากาศที่รวดเร็วและคาดการณ์ได้ยาก การ เกิดขึ้นของโรคระบาด และโรคอุบัติใหม่ที่จะส่งผลให้การเฝ้าระวังด้านการสาธารณสุขในประเทศมีความสำคัญมากขึ้น อาจนำไปสู่ปัญหาความเหลื่อมล้ำที่ทวีความรุนแรงมากขึ้นได้ หากไม่มีมาตรการที่มี ประสิทธิภาพในการป้องกันและรองรับผลกระทบต่างๆ ที่คาดว่าจะเกิดขึ้น ซึ่งรวมถึงการเตรียมความพร้อมเพื่อรองรับการเปลี่ยนแปลงทางเทคโนโลยีและนวัตกรรมแบบพลิกผันที่จะเกิดขึ้นอย่างรวดเร็ว โดยเฉพาะอย่างยิ่งหากการเข้าถึงเทคโนโลยี โครงสร้างพื้นฐาน และองค์ความรู้สมัยใหม่มีระดับความ แตกต่างกันระหว่างกลุ่มประชากรต่างๆ โดยการเปลี่ยนแปลงทางเทคโนโลยีและนวัตกรรมดังกล่าวจะ ส่งผลต่อทั้งการจ้างงานและอาชีพที่จะมีรูปแบบและลักษณะงานที่เปลี่ยนไป มีความต้องการแรงงานที่มี สมรรถนะสูงเพิ่มมากขึ้น หลายอาชีพอาจหายไปจากตลาดงานในปัจจุบันและบางอาชีพจะถูกทดแทน ด้วยระบบอัตโนมัติโดยเฉพาะอาชีพที่ต้องการทักษะระดับต่ำ ก่อให้เกิดความเสี่ยงต่อความมั่นคงและ คุณภาพชีวิตของประชาชนที่ปรับตัวไม่ทันหรือขาดความรู้และทักษะที่ทันกับยุคสมัยที่เปลี่ยนแปลงไป กระแสโลกาภิวัตน์ที่จะทำให้เกิดการพัฒนาขยายความเป็นเมือง วิถีชีวิตที่เปลี่ยนไปอย่างรวดเร็ว รวมทั้ง การเปลี่ยนแปลงทางสภาพภูมิอากาศที่อาจจะมีผลกระทบมากยิ่งขึ้น ซึ่งปัจจัยทั้งหมดดังกล่าวจะ ส่งผลให้ปัญหาความยากจนและความเหลื่อมล้ำของประเทศมีความซับซ้อนมากยิ่งขึ้น

จากปัจจัยและแนวโน้มที่คาดว่าจะส่งผลต่อการขับเคลื่อนการพัฒนาประเทศในมิติต่างๆ ข้างต้น เห็นได้ว่าบริบทและสภาพแวดล้อมทั้งภายในและภายนอกประเทศมีแนวโน้มที่จะเปลี่ยนแปลง อย่างรวดเร็ว มีพลวัตสูง และมีความซับซ้อนหลากหลายมิติ ซึ่งจะส่งผลต่ออนาคตการพัฒนาประเทศ อย่างมาก ดังนั้น การพัฒนาประเทศจึงจำเป็นต้องมียุทธศาสตร์การพัฒนาคอบคลุมทุกมิติและทุกด้าน การพัฒนาที่เกี่ยวข้อง มีความร่วมมือในลักษณะประชารัฐจากภาคส่วนต่างๆ ในรูปแบบของหุ้นส่วนการ พัฒนาที่เป็นการดำเนินงานอย่างบูรณาการ เนื่องจากทุกมิติการพัฒนามีความเกี่ยวข้องซึ่งกันและกัน โดยประเทศไทยจำเป็นต้องมีทรัพยากรมนุษย์ที่มีคุณภาพ มีความรู้ สมรรถนะ และทักษะที่สอดคล้องกับ การเปลี่ยนแปลงต่างๆ สามารถรู้เท่าทันและปรับตัวให้สามารถดำเนินชีวิตได้อย่างมีความสุข มีอาชีพที่ มั่นคง สร้างรายได้ ท่ามกลางความเปลี่ยนแปลงกฎเกณฑ์และกติกาใหม่ๆ และมาตรฐานที่สูงขึ้น โดยเฉพาะในโลกที่มีการเปลี่ยนแปลงอย่างรวดเร็วซึ่งจำเป็นต้องมีการพัฒนาระบบและปัจจัยส่งเสริม ต่าง ๆ ที่เกี่ยวข้องไปพร้อมกัน ทั้งในส่วนของระบบการเรียนการสอน และการพัฒนาทักษะฝีมือที่ สอดคล้องกันกับการพัฒนาของคนในแต่ละช่วงวัย ระบบบริการสาธารณะ โครงสร้างพื้นฐาน รวมทั้งการ ให้ความสำคัญกับการส่งเสริมเทคโนโลยีและนวัตกรรม เพื่อให้ประเทศไทยสามารถยกระดับเป็นเจ้าของ

เทคโนโลยีและนวัตกรรมก้าวทันโลก จากการพัฒนาต่อยอดการพัฒนาบนพื้นฐานนโยบายไทยแลนด์ ๔.๐ ส่งผลให้เกิดการสร้างห่วงโซ่มูลค่าทางเศรษฐกิจในทั้งภาคอุตสาหกรรม ภาคเกษตรและภาคบริการ กระจายผลประโยชน์จากการพัฒนา ลดปัญหาความเหลื่อมล้ำ และนำไปสู่การเสริมสร้างคุณภาพชีวิตของประชาชนทุกภาคส่วน

นอกจากนี้ ประเทศไทยต้องให้ความสำคัญกับการสร้างสมดุลความมั่นคงด้านพลังงานและอาหาร การรักษาไว้ซึ่งความหลากหลายเชิงนิเวศ การส่งเสริมการดำเนินชีวิตและธุรกิจ และการพัฒนาและขยายความเป็นเมืองที่เติบโตอย่างต่อเนื่องที่เป็นมิตรต่อสิ่งแวดล้อม พร้อมกับการมีข้อกำหนดของรูปแบบและกฎเกณฑ์ที่เกี่ยวข้องเนื่องกับลักษณะการใช้พื้นที่ที่ชัดเจน ขณะที่การพัฒนาโครงสร้างพื้นฐานและระบบโลจิสติกส์ กฎหมาย ระบบภาษีต้องมีกลยุทธ์การพัฒนาที่สามารถอำนวยความสะดวกและส่งเสริมให้ประเทศมีศักยภาพการแข่งขันที่สูงขึ้น และสามารถใช้จุดแข็งในเรื่องตำแหน่งที่ตั้งทางภูมิศาสตร์ของประเทศให้เกิดประโยชน์ต่อการพัฒนาประเทศมากขึ้น รวมทั้งให้ความสำคัญของการรวมกลุ่มความร่วมมือกับนานาประเทศในระดับภูมิภาคและระดับโลก เพื่อกระชับและสร้างสัมพันธ์ไมตรี เสริมสร้างความสัมพันธ์ทางการทูต ซึ่งจะก่อให้เกิดการสร้างพลังทางเศรษฐกิจและรักษาความมั่นคงของประเทศ โดยจำเป็นต้องสร้างความพร้อมในการที่จะยกระดับมาตรฐานและมีการปฏิบัติให้เป็นไปตามระเบียบกติกาสากลในด้านต่างๆ ขณะเดียวกันประเทศไทยจำเป็นต้องเร่งให้มีการปฏิรูประบบราชการและการเมืองเพื่อให้เกิดการบริหารราชการที่ดีและมีเสถียรภาพทางการเมือง มีการส่งเสริมคนในชาติให้ยึดมั่นสถาบันหลักเป็นศูนย์รวมจิตใจเพื่อให้เกิดความรักความสามัคคีและลดความขัดแย้งภายในประเทศ โดยที่นโยบายการพัฒนาต่างๆ จำเป็นต้องคำนึงถึงความสอดคล้องกับโครงสร้างและลักษณะพฤติกรรมของประชากรที่อาจจะมีความแตกต่างจากปัจจุบันมากขึ้น

ดังนั้น ภายใต้เงื่อนไขโครงสร้างประชากร โครงสร้างเศรษฐกิจ สภาพสังคม สภาพภูมิอากาศสิ่งแวดล้อม และปัจจัยการพัฒนาต่างๆ ที่เกี่ยวข้อง ส่งผลให้ประเทศไทยจำเป็นต้องมีการวางแผนการพัฒนาที่รอบคอบและครอบคลุม อย่างไรก็ตามหลายประเด็นพัฒนาเป็นเรื่องที่ต้องใช้ระยะเวลาในการดำเนินงานเพื่อให้เกิดการปรับตัวซึ่งจะต้องหยั่งรากลึกลงไปถึงการเปลี่ยนแปลงในเชิงโครงสร้าง การขับเคลื่อนการพัฒนาให้ประเทศเจริญก้าวหน้าไปในอนาคตจึงจำเป็นต้องกำหนดวิสัยทัศน์ในระยะยาวที่ต้องบรรลุ พร้อมทั้งแนวยุทธศาสตร์หลักในด้านต่างๆ เพื่อเป็นกรอบในการขับเคลื่อนการพัฒนาอย่างบูรณาการบนพื้นฐานประชารัฐเพื่อยกระดับจุดแข็งและจุดเด่นของประเทศ และปรับปรุงแก้ไขจุดอ่อนและจุดด้อยต่าง ๆ อย่างเป็นระบบ โดยยุทธศาสตร์ชาติจะเป็นเป้าหมายใหญ่ในการขับเคลื่อนประเทศ และถ่ายทอดไปสู่แผนในระดับอื่น ๆ เพื่อนำไปสู่การปฏิบัติทั้งในระดับยุทธศาสตร์ ภารกิจและพื้นที่ ซึ่งรวมถึงพื้นที่พิเศษต่างๆ อาทิ เขตเศรษฐกิจพิเศษชายแดน เขตพัฒนาพิเศษภาคตะวันออก เพื่อให้การพัฒนาประเทศสามารถดำเนินการได้อย่างมั่นคง มั่งคั่ง และ ยั่งยืน

๓. วิสัยทัศน์ประเทศไทย

“ประเทศไทยมีความมั่นคง มั่งคั่ง ยั่งยืน เป็นประเทศพัฒนาแล้ว ด้วยการพัฒนาตามหลักปรัชญาของเศรษฐกิจพอเพียง” หรือเป็นคติพจน์ประจำชาติว่า “มั่นคง มั่งคั่ง ยั่งยืน” เพื่อสนองตอบต่อผลประโยชน์แห่งชาติ อันได้แก่ การมีเอกราช อธิปไตย การดำรงอยู่อย่างมั่นคง และยั่งยืนของสถาบันหลักของชาติและประชาชนจากภัยคุกคามทุกรูปแบบ การอยู่ร่วมกันในชาติอย่างสันติสุขเป็นปึกแผ่น มีความมั่นคงทางสังคมท่ามกลางพหุสังคมและการมีเกียรติและศักดิ์ศรีของความเป็นมนุษย์ความเจริญเติบโตของชาติ ความเป็น

ธรรมและความอยู่ดีมีสุขของประชาชน ความยั่งยืนของฐานทรัพยากรธรรมชาติสิ่งแวดล้อม ความมั่นคงทางพลังงานและอาหาร ความสามารถในการรักษาผลประโยชน์ของชาติภายใต้การเปลี่ยนแปลงของสภาวะแวดล้อมระหว่างประเทศ และการอยู่ร่วมกันอย่างสันติประสานสอดคล้องกันด้านความมั่นคงในประชาคมอาเซียนและประชาคมโลกอย่างมีเกียรติและศักดิ์ศรี

ความมั่นคง หมายถึง การมีความมั่นคงปลอดภัยจากภัยและการเปลี่ยนแปลงทั้งภายในประเทศและภายนอกประเทศในทุกระดับ ทั้งระดับประเทศ สังคม ชุมชน ครัวเรือน และปัจเจกบุคคล และมีความมั่นคงในทุกมิติ ทั้งมิติทางการทหาร เศรษฐกิจ สังคม สิ่งแวดล้อม และการเมือง เช่น ประเทศมีความมั่นคงในเอกราชและอธิปไตย มีการปกครองระบอบประชาธิปไตยที่มีพระมหากษัตริย์ทรงเป็นประมุข สถาบันชาติ ศาสนา พระมหากษัตริย์มีความเข้มแข็งเป็นศูนย์กลางและเป็นที่ยึดเหนี่ยวจิตใจของประชาชน มีระบบการเมืองที่มั่นคงเป็นกลไกที่นำไปสู่การบริหารประเทศที่ต่อเนื่องและโปร่งใสตามหลักธรรมาภิบาล สังคมมีความปรองดองและความสามัคคี สามารถผนึกกำลังเพื่อพัฒนาประเทศ ชุมชนมีความเข้มแข็ง ครอบครัวมีความอบอุ่น ประชาชนมีความมั่นคงในชีวิต มีงานและรายได้ที่มั่นคงพอเพียงกับการดำรงชีวิต มีการออมสำหรับวัยเกษียณ ความมั่นคงของอาหาร พลังงาน และน้ำ มีที่อยู่อาศัยและความปลอดภัยในชีวิตทรัพย์สิน

ความมั่งคั่ง หมายถึง ประเทศไทยมีการขยายตัวของเศรษฐกิจอย่างต่อเนื่องและมีความยั่งยืนจนเข้าสู่กลุ่มประเทศรายได้สูง ความเหลื่อมล้ำของการพัฒนาลดลง ประชากรมีความอยู่ดีมีสุขได้รับผลประโยชน์จากการพัฒนาอย่างเท่าเทียมกันมากขึ้น และมีการพัฒนาอย่างทั่วถึงทุกภาคส่วนมีคุณภาพชีวิตตามมาตรฐานขององค์การสหประชาชาติ ไม่มีประชาชนที่อยู่ในภาวะความยากจนเศรษฐกิจในประเทศมีความเข้มแข็ง ขณะเดียวกันต้องมีความสามารถในการแข่งขันกับประเทศต่างๆทั้งในตลาดโลกและตลาดภายในประเทศ เพื่อให้สามารถสร้างรายได้ทั้งจากภายในและภายนอกประเทศตลอดจนมีการสร้างฐานเศรษฐกิจและสังคมแห่งอนาคตเพื่อให้สอดคล้องกับบริบทการพัฒนาที่เปลี่ยนแปลงไป และประเทศไทยมีบทบาทที่สำคัญในเวทีโลก และมีความสัมพันธ์ทางเศรษฐกิจและการค้าอย่างแน่นแฟ้นกับประเทศในภูมิภาคเอเชีย เป็นจุดสำคัญของการเชื่อมโยงในภูมิภาค ทั้งการคมนาคมขนส่ง การผลิต การค้า การลงทุน และการทำธุรกิจ เพื่อให้เป็นพลังในการพัฒนา นอกจากนี้ยังมีความสมบูรณ์ในทุนที่จะสามารถสร้างการพัฒนาต่อเนื่องไปได้ ได้แก่ ทุนมนุษย์ ทุนทางปัญญาทุนทางการเงิน ทุนที่เป็นเครื่องมือเครื่องจักร ทุนทางสังคม และทุนทรัพยากรธรรมชาติและสิ่งแวดล้อม

ความยั่งยืน หมายถึง การพัฒนาที่สามารถสร้างความเจริญ รายได้ และคุณภาพชีวิตของประชาชนให้เพิ่มขึ้นอย่างต่อเนื่อง ซึ่งเป็นการเจริญเติบโตของเศรษฐกิจที่อยู่บนหลักการใช้ การรักษาและการฟื้นฟูฐานทรัพยากรธรรมชาติอย่างยั่งยืน ไม่ใช่ทรัพยากรธรรมชาติจนเกินพอดี ไม่สร้างมลภาวะต่อสิ่งแวดล้อมจนเกินความสามารถในการรองรับและเยียวยาของระบบนิเวศ การผลิตและการบริโภคเป็นมิตรกับสิ่งแวดล้อม และสอดคล้องกับเป้าหมายการพัฒนาที่ยั่งยืน ทรัพยากรธรรมชาติมีความอุดมสมบูรณ์มากขึ้นและสิ่งแวดล้อมมีคุณภาพดีขึ้น คนมีความรับผิดชอบต่อสังคม มีความเอื้ออาทร เสียสละเพื่อผลประโยชน์ส่วนรวม รัฐบาลมีนโยบายที่มุ่งประโยชน์ส่วนรวมอย่างยั่งยืนและให้ความสำคัญกับการมีส่วนร่วมของประชาชน และทุกภาคส่วนในสังคมยึดถือและปฏิบัติตามหลักปรัชญาของเศรษฐกิจพอเพียงเพื่อการพัฒนาอย่างสมดุล มีเสถียรภาพ และยั่งยืน

วิสัยทัศน์ประเทศไทย 2580

“ประเทศไทยมีความมั่นคง มั่งคั่ง ยั่งยืน เป็นประเทศพัฒนาแล้ว ด้วยการพัฒนาตามหลักปรัชญาของเศรษฐกิจพอเพียง”



**ประเทศชาติมั่นคง
ประชาชนมีความสุข**



ยกระดับศักยภาพในหลากหลายมิติ
เพื่อการพัฒนาเศรษฐกิจอย่างต่อเนื่อง



พัฒนาคนในทุกมิติและในทุกช่วงวัย
ให้เป็นคนดี เก่ง และมีคุณภาพ



สร้างโอกาสและ
ความเสมอภาคทางสังคม



สร้างการเติบโตบนคุณภาพชีวิต
ที่เป็นมิตรกับสิ่งแวดล้อม



ภาครัฐของประชาชน
เพื่อประชาชนและประโยชน์ส่วนรวม

 มั่นคง	 มั่งคั่ง	 ยั่งยืน
<ul style="list-style-type: none"> มีความมั่นคงปลอดภัยจากภัยและการเปลี่ยนแปลงทั้งภายในประเทศและภายนอกประเทศ และมีความมั่นคงในทุกมิติ ทั้งมิติเศรษฐกิจ สังคม สิ่งแวดล้อม และการเมือง ประเทศมีความมั่นคงในเอกราชและอธิปไตย สังคมมีความปรองดองและความสามัคคี ประชาชนมีความมั่นคงในชีวิต มีงานและรายได้ที่มั่นคง มีที่อยู่อาศัยและความปลอดภัยในชีวิตทรัพย์สิน มีความมั่นคงของอาหาร พลังงาน และน้ำ 	<ul style="list-style-type: none"> ประเทศไทยมีการขยายตัวของเศรษฐกิจอย่างต่อเนื่องยกระดับเข้าสู่กลุ่มประเทศรายได้สูง ความเหลื่อมล้ำของการพัฒนาลดลง ประชากรได้รับผลประโยชน์จากการพัฒนาอย่างเท่าเทียมกัน เศรษฐกิจมีความสามารถในการแข่งขันสูง สร้างเศรษฐกิจและสังคมแห่งอนาคต และเป็นจุดสำคัญของการเชื่อมโยงในภูมิภาคทั้งการคมนาคมขนส่ง การผลิต การค้า การลงทุน มีความสมบูรณ์ในทุนที่จะสามารถสร้างการพัฒนาต่อเนื่อง อาทิ ทุนมนุษย์ ทุนทางปัญญา ทุนทางการเงินและทุนอื่นๆ 	<ul style="list-style-type: none"> การพัฒนาที่สามารถสร้างความเจริญด้านรายได้ และคุณภาพชีวิตของประชาชนอย่างต่อเนื่อง โดยไม่ใช้ทรัพยากรธรรมชาติเกินพอดี ไม่สร้างมลภาวะต่อสิ่งแวดล้อม มีการผลิตและการบริโภคเป็นมิตรกับสิ่งแวดล้อม และสอดคล้องกับกฎระเบียบของประชาคมโลก คนมีความรับผิดชอบต่อสังคม มุ่งประโยชน์ส่วนรวมอย่างยั่งยืน ทุกภาคส่วนในสังคมยึดถือและปฏิบัติตามหลักปรัชญาของเศรษฐกิจพอเพียง

โดยมีเป้าหมายการพัฒนาประเทศ คือ “ประเทศชาติมั่นคง ประชาชนมีความสุข เศรษฐกิจพัฒนาอย่างต่อเนื่อง สังคมเป็นธรรม ฐานทรัพยากรธรรมชาติยั่งยืน” โดยยกระดับศักยภาพของประเทศในหลากหลายมิติ พัฒนาคมนในทุกมิติและในทุกช่วงวัยให้เป็นคนดี เก่ง และมีคุณภาพ สร้างโอกาสและความเสมอภาคทางสังคม สร้างการเติบโตบนคุณภาพชีวิตที่เป็นมิตรกับสิ่งแวดล้อม และมีภาครัฐของประชาชนเพื่อประชาชนและประโยชน์ส่วนรวม โดยการประเมินผลการพัฒนาตามยุทธศาสตร์ชาติ ประกอบด้วย

- ๑) ความอยู่ดีมีสุขของคนไทยและสังคมไทย
- ๒) ชีตความสามารถในการแข่งขัน การพัฒนาเศรษฐกิจ และการกระจายรายได้
- ๓) การพัฒนาทรัพยากรมนุษย์ของประเทศ
- ๔) ความเท่าเทียมและความเสมอภาคของสังคม
- ๕) ความหลากหลายทางชีวภาพ คุณภาพสิ่งแวดล้อม และความยั่งยืนของทรัพยากรธรรมชาติ
- ๖) ประสิทธิภาพการบริหารจัดการและการเข้าถึงการให้บริการของภาครัฐ

๔. ประเด็นยุทธศาสตร์ชาติ

๔.๑ ยุทธศาสตร์ชาติด้านความมั่นคง

- (๑) การรักษาความสงบภายในประเทศ
- (๒) การป้องกันและแก้ไขปัญหาที่มีผลกระทบต่อความมั่นคง
- (๓) การพัฒนาศักยภาพของประเทศให้พร้อมเผชิญภัยคุกคามที่กระทบต่อความมั่นคงของชาติ
- (๔) การบูรณาการความร่วมมือด้านความมั่นคงกับอาเซียนและนานาชาติ รวมถึงองค์การภาครัฐและ
ที่มีใช้ภาครัฐ

- (๕) การพัฒนากลไกการบริหารจัดการความมั่นคงแบบองค์รวม

๔.๒ ยุทธศาสตร์ชาติด้านการสร้างความสามารถในการแข่งขัน

- (๑) การเกษตรสร้างมูลค่า
- (๒) อุตสาหกรรมและบริการแห่งอนาคต
- (๓) สร้างความหลากหลายด้านการท่องเที่ยว
- (๔) โครงสร้างพื้นฐาน เชื่อมไทย เชื่อมโลก
- (๕) พัฒนาเศรษฐกิจบนพื้นฐานผู้ประกอบการยุคใหม่

๔.๓ ยุทธศาสตร์ชาติด้านการพัฒนาและเสริมสร้างศักยภาพทรัพยากรมนุษย์

- (๑) การปรับเปลี่ยนค่านิยมและวัฒนธรรม
- (๒) การพัฒนาศักยภาพคนตลอดช่วงชีวิต
- (๓) ปฏิรูปกระบวนการเรียนรู้ที่ตอบสนองต่อการเปลี่ยนแปลงในศตวรรษที่ ๒๑
- (๔) การตระหนักถึงพหุปัญญาของมนุษย์ที่หลากหลาย
- (๕) การเสริมสร้างให้คนไทยมีสุขภาวะที่ดี
- (๖) การสร้างสภาพแวดล้อมที่เอื้อต่อการพัฒนาและเสริมสร้างศักยภาพทรัพยากรมนุษย์
- (๗) การเสริมสร้างศักยภาพการกีฬาในการสร้างคุณค่าทางสังคมและพัฒนาประเทศ

๔.๔ ยุทธศาสตร์ชาติด้านการสร้างโอกาสและความเสมอภาคทางสังคม

- (๑) การลดความเหลื่อมล้ำ สร้างความเป็นธรรมในทุกมิติ
- (๒) การกระจายศูนย์กลางความเจริญทางเศรษฐกิจ สังคม และเทคโนโลยี
- (๓) การเสริมสร้างพลังทางสังคม
- (๔) การเพิ่มขีดความสามารถของชุมชนท้องถิ่นในการพัฒนา การพึ่งตนเองและการจัดการตนเอง

๔.๕ ยุทธศาสตร์ชาติด้านการสร้างการเติบโตบนคุณภาพชีวิตที่เป็นมิตรกับสิ่งแวดล้อม

- (๑) สร้างการเติบโตอย่างยั่งยืนบนสังคมเศรษฐกิจสีเขียว
- (๒) สร้างการเติบโตอย่างยั่งยืนบนสังคมเศรษฐกิจภาคทะเล
- (๓) สร้างการเติบโตอย่างยั่งยืนบนสังคมที่เป็นมิตรต่อสภาพภูมิอากาศ
- (๔) พัฒนาพื้นที่เมือง ชนบท เกษตรกรรมและอุตสาหกรรมเชิงนิเวศ มุ่งเน้นความเป็นเมืองที่เติบโต

อย่างต่อเนื่อง

- (๕) พัฒนาความมั่นคงน้ำ พลังงาน และเกษตรที่เป็นมิตรต่อสิ่งแวดล้อม
- (๖) ยกระดับกระบวนการตัดสินใจเพื่อกำหนดอนาคตประเทศ

๔.๖ ยุทธศาสตร์ชาติด้านการปรับสมดุลและพัฒนาระบบการบริหารจัดการภาครัฐ

(๑) ภาครัฐที่ยึดประชาชนเป็นศูนย์กลาง ตอบสนองความต้องการ และให้บริการอย่างสะดวกรวดเร็ว โปร่งใส

(๒) ภาครัฐบริหารงานแบบบูรณาการโดยมียุทธศาสตร์ชาติเป็นเป้าหมายและเชื่อมโยงการพัฒนาในทุกระดับ ทุกประเด็น ทุกภารกิจ และทุกพื้นที่

(๓) ภาครัฐมีขนาดเล็กลง เหมาะสมกับภารกิจ ส่งเสริมให้ประชาชนและทุกภาคส่วนมีส่วนร่วมในการพัฒนาประเทศ

(๔) ภาครัฐมีความทันสมัย

(๕) บุคลากรภาครัฐเป็นคนดีและเก่ง ยึดหลักคุณธรรม จริยธรรม มีจิตสำนึก มีความสามารถสูง มุ่งมั่น และเป็นมืออาชีพ

(๖) ภาครัฐมีความโปร่งใส ปลอดการทุจริตและประพฤติมิชอบ

(๗) กฎหมายมีความสอดคล้องเหมาะสมกับบริบทต่าง ๆ และมีเท่าที่จำเป็น

(๘) กระบวนการยุติธรรมเคารพสิทธิมนุษยชนและปฏิบัติต่อประชาชนโดยเสมอภาค

๒) แผนพัฒนาเศรษฐกิจและสังคมแห่งชาติ ฉบับที่ ๑๓ (พ.ศ. ๒๕๖๖ – ๒๕๗๐)

หลักการและแนวคิด

แผนพัฒนาฯ ฉบับที่ ๑๓ มีจุดมุ่งหมายสูงสุดเพื่อขับเคลื่อนการพัฒนาประเทศให้สามารถบรรลุผลตามเป้าหมายการพัฒนาระยะยาวที่กำหนดไว้ในยุทธศาสตร์ชาติ โดยมุ่งหวังให้แผนพัฒนาเศรษฐกิจและสังคมแห่งชาติ ฉบับที่ ๑๓ (พ.ศ. ๒๕๖๖ – ๒๕๗๐) ทำหน้าที่เป็นกลไกในการขับเคลื่อนที่มีลำดับความสำคัญสูงต่อการพัฒนาประเทศในระยะ ๕ ปี และเพื่อผลักดันให้ประเทศสามารถก้าวข้ามความท้าทายต่าง ๆ เพื่อขับเคลื่อนสู่ความเจริญเติบโตที่ทุกภาคส่วนได้รับประโยชน์อย่างเท่าเทียมกัน โดยแผนพัฒนาฯ ฉบับที่ ๑๓ ได้กำหนดทิศทางและเป้าหมายของการพัฒนาบนพื้นฐานของแนวคิดที่สำคัญ ๔ ประการ ได้แก่

๑. หลักปรัชญาของเศรษฐกิจพอเพียง โดยสืบสาน รักษา ต่อยอดการพัฒนาตามหลักปรัชญาของเศรษฐกิจพอเพียง ผ่านการกำหนดทิศทางการพัฒนาประเทศอย่างมีเหตุผล ความพอประมาณ ภูมิคุ้มกันบนฐานของความรู้ คุณธรรม และความเพียร โดยคำนึงถึงความสอดคล้องกับสถานการณ์และเงื่อนไข ระดับประเทศและระดับโลกทั้งในปัจจุบันและอนาคตอันใกล้ และศักยภาพของทุนทางเศรษฐกิจ ทุนทางสังคม และทุนทางทรัพยากรธรรมชาติและสิ่งแวดล้อมของประเทศ ให้มีความสำคัญกับการเสริมสร้างความสมดุลในมิติต่าง ๆ ทั้งความสมดุลระหว่างการพัฒนาความสามารถในการแข่งขันกับต่างประเทศกับความสามารถในการพึ่งตนเองได้อย่างมั่นคง ความสมดุลของการกระจายโอกาสเพื่อลดความเหลื่อมล้ำระหว่างกลุ่มคนและพื้นที่ และความสมดุลทาง

ธรรมชาติเพื่อให้คนอยู่ร่วมกับทรัพยากรธรรมชาติและสิ่งแวดล้อมได้อย่างยั่งยืน รวมถึงการบริหารจัดการองค์การต่าง ๆ ของประเทศให้พร้อมรับกับความเสี่ยงที่เกิดจากการเปลี่ยนแปลงทั้งภายนอกและภายในประเทศ นอกจากนี้ในการวางแผนและการขับเคลื่อนแผนไปสู่การปฏิบัติต้องอาศัยองค์ความรู้ทางวิชาการที่รอบด้านและพิจารณาด้วยความรอบคอบ ควบคู่กับการยึดถือผลประโยชน์ของประชาชนส่วนรวมเป็นที่ตั้ง และมุ่งมั่นผลักดันให้การพัฒนาบรรลุเป้าหมายที่ตั้งไว้

๒. การสร้างความสามารถในการ “ล้มแล้ว ลุกไว” โดยมุ่งเน้นการพัฒนาใน ๓ ระดับ ประกอบด้วย ๑) การพร้อมรับ หรือ ระดับ “อยู่รอด” ในการแก้ไขข้อจำกัดหรือจุดอ่อนที่มีอยู่ ซึ่งเป็นผลให้ประชาชน ประสบความยากลำบากในการดำรงชีวิต หรือทำให้ประเทศมีความเปราะบางต่อการเปลี่ยนแปลง จากภายนอกและภายใน รวมถึงการสร้างความพร้อมในทุกระดับในการรับมือกับสภาวะวิกฤติที่อาจเกิดขึ้น ให้สามารถฟื้นคืนสู่ภาวะปกติได้อย่างรวดเร็ว ๒) การปรับตัว หรือ ระดับ “พอเพียง” ในการปรับเปลี่ยน ปัจจัยที่จำเป็นเพื่อเสริมสร้างความมั่นคงทางเศรษฐกิจ สังคม และสิ่งแวดล้อม ตั้งแต่ในระดับครอบครัว ชุมชน พื้นที่ และประเทศ รวมถึงปรับทิศทางรูปแบบ และแนวทางการพัฒนาให้สอดคล้องกับกระแสการเปลี่ยนแปลง ของโลกยุคใหม่ และ ๓) การเปลี่ยนแปลงเพื่อพร้อมเติบโตอย่างยั่งยืน หรือ ระดับ “ยั่งยืน” ในการผลักดัน ให้เกิดการเปลี่ยนแปลงเชิงโครงสร้างในมิติต่าง ๆ เพื่อเสริมสร้างความสามารถของบุคคลและสังคม ในการพัฒนาอย่างต่อเนื่อง รวมทั้งเพื่อสนับสนุนให้ประเทศสามารถเติบโตได้อย่างมีคุณภาพและยั่งยืน

๓. เป้าหมายการพัฒนาอย่างยั่งยืนของสหประชาชาติโดยกำหนดทิศทางการพัฒนาที่อยู่บนพื้นฐานของแนวคิด “ไม่ทิ้งใครไว้ข้างหลัง” มุ่งเสริมสร้างคุณภาพชีวิตที่ดีให้กับประชาชนทุกกลุ่ม ทั้งในมิติ ของการมีปัจจัยที่จำเป็นสำหรับการดำรงชีวิตขั้นพื้นฐานที่เพียงพอ การมีสภาพแวดล้อมที่ดี การมีปัจจัย สนับสนุนให้มีสุขภาพที่ดี สมบูรณ์ทั้งทางร่างกายและจิตใจ การมีโอกาสที่จะใช้ศักยภาพของตน ในการสร้างความเป็นอยู่ที่ดี และการมุ่งส่งต่อทรัพยากรธรรมชาติและสิ่งแวดล้อมที่ดีไปยังคนรุ่นต่อไป

๔. การพัฒนาเศรษฐกิจชีวภาพ เศรษฐกิจหมุนเวียน เศรษฐกิจสีเขียว โดยให้ความสำคัญกับการประยุกต์ใช้องค์ความรู้ทางด้านวิทยาศาสตร์ เทคโนโลยีสมัยใหม่ และความคิดสร้างสรรค์ เพื่อสร้าง มูลค่าเพิ่มทางเศรษฐกิจ ควบคู่กับการรักษาความสมดุลระหว่างการอนุรักษ์และการใช้ประโยชน์จากฐานทรัพยากรธรรมชาติและหลากหลายทางชีวภาพ รวมถึงการปรับเปลี่ยนรูปแบบการผลิต การให้บริการ และการบริโภคเพื่อลดผลกระทบต่อสิ่งแวดล้อม

วัตถุประสงค์และเป้าหมายการพัฒนา

การพัฒนาประเทศในระยะ ๕ ปี ภายใต้แผนพัฒนาฯ ฉบับที่ ๑๓ ให้สามารถก้าวข้ามความท้าทายที่เป็นอุปสรรคต่อการบรรลุเป้าหมายตามยุทธศาสตร์ชาติ จำเป็นจะต้องเร่งแก้ไขจุดอ่อนและข้อจำกัดของประเทศที่มีอยู่เดิม รวมทั้งเพิ่มศักยภาพในการรับมือกับความสำคัญที่มาจาก การเปลี่ยนแปลงของบริบททั้งจากภายนอกและภายใน ตลอดจนการเสริมสร้างความสามารถในการสร้างสรรค์ประโยชน์จากโอกาส ที่เกิดขึ้นได้อย่างเหมาะสมและทันท่วงทีด้วยเหตุนี้ การกำหนดทิศทางการพัฒนาประเทศในระยะของแผนพัฒนาฯ ฉบับที่ ๑๓ จึงมีวัตถุประสงค์เพื่อ **พลิกโฉมประเทศไทยสู่ “สังคมก้าวหน้า เศรษฐกิจ สร้างมูลค่า อย่างยั่งยืน”** ซึ่งหมายถึงการสร้างการเปลี่ยนแปลงที่ครอบคลุมตั้งแต่ระดับโครงสร้าง นโยบาย และกลไก เพื่อมุ่งเสริมสร้างสังคมที่ก้าวหน้า พลวัตของโลก และเกื้อหนุนให้คนไทยมีโอกาสที่จะพัฒนาตนเอง ได้อย่างเต็มศักยภาพ พร้อมกับการยกระดับกิจกรรมการผลิตและการให้บริการให้สามารถสร้างมูลค่าเพิ่มที่สูงขึ้นโดยอยู่บนพื้นฐานของความยั่งยืนทางสิ่งแวดล้อม เพื่อให้เป็นไปตามวัตถุประสงค์ข้างต้น แผนพัฒนาฯ ฉบับที่ ๑๓ จึงได้กำหนดเป้าหมายหลักของการพัฒนา จำนวน ๕ ประการ ประกอบด้วย

๑. การปรับโครงสร้างภาคการผลิตและบริการสู่เศรษฐกิจฐานนวัตกรรม มุ่งยกระดับขีดความสามารถในการแข่งขันของภาคการผลิตและบริการสำคัญ ผ่านการผลักดันส่งเสริมการสร้างมูลค่าเพิ่ม โดยใช้นวัตกรรม เทคโนโลยี และความคิดสร้างสรรค์ ที่ตอบโจทย์พัฒนาการของสังคมยุคใหม่และเป็นมิตรต่อสิ่งแวดล้อม พร้อมทั้งให้ความสำคัญกับการเชื่อมโยงเศรษฐกิจท้องถิ่นและผู้ประกอบการรายย่อยกับห่วงโซ่มูลค่าของภาคการผลิตและบริการเป้าหมาย รวมถึงพัฒนาระบบนิเวศที่ส่งเสริมการค้าการลงทุนและนวัตกรรม

๒. การพัฒนาคนสำหรับโลกยุคใหม่ มุ่งพัฒนาให้คนไทยมีทักษะและคุณลักษณะที่เหมาะสมกับโลกยุคใหม่ ทั้งทักษะในด้านความรู้ ทักษะทางพฤติกรรม และคุณลักษณะตามบรรทัดฐานที่ดีของสังคมและเร่งรัดการเตรียมพร้อมกำลังคนที่มีคุณภาพสอดคล้องกับความต้องการของตลาดแรงงาน และเอื้อต่อการปรับโครงสร้างเศรษฐกิจไปสู่ภาคการผลิตและบริการเป้าหมายที่มีศักยภาพและผลิตภาพสูงขึ้น รวมทั้งให้ความสำคัญกับการสร้างหลักประกันและความคุ้มครองทางสังคมที่สามารถส่งเสริมความมั่นคงในชีวิต

๓. การมุ่งสู่สังคมแห่งโอกาสและความเป็นธรรม มุ่งลดความเหลื่อมล้ำทางเศรษฐกิจและสังคม ทั้งในเชิงรายได้พื้นที่ ความมั่งคั่ง และการแข่งขันของภาคธุรกิจ ด้วยการสนับสนุนช่วยเหลือกลุ่มเปราะบาง และผู้ด้อยโอกาสให้มีโอกาสในการเลื่อนสถานะทางเศรษฐกิจและสังคม กระจายโอกาสทางเศรษฐกิจและจัดให้มีบริการสาธารณะที่มีคุณภาพอย่างทั่วถึงและเท่าเทียมในทุกพื้นที่ พร้อมทั้งเพิ่มโอกาสในการแข่งขันของภาคธุรกิจให้เปิดกว้างและเป็นธรรม

๔. การเปลี่ยนผ่านการผลิตและบริการไปสู่ความยั่งยืน มุ่งลดการก่อกมลพิษ ควบคู่ไปกับการผลักดันให้เกิดการใช้ทรัพยากรธรรมชาติอย่างมีประสิทธิภาพและสอดคล้องกับขีดความสามารถในการรองรับของระบบนิเวศ ตลอดจนลดปริมาณการปล่อยก๊าซเรือนกระจกเพื่อให้ประเทศไทยบรรลุเป้าหมายความเป็นกลางทางคาร์บอนภายในปี ๒๕๙๓ และบรรลุเป้าหมายการปล่อยก๊าซเรือนกระจกสุทธิเป็นศูนย์ภายในปี ๒๖๐๘

๕. การเสริมสร้างความสามารถของประเทศในการรับมือกับการเปลี่ยนแปลงและความเสี่ยงภายใต้บริบทโลกใหม่ มุ่งสร้างความพร้อมในการรับมือและแสวงหาโอกาสจากการเป็นสังคมสูงวัย การเปลี่ยนแปลงสภาพภูมิอากาศ ภัยโรคระบาด และภัยคุกคามทางไซเบอร์ พัฒนาโครงสร้างพื้นฐานและ กลไกทางสถาบันที่เอื้อต่อการเปลี่ยนแปลงสู่ดิจิทัล รวมทั้งปรับปรุงโครงสร้างและระบบการบริหารงานของภาครัฐให้สามารถตอบสนองต่อการเปลี่ยนแปลงของบริบททางเศรษฐกิจ สังคม และเทคโนโลยีได้อย่างทันเวลา มีประสิทธิภาพและมีธรรมาภิบาล

โดยตัวชี้วัดและค่าเป้าหมายของแต่ละเป้าหมายหลัก มีดังนี้

เป้าหมายหลัก	ตัวชี้วัด	สถานะปัจจุบัน	ค่าเป้าหมายในปี ๒๕๗๐
๑. การปรับโครงสร้างภาคการผลิตและบริการสู่เศรษฐกิจฐานนวัตกรรม	รายได้ประชาชาติต่อหัว	๗,๐๙๗ เหยียณสหรัฐต่อปี (๒๒๗,๐๐๐ บาท) ในปี ๒๕๖๔	๙,๓๐๐ เหยียณสหรัฐต่อปี (๓๐๐,๐๐๐ บาท)
๒. การพัฒนาคนสำหรับโลกยุคใหม่	ดัชนีความก้าวหน้าของคน (ประกอบด้วยตัวชี้วัดใน ๘ ด้าน ได้แก่ สุขภาพ การศึกษา ชีวิตการงาน รายได้ที่อยู่อาศัย และสภาพแวดล้อม ชีวิตครอบครัวและชุมชน การคมนาคม และการสื่อสาร และการมีส่วนร่วม)	๐.๖๕๐๑ (ความก้าวหน้าของคนอยู่ในระดับปานกลาง) ในปี ๒๕๖๓	๐.๗๒๐๙ (ความก้าวหน้าของคนอยู่ในระดับสูง)

๓. การมุ่งสู่สังคมแห่งโอกาสและความเป็นธรรม	ความแตกต่างของความเป็นอยู่ (รายจ่าย) ระหว่างกลุ่มประชากรที่มีฐานะทางเศรษฐกิจสูงสุด ร้อยละ ๑๐ และต่ำสุดร้อยละ ๔๐	๕.๖๘ เท่า ในปี ๒๕๖๓	ต่ำกว่า ๕ เท่า
๔. การเปลี่ยนผ่านการผลิตและบริโภคไปสู่ความยั่งยืน	ปริมาณการปล่อยก๊าซเรือนกระจก	ในปี ๒๕๖๒ การปล่อย ก๊าซเรือนกระจก ในภาคพลังงานและ ขนส่ง ลดลงร้อยละ ๑๗ เมื่อเทียบกับ ปริมาณการปล่อย ก๊าซเรือนกระจก ในกรณีปกติ	การปล่อย ก๊าซเรือนกระจก โดยรวม (ครอบคลุม ภาคพลังงาน/คมนาคม และขนส่ง/ กระบวนการ ทาง อุตสาหกรรม/ การจัดการของเสีย) ลดลงไม่น้อยกว่าร้อยละ ๒๐ เมื่อเทียบกับ ปริมาณ การปล่อยก๊าซ เรือน กระจกในกรณี ปกติ
๕. การเสริมสร้างความสามารถของประเทศไทยในการรับมือกับการเปลี่ยนแปลงและความเสี่ยงภายใต้บริบทโลกใหม่	ดัชนีรวมสะท้อนความสามารถในการรับมือกับการเปลี่ยนแปลง ประกอบด้วย ๔ ตัวชี้วัดย่อย ได้แก่		
	๑) ชีตความสามารถของการปฏิบัติ ตามกฎอนามัยระหว่างประเทศและการเตรียมความพร้อมฉุกเฉินด้านสุขภาพ	ร้อยละ ๘๕ เมื่อปี ๒๕๖๓	ร้อยละ ๙๐ โดยสมรรถนะหลัก แต่ละด้านไม่ต่ำกว่า ร้อยละ ๘๐
	๒) อันดับความเสี่ยงด้านภูมิอากาศ	อันดับเฉลี่ย ๕ ปี (๒๕๕๘-๒๕๖๒) เท่ากับ ๓๖.๘	อันดับเฉลี่ย ๕ ปี (๒๕๖๖-๒๕๗๐) ไม่ต่ำกว่า ๔๐
	๓) อันดับความสามารถในการแข่งขันด้านดิจิทัล	อันดับที่ ๓๘ ในปี ๒๕๖๔	อันดับที่ ๓๐
	๔) อันดับประสิทธิภาพของรัฐบาล	อันดับที่ ๒๐ ในปี ๒๕๖๔	อันดับที่ ๑๕

ทั้งนี้ ตัวชี้วัดและค่าเป้าหมายของแต่ละเป้าหมายหลัก เป็นตัวชี้วัดร่วมที่ต้องการอาศัยการดำเนินงานจากหลายหมวดหมู่การพัฒนาประกอบกัน และใช้ในการวัดผลสัมฤทธิ์ของแผนในภาพรวม

หมุดหมายการพัฒนา

เพื่อถ่ายทอดเป้าหมายหลักไปสู่ภาพของการขับเคลื่อนที่ชัดเจนในลักษณะของวาระการพัฒนาที่เอื้อให้เกิดการทำงานร่วมกันของหลายหน่วยงานและหลายภาคส่วนในการผลักดันการพัฒนาในเรื่องใดเรื่องหนึ่งให้เกิดผลได้อย่างเป็นรูปธรรม แผนพัฒนาฯ ฉบับที่ ๑๓ จึงได้กำหนด**หมุดหมายการพัฒนา** จำนวน ๑๓ หมุดหมาย ซึ่งเป็นการบ่งบอกถึงสิ่งที่ประเทศไทยปรารถนาจะ ‘เป็น’ หรือมุ่งหวังจะ ‘มี’ เพื่อสะท้อนประเด็นการพัฒนาที่มีลำดับความสำคัญสูงต่อการพลิกโฉมประเทศไทยสู่ “สังคมก้าวหน้า เศรษฐกิจสร้างมูลค่าอย่างยั่งยืน” โดยหมุดหมายทั้ง ๑๓ ประการ แบ่งออก ได้เป็น ๔ มิติ ดังนี้

๑. มิติภาคการผลิตและบริการเป้าหมาย

หมุดหมายที่ ๑ ไทยเป็นประเทศชั้นนำด้านสินค้าเกษตรและเกษตรแปรรูปมูลค่าสูง

หมุดหมายที่ ๒ ไทยเป็นจุดหมายของการท่องเที่ยวที่เน้นคุณภาพและความยั่งยืน

หมุดหมายที่ ๓ ไทยเป็นฐานการผลิตยานยนต์ไฟฟ้าที่สำคัญของโลก

หมุดหมายที่ ๔ ไทยเป็นศูนย์กลางทางการแพทย์และสุขภาพมูลค่าสูง

หมุดหมายที่ ๕ ไทยเป็นประตูการค้าการลงทุนและยุทธศาสตร์ทางโลจิสติกส์ที่สำคัญของภูมิภาค

หมุดหมายที่ ๖ ไทยเป็นศูนย์กลางอุตสาหกรรมอิเล็กทรอนิกส์อัจฉริยะและอุตสาหกรรม ดิจิทัลของอาเซียน

๒. มิติโอกาสและความเสมอภาคทางเศรษฐกิจและสังคม

หมุดหมายที่ ๗ ไทยมีวิสาหกิจขนาดกลางและขนาดย่อมที่เข้มแข็ง มีศักยภาพสูง และสามารถแข่งขันได้

หมุดหมายที่ ๘ ไทยมีพื้นที่และเมืองอัจฉริยะที่น่าอยู่ ปลอดภัย เดิมน้อยได้อย่างยั่งยืน

หมุดหมายที่ ๙ ไทยมีความยากจนข้ามรุ่นลดลง และมีความคุ้มครองทางสังคมที่เพียงพอเหมาะสม

๓. มิติความยั่งยืนของทรัพยากรธรรมชาติและสิ่งแวดล้อม

หมุดหมายที่ ๑๐ ไทยมีเศรษฐกิจหมุนเวียนและสังคมคาร์บอนต่ำ

หมุดหมายที่ ๑๑ ไทยสามารถลดความเสี่ยงและผลกระทบจากภัยธรรมชาติและ การเปลี่ยนแปลงสภาพภูมิอากาศ

๔. มิติปัจจัยผลักดันการพลิกโฉมประเทศ

หมุดหมายที่ ๑๒ ไทยมีกำลังคนสมรรถนะสูง มุ่งเรียนรู้อย่างต่อเนื่อง ตอบโจทย์การพัฒนาแห่งอนาคต

หมุดหมายที่ ๑๓ ไทยมีภาครัฐที่ทันสมัย มีประสิทธิภาพ และตอบโจทย์ประชาชน

๓) เป้าหมายการพัฒนาแห่งสหัสวรรษ Sustainable Development Goals (SDGs)

เป้าหมายการพัฒนาที่ยั่งยืน (Sustainable Development Goals : SDGs) มีทั้งหมด ๑๗ เป้าหมาย (Goals) ภายใต้หนึ่งเป้าหมายจะประกอบไปด้วยเป้าหมายย่อย ๆ ที่เรียกว่า เป้าประสงค์ (Targets) ซึ่งมีจำนวนทั้งหมด ๑๖๙ เป้าประสงค์ และพัฒนา ตัวชี้วัด (Indicators) จำนวน ๒๓๒ ตัวชี้วัด (ทั้งหมด ๒๔๔ ตัวชี้วัดแต่มีตัวที่ซ้ำ ๑๒ ตัว) เพื่อติดตามความก้าวหน้าของเป้าหมายดังกล่าว

SUSTAINABLE DEVELOPMENT GOALS



เป้าหมายที่ ๑ : ยุติความยากจนทุกรูปแบบในทุกที่

เป้าหมายที่ ๒ : ยุติความหิวโหย บรรลุความมั่นคงทางอาหารและยกระดับโภชนาการและส่งเสริมเกษตรกรรมที่ยั่งยืน

เป้าหมายที่ ๓ : สร้างหลักประกันว่าคนมีชีวิตที่มีสุขภาพดีและส่งเสริมความเป็นอยู่ที่ดีสำหรับทุกคนในทุกวัย

เป้าหมายที่ ๔ : สร้างหลักประกันว่าทุกคนมีการศึกษาที่มีคุณภาพอย่างครอบคลุมและเท่าเทียม และสนับสนุนโอกาสในการเรียนรู้ตลอดชีวิต

เป้าหมายที่ ๕ : บรรลุความเสมอภาคระหว่างเพศและให้อำนาจของสตรีและเด็กหญิงทุกคน

เป้าหมายที่ ๖ : สร้างหลักประกันว่าจะมีการจัดให้มีน้ำและสุขอนามัยสำหรับทุกคนและมีการบริหารจัดการที่ยั่งยืน

เป้าหมายที่ ๗ : สร้างหลักประกันให้ทุกคนเข้าถึงพลังงานสมัยใหม่ในราคาที่ซื้อหาได้ เชื่อถือได้ และยั่งยืน

เป้าหมายที่ ๘ : ส่งเสริมการเติบโตทางเศรษฐกิจที่ต่อเนื่อง ครอบคลุม และยั่งยืน การจ้างงานเต็มที่มีผลผลิตภาพ และการมีงานที่สมควรสำหรับทุกคน

- เป้าหมายที่ ๙** : สร้างโครงสร้างพื้นฐานที่มีความทนทาน ส่งเสริมการพัฒนาอุตสาหกรรมที่ครอบคลุม และยั่งยืน และส่งเสริมนวัตกรรม
- เป้าหมายที่ ๑๐** : ลดความไม่เสมอภาคภายในประเทศและระหว่างประเทศ
- เป้าหมายที่ ๑๑** : ทำให้เมืองและการตั้งถิ่นฐานของมนุษย์มีความครอบคลุม ปลอดภัย มีภูมิต้านทาน และยั่งยืน
- เป้าหมายที่ ๑๒** : สร้างหลักประกันให้มีรูปแบบการบริโภคและผลิตที่ยั่งยืน
- เป้าหมายที่ ๑๓** : ปฏิบัติการอย่างเร่งด่วนเพื่อต่อสู้กับการเปลี่ยนแปลงสภาพภูมิอากาศและผลกระทบที่เกิดขึ้น
- เป้าหมายที่ ๑๔** : อนุรักษ์และใช้ประโยชน์จากมหาสมุทร ทะเล และทรัพยากรทางทะเลอย่างยั่งยืน เพื่อการพัฒนาที่ยั่งยืน
- เป้าหมายที่ ๑๕** : ปกป้อง ปันฟู และสนับสนุนการใช้ระบบนิเวศบนบกอย่างยั่งยืน จัดการป่าไม้อย่างยั่งยืน ต่อสู้การกลายสภาพเป็นทะเลทราย หยุดการเสื่อมโทรมของที่ดินและฟื้นสภาพกลับมาใหม่และหยุดการสูญเสียความหลากหลายทางชีวภาพ
- เป้าหมายที่ ๑๖** : ส่งเสริมสังคมที่สงบสุขและครอบคลุมเพื่อการพัฒนาที่ยั่งยืน ให้ทุกคนเข้าถึงความยุติธรรม และสร้างสถาบันที่มีประสิทธิภาพ รับผิดชอบ และครอบคลุมในทุกระดับ
- เป้าหมายที่ ๑๗** : เสริมความเข้มแข็งให้แก่กลไกการดำเนินงานและฟื้นฟูสภาพหุ้นส่วนความร่วมมือระดับโลกสำหรับการพัฒนาที่ยั่งยืน

ข้อควรรู้ที่สำคัญ ๖ ประการ

ประการแรก – เป้าหมายการพัฒนาทั้ง ๑๗ ข้อ สะท้อน ‘๓ เสาหลักของมิติความยั่งยืน’ (Three Pillars of Sustainability) คือ มิติด้านสังคม เศรษฐกิจ และสิ่งแวดล้อม บวกกับอีก ๒ มิติ คือ มิติด้านสันติภาพและสถาบัน และมิติด้านหุ้นส่วนการพัฒนา ที่เชื่อมร้อยทุกมิติของความยั่งยืนไว้ด้วยกัน รวมเป็น ๕ มิติ องค์การสหประชาชาติแบ่งเป้าหมาย ๑๗ ข้อ ออกเป็น ๕ กลุ่ม (เรียกว่า ๕ Ps) ประกอบด้วย

People (มิติด้านสังคม): ครอบคลุมเป้าหมายที่ ๑ ถึง เป้าหมายที่ ๕

Prosperity (มิติด้านเศรษฐกิจ): ครอบคลุมเป้าหมายที่ ๗ ถึง เป้าหมายที่ ๑๑

Planet (มิติด้านสิ่งแวดล้อม): ครอบคลุมเป้าหมายที่ ๖ เป้าหมายที่ ๑๒ ถึง เป้าหมายที่ ๑๕

Peace (มิติด้านสันติภาพและสถาบัน): ครอบคลุมเป้าหมายที่ ๑๖

Partnership (มิติด้านหุ้นส่วนการพัฒนา): ครอบคลุมเป้าหมายที่ ๑๗

ประการที่สอง – เนื้อหาของ SDGs ไม่ได้อยู่ที่ระดับเป้าหมาย (Goals) แต่อยู่ที่ระดับเป้าประสงค์ (Targets) เป้าประสงค์เหล่านี้บอกถึงลักษณะของสังคม เศรษฐกิจ และสิ่งแวดล้อมในโลกที่บรรลุ SDGs ได้สำเร็จ มีนัยยะที่บอกถึงฉากทัศน์ในฝัน ถึงวิสัยทัศน์ของการพัฒนาที่นำเสนออยู่ในวาระการพัฒนา ๒๐๓๐ (Agenda ๒๐๓๐) ฉะนั้น หากต้องการทราบว่า SDGs ครอบคลุมเรื่องใดบ้างต้องพิจารณาที่ระดับเป้าประสงค์

ประการที่สาม – ตัวชี้วัด ๒๓๒ ตัวนั้นเป็นตัวชี้วัดที่ออกแบบมาเพื่อใช้ในการติดตามความก้าวหน้าในระดับโลก ซึ่งอาจไม่สามารถนำมาใช้ในระดับประเทศได้อย่างเหมาะสมทั้งหมด และการเลือกใช้ตัวชี้วัดแต่ละตัวนั้นก็เพื่อให้สามารถสะท้อนสาระสำคัญของเป้าหมาย แต่อาจไม่ได้ครอบคลุมทุกมิติที่ระบุไว้ในเป้าประสงค์ ดังนั้นแต่ละประเทศจะต้องกลับมาพัฒนาตัวชี้วัดระดับประเทศและระดับท้องถิ่นเพื่อให้ SDGs สามารถใช้ประโยชน์ได้จริงในระดับพื้นที่ มิเช่นนั้น ประเทศไทยอาจทำได้เพียงบรรลุทุกตัวชี้วัด (Indicators) แต่ไม่บรรลุเป้าหมายการ

พัฒนาที่ยั่งยืน (SDGs) ก็เป็นไปได้ นอกจากนี้ ตัวชี้วัดยังมีการเปลี่ยนแปลงได้ ในขณะที่เป้าหมายและเป้าประสงค์จะ ไม่มีการปรับแก้ในระดับโลกแล้ว

ประการที่สี่ – SDGs ไม่ใช่ข้อตกลงที่มีการบังคับสัญญาและลงโทษ แต่เป็นการเข้าร่วมโดยสมัครใจของประเทศต่าง ๆ และมีการทบทวน (Review) ประจำปีผ่านการนำเสนอ รายงานผลการทบทวนการดำเนินงานตามวาระการพัฒนายั่งยืน ค.ศ. ๒๐๓๐ ระดับชาติโดยสมัครใจ (Voluntary National Review) ในการประชุมระดับสูงทางการเมืองว่าด้วยการพัฒนาที่ยั่งยืน (High-Level Political Forum on Sustainable Development: HLPF) ที่จัดขึ้นเป็นประจำทุกปีในช่วงเดือนกรกฎาคม ที่สำนักงานใหญ่องค์การสหประชาชาติ กรุงนิวยอร์ก ประเทศสหรัฐอเมริกา โดยทุกประเทศสามารถเสนอตัวเพื่อนำเสนอรายงานหรือไม่ก็ได้

ประการที่ห้า – ต้องทำความเข้าใจหลักการเบื้องหลังของ SDGs เพื่อนำไปปฏิบัติได้อย่างถูกต้อง เป้าหมายการพัฒนายั่งยืน (SDGs) เป็นเป้าหมายที่เน้นการพัฒนาที่ครอบคลุม (Inclusive) มุ่งการเปลี่ยนแปลง (Transformative) และบูรณาการ (Integrated) ที่ทุกประเทศต่างมีโจทย์ที่จะต้องนำไปปฏิบัติ ไม่ใช่เฉพาะแค่ประเทศยากจน (Universal) แต่ในขณะเดียวกันก็เน้นการนำไปปฏิบัติและแก้ปัญหาในระดับท้องถิ่น (Locally-focused) ซึ่งหมายถึงว่า แม้เป้าหมายทั้งหมดจะแบ่งออกเป็น ๑๗ เป้าหมายแต่การพิจารณาและดำเนินการจะต้องเป็นไปอย่างบูรณาการ เห็นความเชื่อมโยง (Interlinkage) มุ่งผลลัพธ์ (Outcome-based) และให้ความสำคัญกับคนกลุ่มที่เปราะบาง (Vulnerable people) คนยากจน และคนกลุ่มต่าง ๆ ที่มักถูกทิ้งไว้ข้างหลังและแม้ว่า SDGs จะเป็นเป้าหมายระดับโลกแต่การนำ SDGs ไปปรับให้เหมาะกับบริบทของพื้นที่ (Localization of the SDGs) เป็นเรื่องสำคัญ จึงต้องให้ท้องถิ่นมีความเป็นเจ้าของและร่วมผลักดัน มีการให้ความหมายแก่เป้าประสงค์ (Targets) และตัวชี้วัด (Indicators) ที่เหมาะสมกับบริบทท้องถิ่น โดยหลักการการขับเคลื่อน SDGs ควรเป็นกระบวนการที่เริ่มจากฐานรากขึ้นสู่ระดับนโยบาย (Bottom-Up) และมีองค์กรปกครองส่วนท้องถิ่นเป็นผู้มีบทบาทหลักในการนำ SDGs ไปปฏิบัติ

ประการที่หก – ในทางปฏิบัติ SDGs มีฐานะเป็นเครื่องมืออื่น นอกเหนือจากการเป็นตัวชี้วัดสถานการณ์ความยั่งยืน เช่น

SDGs ในฐานะที่เป็นคำศัพท์การพัฒนาที่ใช้ร่วมกัน: SDGs กลายเป็นคำศัพท์ในการพัฒนาที่ใช้ร่วมกันในทุกระดับ ทั้งระดับโลกไปจนถึงระดับท้องถิ่น เอื้อให้ทุกพื้นที่ในโลกสามารถเรียนรู้จากกันและกันได้ ชุมชนในไทยที่ประสบความสำเร็จในการพัฒนาบางประเด็นจะไม่ได้เป็นเพียงตัวอย่างให้ชุมชนในประเทศไทยเท่านั้น แต่เป็นตัวอย่งให้แก่ระดับโลกด้วย

SDGs ในฐานะที่เป็น Action Framework: SDGs สามารถถูกใช้เป็นกรอบแนวคิดที่ใช้ในการทบทวนอนาคตของท้องถิ่น งานที่ทำกันอยู่ในปัจจุบัน ปัญหาที่เผชิญ และใช้เป็นกรอบในการกำหนดทิศทางในอนาคตของท้องถิ่นอย่างบูรณาการและยั่งยืน

SDGs ในฐานะที่เป็นเครื่องมือในการต่อรอง: เนื่องจากภาครัฐทุกประเทศให้คำมั่นกับวาระการพัฒนา ๒๐๓๐ ในภาคเอกชน โดยเฉพาะภาคเอกชนขนาดใหญ่ก็อยู่ภายใต้กฎกติกาและการชี้วัดที่มี SDGs เป็นองค์ประกอบสำคัญ ดังนั้น ภาคประชาสังคมและคนกลุ่มต่าง ๆ สามารถใช้ SDGs เป็นเครื่องมือในการเจรจาต่อรองเพื่อสร้างความร่วมมือในการพัฒนา และ/หรือสะกิดเตือนเมื่อเริ่มเห็นการดำเนินการที่ออกนอกเส้นทางไปจาก SDGs ได้

๓) แผนพัฒนาภาค/แผนพัฒนากลุ่มจังหวัด/แผนพัฒนาจังหวัด

➔ แผนพัฒนาภาคตะวันออกเฉียงเหนือ พ.ศ. ๒๕๖๖ – ๒๕๗๐ ฉบับทบทวน ๒๕๖๙

การจัดทำแผนพัฒนาภาคตะวันออกเฉียงเหนือตอนล่าง ๑ ระยะ ๕ ปี (พ.ศ. ๒๕๖๖ - ๒๕๗๐) เนื่องจากการจัดทำแผนอย่างต่อเนื่องของการบริหารงบประมาณ ซึ่งแผนพัฒนาเดิมได้สิ้นสุดลง (พ.ศ. ๒๕๖๕) ในการจัดทำแผนพัฒนาของกลุ่มจังหวัดภาคตะวันออกเฉียงเหนือตอนล่าง ๑ เป็นไปตามหลักเกณฑ์และนโยบายของรัฐบาลที่ได้กำหนดยุทธศาสตร์ชาติ (พ.ศ. ๒๕๖๑ - ๒๕๘๐) ไว้แล้ว และยังเชื่อมโยงแผนพัฒนาเศรษฐกิจและสังคมแห่งชาติ แผนแม่บทภายใต้ยุทธศาสตร์ชาติ เป้าหมายและแนวทางการพัฒนาภาค ซึ่งได้ดำเนินการจัดทำตามกรอบแนวทางและหลักเกณฑ์ของสภาพัฒนาเศรษฐกิจและสังคมแห่งชาติ เพื่อให้เกิดการพัฒนาที่สอดคล้องเชื่อมโยงกันในทุกพื้นที่โดยยึดความต้องการของประชาชนในพื้นที่เป็นสำคัญ สามารถตอบสนองความต้องการของพื้นที่ได้อย่างแท้จริง

กลุ่มจังหวัดภาคตะวันออกเฉียงเหนือตอนล่าง ๑ มีพื้นที่ทั้งหมด ๓๒,๖๙๖,๘๘๗ ไร่ และมีประชากร ทั้งหมด ๖,๗๑๗,๕๓๖ คน ประกอบไปด้วย ๔ จังหวัด ได้แก่ จังหวัดนครราชสีมา จังหวัดชัยภูมิ จังหวัดบุรีรัมย์ และจังหวัดสุรินทร์ โดยดำเนินการจัดทำแผนพัฒนาภาคตะวันออกเฉียงเหนือตอนล่าง ๑ ภายใต้วิสัยทัศน์ ศูนย์กลางของเกษตรอุตสาหกรรม ท่องเที่ยวเชิงสร้างสรรค์ อารยธรรมขอม การค้าชายแดน ผลิตภัณฑ์ใหม่ และสังคมเป็นสุขสู่การพัฒนาเศรษฐกิจอย่างยั่งยืน

๑. การพัฒนาขีดความสามารถเกษตรอุตสาหกรรมครบวงจร

๒. การพัฒนาอุตสาหกรรมการท่องเที่ยว การค้าชายแดน และผลิตภัณฑ์ใหม่

๓. ยกระดับการพัฒนาคุณภาพชีวิต และแผนงาน/โครงการ แบ่งออกเป็น ๕ ด้าน ได้แก่ ด้านเกษตร (แหล่งน้ำ เกษตร ปศุสัตว์) ด้านท่องเที่ยว ด้านการค้า การลงทุน การค้าชายแดน ด้านใหม่ และด้านสังคม โดยใช้ข้อมูลตำแหน่งทางยุทธศาสตร์ Strategic Position

๑. เป็นแหล่งผลิตสินค้าเกษตรพืชสมุนไพรและอาหารปลอดภัยที่ได้มาตรฐาน

๒. เป็นแหล่งผลิต ผลิตภัณฑ์ใหม่ระดับประเทศ

๓. เป็นแหล่งท่องเที่ยวที่มีความหลากหลาย ทั้งการท่องเที่ยวอารยธรรมขอม เชิงนิเวศน์ การกีฬา

ที่มีชื่อเสียง

๔. เป็นประตูสู่อีสาน และเชื่อมโยงการค้าชายแดนกับประเทศเพื่อนบ้าน

เพื่อให้ได้แผนงาน/โครงการ ที่เป็นประโยชน์ต่อประชาชนให้มากที่สุด เน้นความคุ้มค่า ของเงินงบประมาณ รวมทั้งสามารถกระตุ้นเศรษฐกิจภายใต้แผนงาน/โครงการ ด้านนั้น ๆ ซึ่งสามารถ ดำเนินการได้อย่างต่อเนื่อง ตามห่วงโซ่คุณค่าตลอดระยะเวลา ๕ ปี ดังนั้น จึงได้มีการวางแผน/โครงการ อย่างเป็นระบบตามยุทธศาสตร์ทั้ง ๓ แผนงาน และ การบริหารทรัพยากรที่มีอยู่อย่างจำกัดให้เกิดประโยชน์สูงสุด หลังจากนั้นจะต้องมีการติดตามและ ประเมินผล (Monitoring and Measurement) เพื่อนำมาปรับปรุงแนวทางแก้ไขการบริหารงานภายใต้ แผนงาน/โครงการ ที่มีปัญหาและอุปสรรค ให้มีประสิทธิภาพตามลำดับ ต่อไป

ภาคตะวันออกเฉียงเหนือมีปัญหาพื้นฐานด้านการขาดแคลนน้ำ ดินคุณภาพต่ำ ประสบอุทกภัย และภัยแล้งซ้ำซาก คนมีปัญหาทั้งในด้านความยากจน และมีปัญหาภาวะทุพโภชนาการ แต่มีความพร้อมด้านสถาบันการศึกษาและสถาบันวิจัย ดังนั้น การพัฒนาเศรษฐกิจและสังคมภาคตะวันออกเฉียงเหนือ ไปสู่ความ “มั่นคง มั่งคั่ง ยั่งยืน” จำเป็นจะต้องแก้ไขปัญหาด้านการควบคู่ไปกับการพัฒนาการวิจัยเพื่อใช้ ความรู้ เทคโนโลยี นวัตกรรม และความคิดสร้างสรรค์ในการเสริมสร้างความเข้มแข็งของเศรษฐกิจภายในภาค ให้มีการเจริญเติบโตได้อย่างเต็มศักยภาพ พร้อมทั้งการแสวงหาโอกาสการนำความรู้ ทักษะ เทคโนโลยีและนวัตกรรมจากภายนอกมาช่วยขับเคลื่อน โดยการใช้ประโยชน์จากโครงการพัฒนาโครงสร้างพื้นฐานด้าน คมนาคมขนส่งขนาดใหญ่ที่เชื่อมโยงภาค

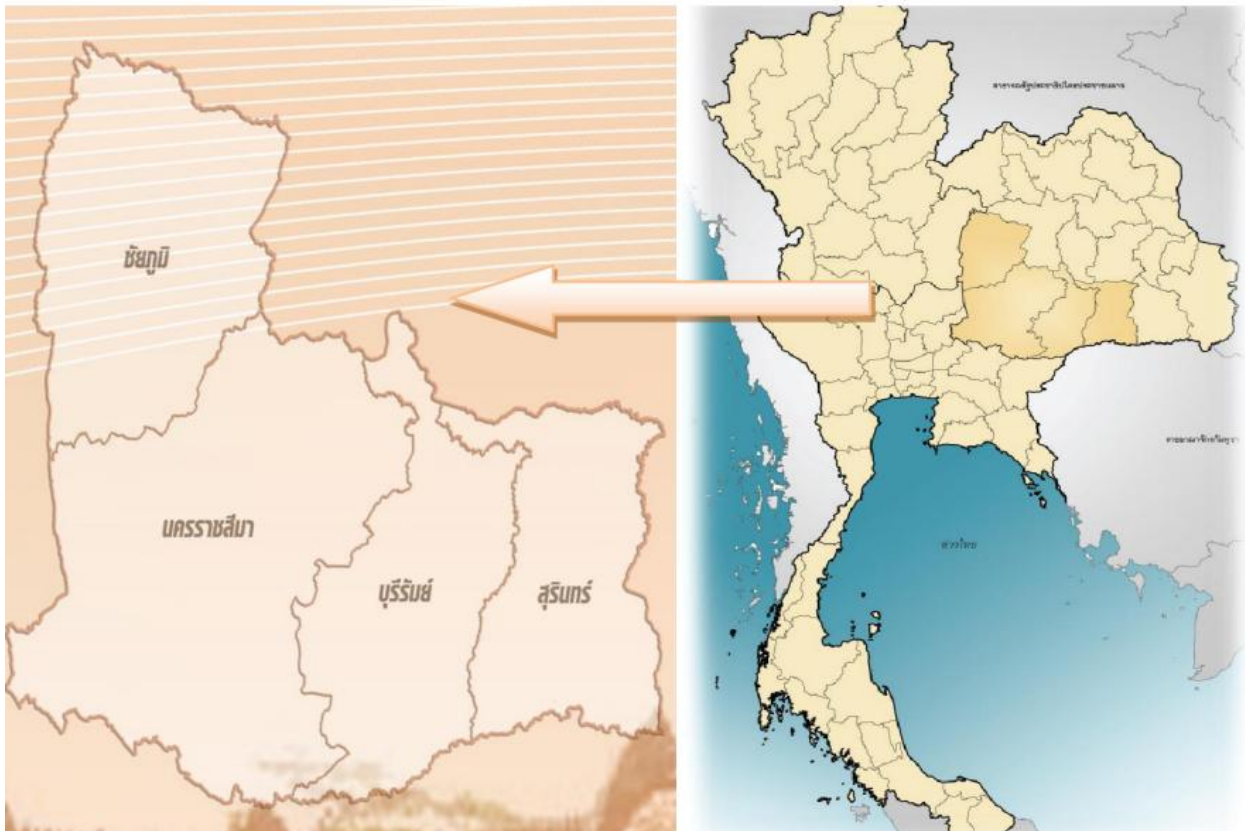
ตะวันออกเฉียงเหนือกับโครงข่ายระบบการคมนาคมขนส่งและพื้นที่ เศรษฐกิจหลักของประเทศ รวมทั้งการใช้ประโยชน์จากการเชื่อมโยงและข้อตกลงกับประเทศเพื่อนบ้านในกลุ่ม อนุภูมิภาคแม่น้ำโขงที่กำลังมีการเจริญเติบโตอย่างรวดเร็วมาเสริมสร้างกิจกรรมการพัฒนาใหม่ ๆ ให้แก่ภาค เพื่อให้มีอัตราการเติบโตที่สูงเพียงพอต่อการลดความเหลื่อมล้ำกับพื้นที่ส่วนอื่น ๆ ของประเทศได้ ในระยะยาว

๑. สภาพทั่วไป

๑) ด้านกายภาพ

(๑) **ที่ตั้งทางภูมิศาสตร์** : กลุ่มจังหวัดภาคตะวันออกเฉียงเหนือตอนล่าง ๑ จังหวัดนครราชสีมา ชัยภูมิ บุรีรัมย์ และสุรินทร์ มีพื้นที่ประมาณ ๕๑,๗๒๐.๑๙ ตารางกิโลเมตร หรือประมาณ ๓๒,๓๒๓,๕๓๕ ไร่ ตั้งอยู่ระหว่าง เส้นละติจูดที่ ๑๔ องศา ๕ ลิปดาเหนือ ถึงเส้นละติจูดที่ ๑๖ องศา ๔๓ ลิปดาเหนือ และระหว่างเส้นลองจิจูดที่ ๑๐๗ องศา ๑๐ ลิปดาตะวันออก ถึงเส้นลองจิจูดที่ ๑๑๐ องศา ๗ ลิปดาตะวันออก ซึ่งจากที่ตั้งทางภูมิศาสตร์ดังกล่าวนี้ จะทำให้พื้นที่ตั้งอยู่ในโซนเวลามาตรฐานสากลที่พิกัดลองจิจูด ๑๐๕ องศาตะวันออก ซึ่งเป็นเวลาที่เร็วกว่ากรีนิช ประเทศอังกฤษ ๗ ชั่วโมง และมีสภาวะอากาศแบบสวันนา (Tropical Savanna Climate) ตามการจำแนกเขต ภูมิอากาศแบบ Koppen ซึ่งจะมีอากาศร้อนอุณหภูมิสูงตลอดปี โดยมีฤดูฝนสลับกับฤดูแล้งอย่างเด่นชัด โดยฤดู ฝน เริ่มตั้งแต่เดือนพฤษภาคม ถึง เดือนตุลาคม และฤดูแล้งเริ่มตั้งแต่เดือนพฤศจิกายน ถึง เดือนเมษายน

(๒) **ที่ตั้งสัมพันธ** :พื้นที่กลุ่มจังหวัด (นครราชสีมา ชัยภูมิ บุรีรัมย์ และสุรินทร์) มีอาณาเขตติดต่อกับพื้นที่จังหวัดใกล้เคียง ดังนี้



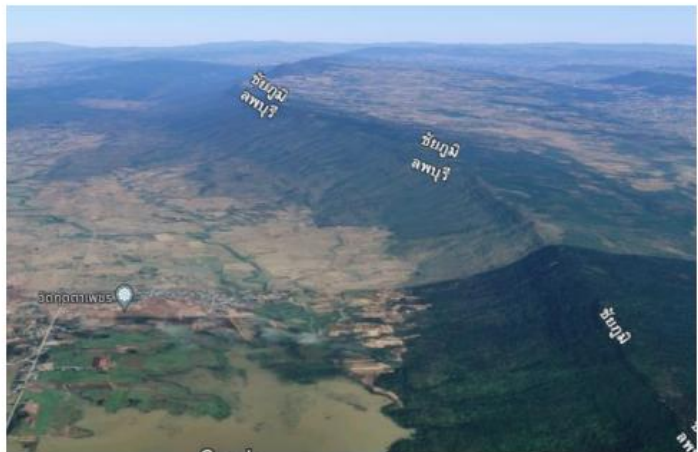
ทิศเหนือ ติดต่อกับจังหวัดขอนแก่น มหาสารคาม และร้อยเอ็ด

ทิศตะวันออก ติดต่อกับจังหวัดศรีสะเกษ

ทิศใต้ ติดต่อกับจังหวัดปราจีนบุรี สระแก้ว และราชอาณาจักรกัมพูชา

ทิศตะวันตก ติดต่อกับจังหวัดเพชรบูรณ์ ลพบุรี สระบุรี และจังหวัด นครนายก

๑.๒ พื้นที่และลักษณะภูมิประเทศ ลักษณะภูมิประเทศของกลุ่มจังหวัดภาคตะวันออกเฉียงเหนือตอนล่าง ๑ มีลักษณะทั้งเป็นพื้นที่ ราบสูงและภูเขา พื้นที่ราบลุ่ม และพื้นที่ลูกคลื่นลอนตื้น และพื้นที่ลูกคลื่นลอนลึก โดยสามารถแบ่งออกเป็น ๓ ลักษณะ ดังนี้



- ลักษณะเทือกเขาสูงและที่ราบสูง มีความสูงจากระดับน้ำทะเลมากกว่า ๒๕๐ เมตร อยู่บริเวณอำเภอปากช่อง ปักธงชัย วังน้ำเขียว นครบุรี และเสิงสาง เขตเทือกเขาตงพญาเย็น มีความสูงตั้งแต่ ๕๐๐ – มากกว่า ๑,๐๐๐ เมตร จากระดับน้ำทะเล ปานกลาง อยู่บริเวณ ทางตอนเหนือของเขตอำเภอเมืองชัยภูมิ บางส่วนของอำเภอหนองบัวระเหว อำเภอเทพสถิต อำเภอคอนสาร อำเภอเกษตรสมบูรณ์ อำเภอหนองบัวแดง อำเภอภูเขียว อำเภอแก้งคร้อ อำเภอภักดีชุมพล อำเภอซับใหญ่ บริเวณเทือกเขาพนมดงรักมีความสูงตั้งแต่ ๒๐๐ เมตรจากระดับน้ำทะเล บริเวณด้านตะวันตก ของอำเภอหนองหงส์ ตอนใต้ของอำเภอโนนสุวรรณ อำเภอหนองกี่ อำเภอนางรอง อำเภอปะคำ อำเภอละหานทราย อำเภอบ้านกรวด อำเภอโนนแดง ของจังหวัดบุรีรัมย์ อำเภอบัวเขต อำเภอสังขะ อำเภอกาบเชิง อำเภอพนมดงรัก จังหวัดสุรินทร์

- ที่ราบลุ่มแม่น้ำ เช่น บริเวณที่ราบลุ่มแม่น้ำลำเชียงไกร ลำปลายมาศ ที่ราบลุ่มริมฝั่งลำสะแพด พื้นที่ราบลุ่มแม่น้ำชี ในเขตอำเภอเมืองชัยภูมิ อำเภอคอนสาร อำเภอบ้านเขว้า อำเภอแก้งคร้อ อำเภอเทพสถิต อำเภอบำเหน็จณรงค์ พื้นที่ราบลุ่มริมฝั่งแม่น้ำมูล บริเวณอำเภอพุทไธสง อำเภอคูเมือง อำเภอสตึก จังหวัดบุรีรัมย์ เขตอำเภอท่าตูม อำเภอชุมพลบุรี จังหวัดสุรินทร์

- พื้นที่ลูกคลื่น มีลักษณะเป็นพื้นที่ลูกคลื่นลอนตื้นที่สูงสลับที่นา สูงจากระดับน้ำทะเลไม่เกิน ๒๐๐ เมตร อยู่เขต อำเภอแก้งสนามนาง อำเภอบ้านเหลื่อม อำเภอบัวใหญ่ อำเภอสีดา อำเภอบัวลาย อำเภอโนนแดง อำเภอ ประทาย อำเภอลำทะเมนชัย อำเภอเมืองยาง อำเภอชุมพวง อำเภอพิมาย อำเภอคง อำเภอขามสะแกแสง จังหวัดนครราชสีมา ลูกคลื่นลอนต่ำมีความสูงประมาณ ๓๐๐ – ๕๐๐ เมตร จากระดับน้ำทะเลปานกลาง ในพื้นที่ บางส่วนของอำเภอเมืองชัยภูมิ อำเภอหนองบัวระเหว อำเภอบ้านเขว้า อำเภอแก้งคร้อ อำเภอเทพสถิต อำเภอ บำเหน็จณรงค์ อำเภอเกษตรสมบูรณ์ อำเภอบ้านแท่น จังหวัดชัยภูมิ พื้นที่ลูกคลื่นลอนตื้น ที่มีความสูงประมาณ

๑๕๐ – ๒๐๐ เมตร จากระดับน้ำทะเลปานกลาง บริเวณอำเภอประโคนชัย อำเภอพลับพลาชัย อำเภอเมืองบุรีรัมย์ อำเภอห้วยราช อำเภอคูเมือง อำเภอลำปลายมาศ อำเภอกระสัง อำเภอบ้านด่าน บางส่วนของอำเภอนางรอง อำเภอหนองกี่ อำเภอหนองหงส์ อำเภอสตึก อำเภอพุทไธสง อำเภอนาโพธิ์ อำเภอบ้านใหม่ชัยพนธ์ อำเภอขาม อำเภอแคนดง อำเภอเฉลิมพระเกียรติ จังหวัดบุรีรัมย์

ขนาดพื้นที่ : จากการรวบรวมข้อมูลของกรมพัฒนาที่ดินพบว่าพื้นที่ทั้ง ๔ จังหวัดมีพื้นที่รวมกันทั้งหมดประมาณ ๕๑,๗๒๐.๑๙๒ ตารางกิโลเมตร หรือประมาณ ๓๒,๓๒๓,๘๖๙ ไร่ ซึ่งคิดเป็นร้อยละ ๓๐.๖๓ ของภาค ตะวันออกเฉียงเหนือ (๑๖๘,๘๕๔ ตารางกิโลเมตร) และคิดเป็นพื้นที่ร้อยละ ๑๐.๐๘ ของพื้นที่ทั้งประเทศ (๕๑๓,๑๑๕ ตารางกิโลเมตร) โดยจังหวัดนครราชสีมามีพื้นที่มากที่สุด รองลงมาได้แก่ จังหวัดชัยภูมิ บุรีรัมย์ และสุรินทร์ ตามลำดับ ปรากฏตามตารางที่ ๑ และภาพประกอบ ข้างทำยนี้

ตารางที่ 1 : แสดงพื้นที่ครอบคลุมของกลุ่มจังหวัด

จังหวัด	เนื้อที่		ร้อยละ (ของกลุ่มจังหวัด)
	ตร.กม.	ไร่	
นครราชสีมา	20,493.964	12,808,727	39.57
ชัยภูมิ	12,778.287	7,986,429	24.67
บุรีรัมย์	10,323.885	6,451,178	20.07
สุรินทร์	8,124.056	5,077,535	15.69
รวม (กลุ่มจังหวัด)	51,720.192	32,323,869	100.00
ภาคอีสาน	168,854.000	105,533,963	
ประเทศ	513,115.000	320,696,887	-

ที่มา : ข้อมูลเนื้อที่ (ตร.กม.) จากเว็บไซต์สารานุกรมเสรี ข้อมูลเนื้อที่ (ไร่) จากกรมพัฒนาที่ดิน กระทรวงเกษตรและสหกรณ์

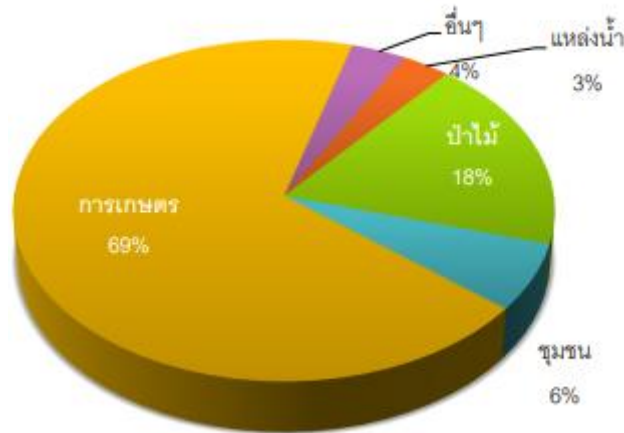
๑.๓ ภูมิอากาศ มีอากาศร้อนชื้นสลับกับแล้ง แบ่งเป็น ๓ ฤดู คือ ฤดูร้อน ช่วงเดือนกุมภาพันธ์-พฤษภาคม อากาศจะร้อนและแห้งแล้งมาก จังหวัดที่มีอุณหภูมิสูงสุด คือ อุตรธานี ฤดูฝน ช่วงเดือนพฤษภาคม-ตุลาคม ได้รับอิทธิพลของลมมรสุมตะวันตกเฉียงใต้ ทำให้มีฝนตกเป็นบริเวณกว้าง แต่มีแนวเทือกเขาตงพญาเย็น และสันกำแพง กั้นลมฝนจากมรสุมตะวันตกเฉียงใต้ ส่งผลให้พื้นที่แอ่งโคราช ซึ่งเป็นเขตเงาฝนจึงมีสภาพแห้งแล้งกว่าแอ่งสกลนคร จังหวัดที่มีฝนตกมากที่สุด คือ นครพนม ฝนตกน้อยที่สุด คือ นครราชสีมา ฤดูหนาว ช่วงเดือนพฤศจิกายน-กุมภาพันธ์ อากาศหนาวเย็น ได้รับอิทธิพลของลมมรสุมตะวันออกเฉียงเหนือจากประเทศจีน จังหวัดที่มีอุณหภูมิต่ำสุด คือ จังหวัดเลย

๑.๔ การใช้ประโยชน์ที่ดิน กลุ่มจังหวัดภาคตะวันออกเฉียงเหนือตอนล่าง ๑ มีการใช้ประโยชน์ที่ดินอันดับ ๑ คือเป็นพื้นที่เกษตรกรรม จำนวน ๒๒,๑๖๔,๒๙๘ ไร่ คิดเป็นร้อยละ ๖๙ ของพื้นที่กลุ่มจังหวัด รองลงมา เป็นพื้นที่ป่าไม้ จำนวน ๕,๙๔๓,๔๕๙ ไร่ คิดเป็นร้อยละ ๑๘ ของพื้นที่กลุ่มจังหวัด และพื้นที่ชุมชนและสิ่งก่อสร้าง จำนวน ๒,๐๕๓,๑๙๓ ไร่ คิดเป็นร้อยละ ๖ พื้นที่แหล่งน้ำ จำนวน ๑,๐๑๓,๐๖๖ ไร่ คิดเป็นร้อยละ ๓ ปรากฏตาม ตารางที่ ๓ และกราฟที่ ๑ ข้างทำยนี้

ตารางที่ 3 : แสดงการใช้ประโยชน์ที่ดินประเภทต่างๆ พ.ศ. 2562

การใช้ประโยชน์ ที่ดิน ประเภทต่างๆ	พื้นที่ (ไร่)				
	กลุ่มจังหวัด	นครราชสีมา	ชัยภูมิ	บุรีรัมย์	สุรินทร์
พื้นที่เกษตรกรรม	22,164,298	8,762,435	4,487,533	4,983,271	3,931,059
พื้นที่นา	11,804,218	3,806,040	1,624,610	3,208,085	3,165,483
พืชไร่	8,275,719	4,241,362	2,498,611	1,173,147	362,599
ไม้ผล	253,609	172,377	61,028	16,807	3,397
พืชสวน	37,438	32,175	1,469	2,938	856
ไม้ยืนต้น	1,612,341	381,858	278,625	564,614	387,244
พืชน้ำ	164	51	113	-	-
ปศุสัตว์	120,646	92,013	13,378	12,052	3,203
สถานที่เลี้ยงสัตว์น้ำ	42,002	21,318	8,538	5,328	6,818
เกษตรผสมผสาน/ไร่นาสวนผสม	18,161	15,241	1,161	300	1,459
พื้นที่ป่าไม้	5,943,459	2,180,633	2,699,505	619,364	443,957
พื้นที่แหล่งน้ำ	1,013,066	327,080	216,873	269,471	199,642
น้ำธรรมชาติ	490,426	143,092	128,505	128,244	90,585
น้ำที่สร้างขึ้น	522,640	183,988	88,368	141,227	109,057
พื้นที่ชุมชนและสิ่งก่อสร้าง	2,053,193	943,964	303,872	461,834	343,523
ตัวเมืองและย่านการค้า	151,260	72,694	29,364	27,491	21,711
สถานที่ราชการและสถาบัน	305,711	160,602	30,741	64,404	49,964
หมู่บ้านบนพื้นราบ	1,396,379	596,041	227,122	329,234	243,982
นันทนาการ	87,356	78,019	4,012	3,298	2,027
สิ่งก่อสร้างเกี่ยวกับ คมนาคม และสถานีน้ำมัน	85,329	22,800	3,164	35,896	23,469
ลานตากและแหล่งรับซื้อ ทางการเกษตร	22,991	12,114	7,992	1,184	1,701
สุสาน ป่าช้า	4,167	1,694	1,477	327	669
พื้นที่อุตสาหกรรม	112,074	72,025	14,361	14,659	11,029
พื้นที่เบ็ดเตล็ด	1,030,006	516,697	263,514	102,180	147,615
พื้นที่ร้าง	7,773	5,893	771	399	710
รวม	32,323,869	12,808,727	7,986,429	6,451,178	5,077,535

กราฟที่ 1 :การใช้ประโยชน์ที่ดิน



๑.๕ ทรัพยากรธรรมชาติ

๑.๕.๑ ดิน สภาพดินเป็นดินทรายไม่อุ้มน้ำ ทำให้ขาดแคลนน้ำ และขาดธาตุอาหาร ได้ดินมีเกลือหิน ทำให้ดินเค็ม จึงมีข้อจำกัดต่อการใช้ที่ดินเพื่อการเกษตร มีการแทรกดันของเกลือหินกระจายอยู่ทั่วไป ทำให้เกิดดินเค็มและน้ำเค็ม ลักษณะดิน เป็นดินที่มีศักยภาพปานกลาง ถึงต่ำ สำหรับทำการเกษตร ดินที่เหมาะสมสำหรับการปลูกข้าวจะอยู่ใกล้ลุ่มน้ำ และพื้นที่น้ำขังในฤดูฝน กลุ่มจังหวัดมีกลุ่มแร่ธาตุที่สำคัญ โดยแบ่งเป็น

๑) กลุ่มแร่เพื่อการพัฒนาสาธารณสุขอุปโภคพื้นฐานและ โครงการขนาดใหญ่ของรัฐ มีกลุ่มย่อยคือ กลุ่มแร่เพื่อการก่อสร้าง เช่น หินปูน หินบะซอลต์ หินแกรนิต หินอ่อน หินทราย หินกาบ ดินลูกรัง กรวด ทรายก่อสร้าง กลุ่มแร่เพื่ออุตสาหกรรมซีเมนต์ เช่น หินปูน

๒) กลุ่มแร่ เพื่อสนับสนุนเศรษฐกิจและอุตสาหกรรม เช่น ดินเหนียวสี เกลือหิน หินทรายแกละสลัก และ

๓) กลุ่มแร่ เพื่อการเกษตร เช่น โพแทช โดโลไมต์ ซึ่งกลุ่มจังหวัดมีแร่ธาตุที่สำคัญ ปรากฏตามตารางที่ ๒ ข้างทำยนี้

ตารางที่ 2 : แสดงชนิดแร่ธาตุสำคัญที่ปรากฏอยู่ในกลุ่มจังหวัด

จังหวัด	ชนิดแร่ธาตุ	พบมากในพื้นที่
นครราชสีมา	หินปูน	อำเภอปากช่อง
	หินบะซอลต์	อำเภอโชคชัย
	หินแกรนิต	อำเภอวังน้ำเขียว
	หินอ่อน	อำเภอปากช่อง
	หินกาบ/หินชนวน	อำเภอปากช่อง
	หินทราย	อำเภอปากช่อง อำเภอสีคิ้ว อำเภอด่านขุนทด
	หินฮอร์นเบลนไต์	อำเภอวังน้ำเขียว
	ทรายก่อสร้าง	อำเภอเมืองนครราชสีมา โนนสูง เฉลิมพระเกียรติ จักราช พิมาย ชุมพวง เมืองยาง ลำทะเมนชัย
	ดินลูกรังและกรวด	อำเภอเมืองนครราชสีมา อำเภอโนนสูง
เหล็กแมกนีไทด์ - เอมอริ	อำเภอวังน้ำเขียว	

จังหวัด	ชนิดแร่ธาตุ	พบมากในพื้นที่
	ดินเหนียวสี	ต.ด่านเกวียน อ.โชคชัย
	เกลือหิน (โคมเกลือ)	อ.โนนไทย โนนสูง ขามสะแกแสง คง เกลิมพระเกียรติ ด่านขุนทด ประทาย พระทองคำ
	เกลือหิน (แอ่งเกลือ)	อ.โนนไทย โนนสูง ขามสะแกแสง คง เกลิมพระเกียรติ เมืองนครราชสีมา พิมาย ด่านขุนทด ประทาย พระทองคำ
	โพแทช	อ.โนนไทย โนนสูง ขามสะแกแสง คง
	โคโลไมต์	อำเภอบางบาล
ชัยภูมิ	หินปูน	อำเภอกักตุนผล อำเภอนองบัวแดง อำเภอกอนสาร
	หินทรายประดับ	อำเภอบัวชุม อำเภอนองบัวระเหว
	ดินสี	อำเภอบัวชุม อำเภอนองบัวระเหว
	ดินลูกรังและกรวด	อำเภอบัวชุม อำเภอบ้านแท่น อำเภอนองบัวระเหว
	เกลือหิน	อำเภอบึงสามพัน อำเภอบำเหน็จณรงค์ อำเภอกอนสวรรค์ อำเภอบัวชุม อำเภอนองบัวระเหว
	โพแทช	อำเภอบึงสามพัน อำเภอบำเหน็จณรงค์ อำเภอกอนสวรรค์ อำเภอบัวชุม อำเภอนองบัวระเหว
บุรีรัมย์	หินบะซอลต์	อำเภอบึงสามพัน อำเภอกอนสวรรค์ อำเภอนางรอง
	เกลือหิน	อำเภอบึงสามพัน อำเภอกอนสวรรค์
	ดินลูกรัง	อำเภอบ้านกรวด อำเภอประโคนชัย อำเภอนอก
	หินทราย	อำเภอบัวชุม อำเภอนอก
	โพแทช	อำเภอบึงสามพัน อำเภอบ้านใหม่ไชยพจน์
สุรินทร์	หินบะซอลต์	อำเภอบึงสามพัน อำเภอปราสาท
	เกลือหิน	อำเภอบึงสามพัน อำเภอท่าตูม อำเภอรัตนบุรี

ที่มา : โครงการจำแนกเขตเพื่อการจัดการด้านธรณีวิทยาและทรัพยากรธรณีรายจังหวัด ประจำปีงบประมาณ พ.ศ. 2553 กรมทรัพยากรธรณี กระทรวงทรัพยากรธรรมชาติและสิ่งแวดล้อม

๑.๕.๒ แหล่งน้ำ มีลุ่มน้ำขนาดใหญ่ ๓ ลุ่ม ได้แก่ แม่น้ำชี มีความยาวประมาณ ๗๖๕ กิโลเมตร ยาวที่สุดในประเทศไทย มีต้นน้ำที่ทิวเขาเพชรบูรณ์ และไหลไปรวมกับแม่น้ำมูลที่จังหวัดอุบลราชธานี แม่น้ำมูล มีความยาวประมาณ ๖๔๑ กิโลเมตร ต้นน้ำอยู่ที่เทือกเขาสนกำแพงแล้วไหลลงสู่แม่น้ำโขงที่จังหวัดอุบลราชธานี นอกจากนี้ยังมีลำน้ำสาขาย่อย ได้แก่ ลำปาว ลำน้ำอูน ลำน้ำสงคราม ลำเสียว ลำน้ำเลย ลำน้ำพอง และลำตะคอง รวมทั้งแหล่งน้ำธรรมชาติขนาดใหญ่ ที่กระจายอยู่ในพื้นที่ เช่น หนองหาร (สกลนคร) และ บึงละหาน (ชัยภูมิ) นอกจากนี้ยังมีแหล่งน้ำบาดาล มีปริมาณน้ำในเกณฑ์เฉลี่ย ๕-๑๐ ลูกบาศก์เมตรต่อชั่วโมง ที่ความลึกของบ่อประมาณ ๓๐ เมตร คุณภาพของน้ำบาดาลมีตั้งแต่เค็มจัด กร่อย และจืด เนื่องจากพื้นที่ในแอ่งโคราชและแอ่งสกลนครจะรองรับด้วยหินเกลือ หากเจาะน้ำบาดาลลึกเกินไปอาจเจอน้ำเค็ม

๑.๕.๓ ป่าไม้ ในปี ๒๕๖๐ ภาคตะวันออกเฉียงเหนือมีพื้นที่ป่าไม้ จำนวน ๑๕.๖๖ ล้านไร่ คิดเป็นร้อยละ ๑๔.๙ ของพื้นที่ภาค หรือร้อยละ ๑๕.๓ ของพื้นที่ป่าไม้ทั่วประเทศ ซึ่งยังต่ำกว่าค่าเป้าหมาย ในการรักษาสมดุลของระบบนิเวศที่จะต้องมียพื้นที่ป่าไม้ร้อยละ ๔๐ ของพื้นที่ ส่วนใหญ่มีลักษณะเป็น ป่าเบญจพรรณ

๒. โครงข่ายคมนาคมขนส่งและบริการสาธารณูปโภค

๒.๑ โครงข่ายถนน เชื่อมโยงกับโครงข่ายหลักของประเทศและเชื่อมโยงสู่ประเทศเพื่อนบ้าน สปป.ลาว กัมพูชา และสามารถเชื่อมโยงไปยังเวียดนามและจีนตอนใต้

(๑) ทางหลวงสายต่างๆ ในกลุ่มจังหวัด :ระบบคมนาคมขนส่งในพื้นที่กลุ่มจังหวัดมีถนนสายสำคัญหลายสาย มีทางหลวงแผ่นดินสายหลักและสายรอง ที่เชื่อมโยงระหว่างจังหวัด และภายในจังหวัด ทำให้การคมนาคมขนส่งในกลุ่มจังหวัดมีประสิทธิภาพสามารถเดินทางได้อย่างสะดวก โดยมีเส้นทางสำคัญดังนี้

- ทางหลวงแผ่นดินหมายเลข ๒ หรือ ถนนมิตรภาพ

- ทางหลวงแผ่นดินหมายเลข๒๔,๒๐๑,๒๐๒,๒๐๕,๒๐๖,๒๐๗,๒๐๘,๒๐๙,๒๑๔,๒๑๕,๒๑๖,๓๐๔ และ ๓๔๘ นอกจากนี้กลุ่มจังหวัดยังมีทางหลวงสายอาเซียนพาดผ่าน ได้แก่

- สาย AH ๑๒ ผ่านสะพานมิตรภาพไทย/ลาว - หนองคาย - อุดรธานี- อ.น้ำพอง - ขอนแก่น - อ.บ้านไผ่ - อ.พล - จังหวัดนครราชสีมา - อ.สูงเนิน - อ.สีคิ้ว - อ.มวกเหล็ก - จังหวัดสระบุรี - หินกอง - รังสิต - กรุงเทพฯ รวมระยะทาง ๕๑๑.๕ กิโลเมตร

- สาย AH ๑๒๑ ผ่านมุกดาหาร - อำนาจเจริญ - ยโสธร - อ.สุวรรณภูมิ -อ.พยัคฆภูมิพิสัย - บุรีรัมย์ - อ.นางรอง - อ.สัมปอ - บ.ช่องตะโก รวมระยะทาง ๔๕๘.๕กิโลเมตร

๒.๒ รถไฟ

: เส้นทางรถไฟที่ผ่านกลุ่มจังหวัด คือ รถไฟสายตะวันออกเฉียงเหนือ (ประกอบด้วย เส้นทางกรุงเทพฯ - อุบลราชธานี, กรุงเทพฯ - หนองคาย, เส้นทางลำชี - อุบลราชธานี, เส้นทางนครราชสีมา - อุบลราชธานี, เส้นทางกรุงเทพฯ - ศรีสะเกษ)

จังหวัดนครราชสีมา มีเส้นทางรถไฟสายตะวันออกเฉียงเหนือผ่าน ๒ สาย คือ

- เส้นทางกรุงเทพมหานคร - จังหวัดอุบลราชธานี

- เส้นทางกรุงเทพมหานคร - จังหวัดหนองคาย

รถไฟทั้งสองสายจะแยกกันที่ชุมทางจระจังหวังนครราชสีมา นอกจากนี้ยังมีรถไฟอีกสายหนึ่งโดยแยกที่ชุมทางแก่งคอย คือ สายอำเภอแก่งคอย จังหวัดสระบุรี - อำเภอบัวใหญ่ จังหวัดนครราชสีมา โดยจังหวัดนครราชสีมา มีสถานีรถไฟ รวม ๓๘ สถานี และ ๒ ชุมทาง รวม ๔๐ สถานี สถานีหลักในการขนส่งผู้โดยสารและสินค้าคือ สถานี นครราชสีมา และสถานีชุมทางบัวใหญ่

จังหวัดชัยภูมิ มีเส้นทางรถไฟผ่านพื้นที่ทางตอนใต้ของจังหวัดซึ่งเป็นเส้นทางระหว่าง อำเภอแก่งคอยจังหวัด สระบุรี - อำเภอบัวใหญ่ จังหวัดนครราชสีมา - อำเภอเทพสถิต - บำเหน็จณรงค์ - จัตุรัส จังหวัดชัยภูมิ ซึ่งมี สถานีรถไฟรวม ๖ สถานี มีขบวนรถไฟผ่านสถานีรถไฟอำเภอบำเหน็จณรงค์ และอำเภอจัตุรัส

จังหวัดบุรีรัมย์ มีเส้นทางรถไฟผ่าน คือ เส้นทางกรุงเทพมหานคร - จังหวัดอุบลราชธานี กรุงเทพฯ - สุรินทร์

จังหวัดสุรินทร์ มีเส้นทางรถไฟสายตะวันออกเฉียงเหนือผ่านทางตอนบนของจังหวัด โดยมีเส้นทางผ่าน ๑ สาย คือ เส้นทางกรุงเทพมหานคร - อุบลราชธานี

๒.๓ สนามบิน

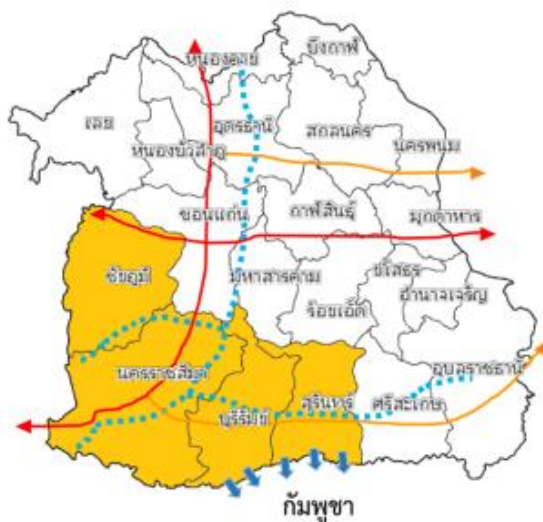
ท่าอากาศยาน	สายการบิน	เส้นทางการบิน (Route)		เวลาออก	เวลาถึง	อัตรา ค่าโดยสาร (บาท)
		เริ่มต้น	ปลายทาง			
บุรีรัมย์	NOK AIR	กรุงเทพฯ (DMK)	บุรีรัมย์ (BFV)	07.25 น.	08.25 น.	1,140 - 3,479
	NOK AIR	บุรีรัมย์ (BFV)	กรุงเทพฯ (DMK)	08.55 น.	09.55 น.	1,140 - 3,479
บุรีรัมย์	AirAsia	กรุงเทพฯ (DMK)	บุรีรัมย์ (BFV)	08.00 น.	09.00 น.	1,268 - 3,120
	AirAsia	บุรีรัมย์ (BFV)	กรุงเทพฯ (DMK)	09.30 น.	10.30 น.	1,268 - 3,120
บุรีรัมย์	AirAsia	กรุงเทพฯ (DMK)	บุรีรัมย์ (BFV)	13.00 น.	14.00 น.	1,268 - 3,120
	AirAsia	บุรีรัมย์ (BFV)	กรุงเทพฯ (DMK)	14.25 น.	15.25 น.	1,268 - 3,120
บุรีรัมย์	NOK AIR	กรุงเทพฯ (DMK)	บุรีรัมย์ (BFV)	13.55 น.	14.55 น.	1,140 - 3,479
	NOK AIR	บุรีรัมย์ (BFV)	กรุงเทพฯ (DMK)	15.25 น.	16.25 น.	1,140 - 3,479

ที่มา : สำนักงานจังหวัดบุรีรัมย์ ปี พ.ศ. 2567

๒.๔ ด้านชายแดน

จังหวัด	จุดผ่านแดนถาวร	จุดผ่อนปรน	พื้นที่ของไทย	พื้นที่ของกัมพูชา
บุรีรัมย์		✓	จุดผ่อนปรนช่องสายตะกู บ้านสายโท 6 ใต้ ตำบลจันทเพชร อำเภอบ้านกรวด	บ้านจู้บโก๊ก ตำบลอำปอ อำเภอบัณเฑียร อำเภอบึงนาราง จังหวัดอุดรธานี (ด้านชายแดน)
สุรินทร์	✓		ด่านช่องจอม บ้านด่านพัฒนา	บ้านโอรส์เสม็ด อำเภอสำโรง จังหวัดอุดรธานี (ด้านชายแดนสากล)

ที่มา : ข้อมูลจากสำนักงานจังหวัดในกลุ่มจังหวัด



- พื้นที่กลุ่มจังหวัดภาคตะวันออกเฉียงเหนือตอนล่าง 1**
ทางหลวงแผ่นดินหมายเลข ๒ (ถนนมิตรภาพ)
- เชื่อมเข้าสู่สปป.ลาว เป็นเส้นทางในการขนส่งสินค้าออกไปนอกประเทศ (ไทย-ลาว-เวียดนาม)
- เส้นทางแนวระเบียงเศรษฐกิจตะวันออก-ตะวันตก**
- เชื่อมโยงกิจกรรมทางเศรษฐกิจ เพิ่มรายได้และลดความยากจนในพื้นที่ตามแนว
- เพิ่มขนาดตลาดเศรษฐกิจ เพื่อดึงดูดให้นักลงทุนเข้ามาลงทุนมากขึ้น
- ทางรถไฟสายภาคตะวันออกเฉียงเหนือ**
- สนับสนุนการพัฒนากิจกรรมทางเศรษฐกิจในพื้นที่
- เป็นเส้นทางในการส่งสินค้าไปยังหนองคายเพื่อส่งข้ามไปยังสปป.ลาว
- ชายแดนที่ติดกับกัมพูชา**
- เกิดประโยชน์ต่อการค้า การลงทุน ส่งผลให้อัตราการเจริญเติบโตของรายได้ในพื้นที่สูงขึ้น

ที่มา: กระทรวงมหาดไทย

๒๕

๒.๕ แผนงานพัฒนาโครงสร้างพื้นฐานขนาดใหญ่ที่อยู่ระหว่างดำเนินการในภาค ได้แก่ รถไฟความเร็วสูง (ช่วงกรุงเทพฯ-นครราชสีมา ช่วงนครราชสีมา-หนองคาย) รถไฟทางคู่ (ช่วงชุมทางถนนจิระ-ขอนแก่น ช่วงขอนแก่น-หนองคาย ช่วงจิระ-อุบลราชธานี) ทางหลวงพิเศษระหว่างเมืองและทางพิเศษ (ช่วงบางปะอิน-นครราชสีมา ช่วงระยอง-เศรษฐกิจ EWEC ด้านตะวันออก)

๒.๖ บริการสาธารณูปโภค

๒.๖.๑ ไฟฟ้า

ข้อมูลปี ๒๕๖๕ จำนวนผู้ใช้ไฟฟ้ามีจำนวนทั้งสิ้น ๒,๑๓๓,๖๔๘ ราย เพิ่มขึ้นจากปี พ.ศ. ๒๕๖๔ ที่มีผู้ใช้ไฟฟ้า ๒,๐๙๕,๖๔๙ ราย ทำให้กระแสไฟฟ้าที่จำหน่ายมากขึ้น เป็นจำนวนทั้งสิ้น ๙,๔๘๒,๑๐๗,๐๔๖ กิโลวัตต์/ชั่วโมง โดยจำหน่ายให้กับกิจการขนาดใหญ่มากที่สุด ๓,๖๐๙,๕๕๐,๖๗๑ กิโลวัตต์/ชั่วโมง รองลงไปเป็นบ้านอยู่อาศัย กิจการขนาดกลาง กิจการขนาดเล็ก กิจการขนาดกลาง และอื่นๆ ตามลำดับ

๒.๖.๒ ประปา

ข้อมูลปี ๒๕๖๔ กลุ่มจังหวัดภาคตะวันออกเฉียงเหนือตอนล่าง ๑ มีกำลังการผลิตน้ำประปาในพื้นที่ทั้งสิ้น ๑๐๓.๓๐๐๐ ล้านลูกบาศก์เมตร น้อยกว่าปีก่อน ที่มีปริมาณการผลิต ๑๒๘.๕๐๐๐ ลูกบาศก์เมตร มีปริมาณที่จำหน่ายแก่ผู้ใช้ ๘๙.๗๐๐๐ ล้านลูกบาศก์เมตร คิดเป็นร้อยละ ๘๖.๘๓ ของปริมาณน้ำที่ผลิตได้ ทั้งนี้มีจำนวนผู้ใช้ทั้งสิ้น ๓๙๕,๕๕๘ ราย ซึ่งมีปริมาณเพิ่มขึ้นจากปีก่อน

๓. สภาพเศรษฐกิจและรายได้

สรุปภาวะเศรษฐกิจไทย ประจำเดือนเดือนพฤษภาคม พ.ศ. ๒๕๖๗ ข้อมูลจากธนาคารแห่งประเทศไทย วิเคราะห์ไว้ว่า เศรษฐกิจไทยอยู่ในทิศทางขยายตัว โดยชะลอลงบ้างหลังจากเร่งไปในเดือนก่อน ทั้งการส่งออกสินค้า การผลิตภาคอุตสาหกรรม และการลงทุนภาคเอกชน อย่างไรก็ตาม ภาคบริการที่เกี่ยวข้องกับการท่องเที่ยวยังเพิ่มขึ้นต่อเนื่อง และการบริโภคภาคเอกชนเพิ่มขึ้นจากเดือนก่อนเล็กน้อย ด้านการใช้จ่ายภาครัฐกลับมาขยายตัวสูงทั้งรายจ่ายประจำและลงทุนภายหลัง พ.ร.บ. งบประมาณปี ๒๕๖๗ มีผลบังคับใช้ประกอบกับรายจ่ายลงทุนในโครงการด้านโครงสร้างพื้นฐานของรัฐวิสาหกิจขยายตัว เสถียรภาพเศรษฐกิจ อัตราเงินเฟ้อทั่วไปเพิ่มขึ้นในหมวดพลังงานและหมวดอาหารสด จากผลของ ฐานค่าไฟฟ้าในปีก่อนที่ต่ำจากมาตรการช่วยเหลือของภาครัฐ และราคาน้ำมันดีเซลที่เพิ่มขึ้นตามการทยอยลด มาตรการของภาครัฐ ประกอบกับราคาเนื้อสัตว์และผักเพิ่มขึ้นตามผลผลิตที่ออกสู่ตลาดน้อยลงขณะที่อัตราเงินเฟ้อพื้นฐานเพิ่มขึ้นเล็กน้อยจากเดือนก่อน สำหรับดุลบัญชีเดินสะพัดเกินดุลจากดุลการค้าเป็นสำคัญ ขณะที่ ดุลบริการ รายได้ และเงินโอนขาดดุล ด้านตลาดแรงงานปรับดีขึ้นจากเดือนก่อนทั้งในภาคบริการและการผลิต ภาวะเศรษฐกิจการเงินภาคตะวันออกเฉียงเหนือ ปี ๒๕๖๖ เศรษฐกิจภาคตะวันออกเฉียงเหนือ หดตัวจากปีก่อน ตามการบริโภคที่หดตัว จากรายได้ที่ลดลง ทั้งในและนอกภาคเกษตรรวมถึงผลของมาตรการกระตุ้นการใช้จ่ายของภาครัฐที่น้อยกว่าปีก่อน และค่าครองชีพที่อยู่ในระดับสูงยังกดดันการบริโภคโดยรวม ด้านการผลิตภาคอุตสาหกรรมเพื่อการส่งออกหดตัว ตามความต้องการของประเทศคู่ค้าที่ชะลอตัว อย่างไรก็ตาม ภาคการบริการท่องเที่ยวที่ฟื้นตัวเป็นแรงส่งสำคัญ ในการพยุง เศรษฐกิจอีสาน แม้ยังมีสัดส่วนน้อย การอุปโภคบริโภค กลับมาหดตัว ตามการใช้จ่ายในหมวดยานยนต์ โดยเฉพาะรถกระบะที่หดตัวสูงจากรายได้ที่ลดลงและความระมัดระวังในการพิจารณาสินเชื่อของสถาบันการเงิน สินค้าอุปโภคบริโภคและ กิ่งคองหดตัว จากผลของมาตรการภาครัฐที่น้อยกว่าปีก่อน และค่าครองชีพที่อยู่ในระดับสูง ขณะที่สินค้า บริการขยายตัวตามการจัดกิจกรรมทางเศรษฐกิจที่มีขนาดใหญ่และกระจายตัวมากขึ้น การลงทุนภาคเอกชน หดตัวต่อเนื่อง ตามการลงทุนด้านเครื่องจักรและอุปกรณ์ที่หดตัวจากการ นำเข้าสินค้าทุนประเภทอะไหล่เครื่องจักร

สอดคล้องกับภาคการผลิตเพื่อการส่งออกที่หดตัวตามเศรษฐกิจ ประเทศคู่ค้า รวมถึงยอดจำหน่ายรถยนต์เชิงพาณิชย์ที่กลับมาหดตัวสูงหลังจากเร่งไปในช่วงเกิดโควิด-๑๙ การค้าผ่านด่านศุลกากร กลับมาขยายตัว ตามการเปิดประเทศของจีนเป็นสำคัญ หลังผ่อนคลาย มาตรการ Zero-Covid ที่เข้มงวดในปีก่อนส่งผลให้การส่งออกขยายตัว ตามสินค้าทุเรียนสด และชิ้นส่วน คอมพิวเตอร์ การนำเข้า ขยายตัว ตามสินค้าหมวดชิ้นส่วนอิเล็กทรอนิกส์ เคมีภัณฑ์ คอมพิวเตอร์ เครื่องจักร และอุปกรณ์ รายได้เกษตรกร กลับมาหดตัว จากผลผลิตมันสำปะหลังที่หดตัวหลังได้รับผลกระทบจากโรคใบด่าง และอ้อยที่หดตัวตามผลผลิตที่ลดลงในช่วงต้นปี ตามการใส่ปุ๋ยที่ลดลงเนื่องจากราคาปุ๋ยแพงและการเปิดหีบ ลำข้าวในช่วงปลายปี ขณะที่ด้านราคาทรงตัว ภาคอุตสาหกรรมกลับมาหดตัว ตามการผลิตชิ้นส่วนอิเล็กทรอนิกส์ สิ่งทอ จากความต้องการของ ประเทศคู่ค้าที่ชะลอตัว น้ำตาลทรายดิบและแป้งมันสำปะหลังหดตัวตามผลผลิตที่ลดลง ขณะที่การผลิต ยางพาราแปรรูปขยายตัวตามคำสั่งซื้อ การท่องเที่ยว ขยายตัวต่อเนื่อง ตามการฟื้นตัวของกิจกรรมกระตุ้นการท่องเที่ยวที่มีทั้งขนาดใหญ่ และจำนวนวันจัดงานมากขึ้น ส่งผลให้ผู้เยี่ยมเยือนทั้งคนไทยและต่างชาติเพิ่มขึ้น รวมทั้งอัตราการเข้าพักแรม สูงกว่าปีก่อน และเป็นที่น่าสังเกตว่า จำนวนนักท่องเที่ยวต่างชาติสูงกว่าช่วงก่อนโควิด-๑๙ แล้ว อัตราเงินเฟ้อ ลดลง ตามราคาพลังงาน น้ำมันเชื้อเพลิง ๙๑ ๙๕ ดีเซล ค่าไฟฟ้า และอาหารสด เนื้อสัตว์ เป็ด ไก่ และไข่ การจ้างงาน ปรับดีขึ้นตามจำนวนผู้ประกันตามมาตรา ๓๓ ที่ปรับเพิ่มขึ้น สอดคล้องกับจำนวน ผู้ขอรับสิทธิประโยชน์ว่างงานใหม่ตามมาตรา ๓๘ ที่ลดลง แนวโน้มเศรษฐกิจภาคตะวันออกเฉียงเหนือ เศรษฐกิจปี ๒๕๖๗ คาดว่า ขยายตัวเล็กน้อยจากปีก่อน ตามการอุปโภคบริโภคที่ทยอยฟื้นตัว จากการจัดกิจกรรมทางเศรษฐกิจที่มีขนาดใหญ่มากขึ้น และความเชื่อมั่น ผู้บริโภคที่ปรับดีขึ้น แต่ค่าครองชีพและภาระหนี้ครัวเรือนที่อยู่ในระดับสูงยังคงกดดันกำลังซื้อโดยรวม ประกอบ กับรายได้เกษตรกรมีแนวโน้มหดตัวตามการชะลอตัวของราคาเป็นสำคัญ

๓.๑ ภาพรวมเศรษฐกิจ

ภาพรวมเศรษฐกิจกลุ่มจังหวัดภาคตะวันออกเฉียงเหนือตอนล่าง ๑ (๑) ผลิตภัณท์มวลรวมกลุ่มจังหวัดภาคตะวันออกเฉียงเหนือตอนล่าง ๑ (GROSS PROVINCIAL CLUSTER PRODUCT AT CURRENT MARKET PRICES) ระหว่างปี พ.ศ. ๒๕๕๖ – ๒๕๖๖ หรือ ๑๐ ปีที่ผ่านมา มีแนวโน้มเพิ่มขึ้น โดยผลิตภัณท์มวลรวมกลุ่มจังหวัดฯ ณ ประจำปี พ.ศ. ๒๕๖๕ มีมูลค่า ๖๐๒,๖๒๐ ล้านบาท เพิ่มขึ้นจากปีก่อนหน้า ที่มีมูลค่า ๕๗๑,๒๓๒ ล้านบาท อยู่จำนวน ๓๑,๒๘๗ ล้านบาท คิดเป็นร้อยละ ๕.๔๘ และเป็น อันดับที่ ๖ จาก ๑๘ กลุ่มจังหวัด

๔. ประชากรและสังคม

๔.๑ ประชากร

สัดส่วน แนวโน้มประชากรและความหนาแน่น : จากข้อมูลของสำนักบริหารการทะเบียน กรมการปกครอง กระทรวงมหาดไทย ปี ๒๕๖๖ ปรากฏว่ากลุ่มจังหวัด “นครชัยบุรีรินทร์” มีประชากรจำนวน ๖,๖๘๐,๒๔๔ คน แบ่งเป็นเพศชาย ๓,๒๙๔,๔๖๒ คน เพศหญิง ๓,๓๘๕,๗๘๒ คน ลดลงจากปี ๒๕๖๕ จำนวน ๑๗,๕๖๔ คน โดยมีความหนาแน่นของประชากรในพื้นที่กลุ่มจังหวัด คิดเป็น ๑๒๙ คน/ตารางกิโลเมตร และเมื่อเทียบความ หนาแน่นของประชากรในพื้นที่ประเทศ คิดเป็น ๑๓ คน/ตารางกิโลเมตร

ประเภท	จำนวนประชากร (คน)			ความหนาแน่นของ ประชากร (คน/ตร.กม.)
	ปี 2564	ปี 2565	ปี 2567	
ชาย	3,306,708	3,305,561	3,294,462	
หญิง	3,391,906	3,392,247	3,385,782	
รวมทั้งกลุ่มฯ	6,698,614	6,697,808	6,680,244	129
ประเทศ	65,197,783	66,090,475	64,785,909	13

ที่มา : สำนักบริหารการทะเบียน กรมการปกครอง กระทรวงมหาดไทย และที่ทำการปกครองจังหวัดในกลุ่มจังหวัด

๔.๒ แรงงาน

แรงงานส่วนใหญ่มีความรู้ระดับประถมศึกษา แรงงานระดับอาชีวะมีสัดส่วนน้อยมาก ในปี ๒๕๖๐ มีกำลังแรงงาน ๙.๖๓ ล้านคน ส่วนใหญ่อยู่ในภาคเกษตร ร้อยละ ๕๐.๗๗ ของกำลังแรงงาน ของภาค จำนวนแรงงานที่มีความรู้ระดับประถมลดลง จากร้อยละ ๕๗.๘ ในปี ๒๕๕๕ เป็นร้อยละ ๕๖.๔๘ ในปี ๒๕๖๐ มีความรู้ระดับมัธยมต้น เพิ่มขึ้นจากร้อยละ ๑๖.๐๒ ในปี ๒๕๕๕ เป็นร้อยละ ๑๗.๙ ในปี ๒๕๖๐ ระดับมัธยมปลาย เพิ่มขึ้นจากร้อยละ ๑๑.๘๗ ในปี ๒๕๕๕ เป็นร้อยละ ๑๑.๙๖ ในปี ๒๕๖๐ แรงงานระดับอาชีวะเพิ่มขึ้นเล็กน้อย จากร้อยละ ๒.๐๗ ในปี ๒๕๕๕ เป็นร้อยละ ๒.๐๙ ในปี ๒๕๖๐ ระดับอุดมศึกษา เพิ่มขึ้นจากร้อยละ ๗.๐๕ ในปี ๒๕๕๕ เป็นร้อยละ ๙.๕๖ ในปี ๒๕๖๐

๔.๓ การศึกษา

สถาบันการศึกษามีทุกระดับ โดยระดับอุดมศึกษามี ๕๓ แห่ง ครอบคลุมเกือบทุกจังหวัด แยกเป็น มหาวิทยาลัยของรัฐ ๓๖ แห่ง เอกชน ๑๐ แห่ง และสถาบันวิทยาลัยชุมชน ๗ แห่ง ในจำนวนนี้เป็นสถาบันวิจัย ๑๒ แห่ง ซึ่งมากที่สุดในประเทศ

๔.๔ สาธารณสุข

มีสถานบริการสาธารณสุขให้บริการครอบคลุมทั่วถึงทุกพื้นที่ ในปี ๒๕๖๐ มีจำนวนโรงพยาบาล รัฐบาล ๓๒๓ แห่ง ได้แก่ โรงพยาบาลชุมชน (รพช.) ๒๙๑ แห่ง โรงพยาบาลทั่วไป (รพท.) ๒๓ แห่ง โรงพยาบาล ศูนย์ (รพศ.) ๙ แห่ง และโรงพยาบาลส่งเสริมสุขภาพตำบล (รพ.สต.) จำนวน ๓,๔๗๗ แห่ง

๕. ทรัพยากรธรรมชาติ สิ่งแวดล้อม และภัยพิบัติ

๕.๑ สถานการณ์ด้านทรัพยากรธรรมชาติและสิ่งแวดล้อม

ทรัพยากรป่าไม้มีแนวโน้มลดลง ในปี ๒๕๖๐ ภาคตะวันออกเฉียงเหนือมีพื้นที่ป่าไม้ จำนวน ๑๕.๖ ๖ ล้านไร่ คิดเป็นร้อยละ ๑๔.๙ ของพื้นที่ภาค หรือร้อยละ ๑๕.๓ ของพื้นที่ป่าไม้ทั้งประเทศ ในช่วงปี ๒๕๕๖-๒๕๖๐ มีอัตราการเปลี่ยนแปลงของพื้นที่ป่าไม้ของภาคลดลงเฉลี่ยร้อยละ ๐.๒๔ เนื่องจาก การบุกรุกพื้นที่ป่าไม้ เพื่อการเกษตรที่เพิ่มมากขึ้น โดยจังหวัดที่มีพื้นที่ป่าไม้ต่อพื้นที่จังหวัดมากที่สุด ได้แก่ จังหวัดมุกดาหาร รองลงมา คือ จังหวัดชัยภูมิ จังหวัดเลย และจังหวัดอุบลราชธานี

๕.๒ สถานการณ์ด้านภัยพิบัติ การเกิดไฟป่ามีแนวโน้มเพิ่มขึ้น

ในช่วงปี ๒๕๕๖-๒๕๖๐ มีจำนวนการเกิดไฟป่าเพิ่มขึ้นเฉลี่ยร้อยละ ๘.๘ โดยปี ๒๕๖๐ เกิดไฟไหม้ป่า จำนวน ๘๗๘ ครั้ง พื้นที่ถูกไฟไหม้ ๙,๖๘๗ ไร่ ลดลงจาก ปี ๒๕๕๖ ที่มีจำนวน ๑,๕๗๔ ครั้ง และจำนวนพื้นที่ป่า ถูกไฟไหม้ ๑๙,๖๒๒ ไร่ ซึ่งเป็นปีที่เกิดไฟไหม้ป่ามากที่สุด โดยในระหว่างปี ๒๕๕๖- ๒๕๖๐ เกิดไฟไหม้ป่าเฉลี่ย ๑,๒๖๘.๘ ครั้งต่อปี คิดเป็นพื้นที่ที่ถูกไฟไหม้เฉลี่ย ๑๘,๗๔๑.๒ ไร่ต่อปี

๖. สถานะแวดล้อม

๖.๑ จุดแข็ง

๖.๑.๑ ที่ตั้งของภาคอยู่ในตำแหน่งศูนย์กลางของอนุภูมิภาคกลุ่ม แม่น้ำโขง (GMS) ซึ่งมีการเจริญเติบโตทางเศรษฐกิจอย่างรวดเร็ว โดยมีแนวชายแดนติดต่อกับ สปป.ลาว กัมพูชา และสามารถเชื่อมโยงต่อไปเวียดนามและจีนตอนใต้ได้อย่างสะดวก

๖.๑.๒ พื้นที่ทำการเกษตรมีมากที่สุดคิดเป็นร้อยละ ๔๒.๘ ของพื้นที่เกษตรประเทศ และมีพื้นที่ปลูกข้าวมากที่สุดโดยสามารถปลูกข้าวหอมมะลิคุณภาพดีที่สุดของประเทศ

๖.๑.๓ ทรัพยากรท่องเที่ยวมีความหลากหลาย อาทิ แหล่งท่องเที่ยวชากดึกดำบรรพ์ไดโนเสาร์ ยุคก่อนประวัติศาสตร์โบราณคดีบ้านเชียง อารยธรรมขอม ท่องเที่ยวเชิงนิเวศและธรรมชาติ และท่องเที่ยวเชิงกีฬาที่สามารถสร้างแรงดึงดูดนักท่องเที่ยวนานาชาติและนักท่องเที่ยวเฉพาะกลุ่มได้

๖.๑.๔ สถาบันวิจัยตั้งอยู่ในพื้นที่ ๑๒ แห่ง ซึ่งมีความสามารถเฉพาะทางที่โดดเด่น อาทิ มหาวิทยาลัยขอนแก่น ด้านสาธารณสุขและเกษตร มหาวิทยาลัยเทคโนโลยีสุรนารี ด้านวิศวกรรมศาสตร์และแปรรูปอาหาร และมหาวิทยาลัยเกษตรศาสตร์ วิทยาเขตสกลนคร ด้านเกษตรและประมง เป็นต้น

๖.๒ จุดอ่อน

๖.๒.๑ ดินขาดความอุดมสมบูรณ์ สภาพพื้นดินเป็นดินทรายไม่อุ้มน้ำ บางพื้นที่มีปัญหาดินเค็ม ทำให้ไม่สามารถใช้ประโยชน์จากที่ดินอย่างเต็มที่

๖.๒.๒ ระบบชลประทานครอบคลุมพื้นที่เกษตรเพียงร้อยละ ๑๑.๙ เกษตรกรส่วนใหญ่ยังทำการผลิตที่พึ่งพาน้ำฝน

๖.๒.๓ จำนวนคนจนมากที่สุดของประเทศ คิดเป็นร้อยละ ๑๑.๔ ของประชากรภาค ไม่สามารถเข้าถึงบริการที่มีคุณภาพของรัฐ ขาดโอกาสทางการศึกษาและการประกอบอาชีพ

๖.๒.๔ คนมีพฤติกรรมบริโภคอาหารดิบ มีปัญหาโรคมะเร็งตับและมะเร็งท่อน้ำดีมากที่สุดในประเทศ

๖.๒.๕ แม่และเด็กมีปัญหาโภชนาการส่งผลให้เด็กในวัยเรียนมีความสามารถทางเชาว์ปัญญาและความฉลาดทางอารมณ์ต่ำสุดของประเทศ

๖.๒.๖ แหล่งท่องเที่ยวเสื่อมโทรม สิ่งอำนวยความสะดวกยังไม่เพียงพอและไม่ได้มาตรฐาน บางแห่งตั้งอยู่ห่างไกลเข้าถึงได้ยาก กิจกรรมเพื่อการท่องเที่ยวมีน้อย

๖.๓ โอกาส

๖.๓.๑ การก่อสร้างโครงสร้างพื้นฐานขนาดใหญ่ที่เชื่อมโยงพื้นที่เศรษฐกิจหลักของประเทศสู่ภาค อาทิ โครงข่ายรถไฟทางคู่ รถไฟความเร็วสูง ทางหลวงพิเศษระหว่างเมือง รวมทั้งการพัฒนาพื้นที่เขตเศรษฐกิจพิเศษชายแดน จะทำให้เกิดโอกาสทางเศรษฐกิจใหม่ ๆ ในภาค

๖.๓.๒ ประเทศเพื่อนบ้านมีอัตราการขยายตัวทางเศรษฐกิจสูง มีความต้องการสินค้าและบริการมากขึ้น

๖.๓.๓ กระแสของสังคมโลกให้ความสำคัญต่อการดูแลสุขภาพ ประกอบกับโครงสร้างประชากรสัดส่วนผู้สูงอายุเพิ่มขึ้น ทำให้มีความต้องการสินค้าและบริการด้านสุขภาพสูงขึ้น เช่น อาหารมาตรฐานอินทรีย์ ฟิชสมุนไพร์ ซึ่งภาคตะวันออกเฉียงเหนือมีความพร้อมในด้านการผลิต

๖.๔ ภัยคุกคาม

๖.๔.๑ การย้ายฐานการผลิตและการขนส่งยาเสพติดบริเวณชายแดน อาชญากรรมข้ามชาติ ภัยจากโรคติดต่อจากคนและสัตว์ที่เคลื่อนย้ายจากประเทศเพื่อนบ้าน ส่งผลต่อความมั่นคงของชาติ

๖.๔.๒ การเปลี่ยนแปลงสภาพภูมิอากาศและภัยพิบัติทางธรรมชาติมีความผันผวนและรุนแรงมากขึ้น โดยเฉพาะอุทกภัยและภัยแล้ง ส่งผลต่อความมั่นคงด้านอาหารและรายได้ของเกษตรกร

๗. ปัญหาและประเด็นท้าทาย

๗.๑ ขาดแคลนน้ำทั่วทั้งภาค ประสบปัญหาภัยแล้งซ้ำซาก

๗.๒ มีจำนวนคนจนมากที่สุด ส่วนใหญ่อยู่ในภาคเกษตร จึงไม่สามารถหลุดพ้นความยากจนได้

๗.๓ ปัญหาโภชนาการในแม่และเด็กส่งผลให้เด็กในวัยเรียนมีความสามารถทางเชาว์ปัญญาและคุณฉลาดทางอารมณ์ต่ำ

๗.๔ มีความรุนแรงของโรคมะเร็งตับและท่อน้ำดี อันเนื่องมาจากพฤติกรรมการบริโภคอาหารดิบ

๗.๕ เศรษฐกิจของภาคมีขนาดเล็ก มีอัตราการขยายตัวต่ำกว่าระดับประเทศ จึงมีแนวโน้มเกิดความเหลื่อมล้ำทางรายได้ระหว่างภาคและประเทศมากขึ้น

๗.๖ ภาคการผลิตหลักด้านเกษตรยังเป็นแบบดั้งเดิมพึ่งพาธรรมชาติ ทำให้มีผลิตภาพต่ำ และมีการใช้สารเคมีสูง

๗.๗ อุตสาหกรรมส่วนใหญ่เป็นอุตสาหกรรมแปรรูปเกษตรขั้นต้น มูลค่าเพิ่มต่ำ ประกอบกับการลงทุนใหม่ ๆ มีน้อย จึงมีแหล่งสร้างงานน้อย

๗.๘ การค้าชายแดน สินค้าส่งออกส่วนใหญ่ผลิตจากนอกภาค ไม่สร้างมูลค่าเพิ่มและรายได้ให้กับภาค

๗.๙ ทรัพยากรการท่องเที่ยวหลากหลาย แต่ยังไม่ได้รับการพัฒนาให้เป็นที่รู้จัก อยู่ในพื้นที่ห่างไกลขาดสิ่งอำนวยความสะดวก

๘. แนวคิดและทิศทางการพัฒนา

ภาคตะวันออกเฉียงเหนือมีปัญหาพื้นฐานด้านการขาดแคลนน้ำ ดินคุณภาพต่ำ ประสบอุทกภัยและภัยแล้งซ้ำซาก คนมีปัญหาทั้งในด้านความยากจน และมีปัญหาภาวะทุพโภชนาการ แต่มีความพร้อม ด้านสถาบันการศึกษาและสถาบันวิจัย ดังนั้นการพัฒนาเศรษฐกิจและสังคมภาคตะวันออกเฉียงเหนือ ไปสู่ความ “มั่นคง มั่งคั่ง ยั่งยืน” จำเป็นต้องแก้ไขปัญหาคอขวดไปกับการพัฒนาการวิจัยเพื่อใช้ความรู้ เทคโนโลยี นวัตกรรม และความคิดสร้างสรรค์ในการเสริมสร้างความเข้มแข็งของเศรษฐกิจภายในภาคให้มีการเจริญเติบโตได้อย่างเต็มศักยภาพ พร้อมทั้งการแสวงหาโอกาสการนำความรู้ ทักษะ เทคโนโลยีและนวัตกรรมจากภายนอกมาช่วยขับเคลื่อน โดยการใช้ประโยชน์จากโครงการพัฒนาโครงสร้างพื้นฐานด้านคมนาคมขนส่งขนาดใหญ่ที่เชื่อมโยงภาคตะวันออกเฉียงเหนือกับโครงข่ายระบบการคมนาคมขนส่งและพื้นที่เศรษฐกิจหลักของประเทศ รวมทั้งการใช้ประโยชน์จากการเชื่อมโยงและข้อตกลงกับประเทศเพื่อนบ้านในกลุ่ม อนุภูมิภาคลุ่มแม่น้ำโขงที่กำลังมีการเจริญเติบโตอย่างรวดเร็วมาเสริมสร้างกิจกรรมการพัฒนาใหม่ ๆ ให้แก่ภาค เพื่อให้มีอัตราการเติบโตที่สูงเพียงพอต่อการลดความเหลื่อมล้ำกับพื้นที่ส่วนอื่นๆ ของประเทศได้ ในระยะยาว

แผนยุทธศาสตร์การพัฒนากลุ่มจังหวัดภาคตะวันออกเฉียงเหนือตอนล่าง ๑ ระยะ ๒๐ ปี (พ.ศ. ๒๕๖๐ - ๒๕๗๙) กลุ่มจังหวัดภาคตะวันออกเฉียงเหนือตอนล่าง ๑ ได้จัดทำโครงการจัดทำ แผนยุทธศาสตร์ การ พัฒนากลุ่มจังหวัดภาคตะวันออกเฉียงเหนือตอนล่าง ๑ ระยะ ๒๐ ปี (พ.ศ. ๒๕๖๐ - ๒๕๗๙) โดยมี มหาวิทยาลัยขอนแก่นหรือศูนย์ปฏิบัติการร่วมกลุ่มจังหวัดภาคตะวันออกเฉียงเหนือ (ROC) เป็นที่ปรึกษา มหาวิทยาลัยขอนแก่น ได้วิเคราะห์ และจัดทำภาพอนาคตของกลุ่มจังหวัดภาค ตะวันออกเฉียงเหนือตอนล่าง ๑

๘.๑ เป้าหมายเชิงยุทธศาสตร์ : พัฒนาอีสานสู่มิติใหม่ให้เป็น “ศูนย์กลางเศรษฐกิจของอนุภูมิภาค ลุ่มแม่น้ำโขง”

เป้าหมายการพัฒนา ศูนย์กลางของเกษตรอุตสาหกรรม ท่องเที่ยวเชิงสร้างสรรค์ อารยธรรมขอม การค้าชายแดน ผลิตภัณฑ์ใหม่ และสังคมเป็นสุข สู่การพัฒนาเศรษฐกิจอย่างยั่งยืน ประเด็นการพัฒนา (Strategies Issues) รวม ๓ ประเด็น คือ ประเด็นการพัฒนาที่ ๑ การพัฒนาขีดความสามารถเกษตรอุตสาหกรรม ครบวงจร ประเด็นการพัฒนาที่ ๒ การพัฒนาอุตสาหกรรมการท่องเที่ยว การค้าชายแดน และ ผลิตภัณฑ์ใหม่ ประเด็นการพัฒนาที่ ๓ ยกระดับการพัฒนาคุณภาพชีวิต คณะกรรมการบริหารงานกลุ่มจังหวัด แบบบูรณาการฯ หวังเป็นอย่างยิ่งว่า แผนพัฒนา กลุ่มจังหวัด ภาคตะวันออกเฉียงเหนือตอนล่าง ๑ ระยะ ๕ ปี (พ.ศ.๒๕๖๖ – ๒๕๗๐) ฉบับทบทวนปีงบประมาณ พ.ศ. ๒๕๖๙ ฉบับนี้ จะเป็นประโยชน์ในการบูรณาการ แผนงาน/โครงการ เพื่อแปลงนโยบายไปสู่การปฏิบัติ ในแผนปฏิบัติการประจำปีของกลุ่มจังหวัดฯ ต่อไป

๘.๒ วัตถุประสงค์

๘.๒.๑ เพื่อแก้ปัญหาปัจจัยพื้นฐานด้านน้ำและดิน ให้เอื้อต่อการประกอบอาชีพ การดำรงชีพ และการพัฒนาเศรษฐกิจของภาค

๘.๒.๒ เพื่อดูแลช่วยเหลือคนจน ผู้ด้อยโอกาส และผู้สูงอายุ ให้มีคุณภาพชีวิตที่ดี พึ่งพาตนเอง พึ่งพาครอบครัว และพึ่งพากันในชุมชนได้

๘.๒.๓ เพื่อยกระดับการผลิตและการสร้างมูลค่าเพิ่มโดยใช้ความรู้ เทคโนโลยี และนวัตกรรม สนับสนุนให้การเติบโตทางเศรษฐกิจของภาคไม่ต่ำกว่าระดับประเทศ

๘.๒.๔ เพื่อเชื่อมโยงห่วงโซ่มูลค่าของระบบเศรษฐกิจภาคเข้ากับระบบเศรษฐกิจของประเทศ และภูมิภาคเอเชียตะวันออกเฉียงใต้

๘.๒.๕ เพื่อพัฒนาภาคตะวันออกเฉียงเหนือเป็นศูนย์กลางเศรษฐกิจของอนุภูมิภาคลุ่มแม่น้ำโขง และมีบทบาทสนับสนุนประเทศเป็นศูนย์กลางภูมิภาคเอเชียตะวันออกเฉียงใต้

๘.๓ เป้าหมาย

๘.๓.๑ อัตราการเจริญเติบโตทางเศรษฐกิจของภาคตะวันออกเฉียงเหนือขยายตัวเพิ่มขึ้น

๘.๓.๒ สัมประสิทธิ์ความไม่เสมอภาค (Gini Coefficient) ในการกระจายรายได้ภาคตะวันออกเฉียงเหนือลดลง

๘.๔ ตัวชี้วัดและค่าเป้าหมาย

ตัวชี้วัด	ค่าฐาน	ค่าเป้าหมาย				
		๒๕๖๒	๒๕๖๓	๒๕๖๔	๒๕๖๕	๒๕๖๒-๒๕๖๕
อัตราการเจริญเติบโตทางเศรษฐกิจของภาคตะวันออกเฉียงเหนือ	๘๙๒,๖๗๖ ล้านบาท (ปี ๒๕๕๙)	ขยายตัวไม่ต่ำกว่าร้อยละ ๓.๕	ขยายตัวไม่ต่ำกว่าร้อยละ ๓.๕	ขยายตัวไม่ต่ำกว่าร้อยละ ๓.๕	ขยายตัวไม่ต่ำกว่าร้อยละ ๓.๕	ขยายตัวเฉลี่ยร้อยละ ๓.๕ ต่อปี
สัมประสิทธิ์ความไม่เสมอภาค (Gini Coefficient) ในการกระจายรายได้ภาคตะวันออกเฉียงเหนือ	๐.๔๔๖ (ปี ๒๕๖๐)	ลดลงต่ำกว่า ๐.๔๔๖	ลดลงต่ำกว่า ๐.๔๔๖	ลดลงต่ำกว่า ๐.๔๔๖	ลดลงต่ำกว่า ๐.๔๔๖	ลดลงต่ำกว่า ๐.๔๔๖

๘.๕ ยุทธศาสตร์การพัฒนา ตัวชี้วัดและค่าเป้าหมาย

ตัวชี้วัด	ค่าฐาน	ค่าเป้าหมาย				
		๒๕๖๒	๒๕๖๓	๒๕๖๔	๒๕๖๕	๒๕๖๒-๒๕๖๕
พื้นที่ชลประทาน	๖.๙๑ ล้านไร่	เพิ่มขึ้น ๑๒๐,๐๐๐ ไร่	เพิ่มขึ้น ๑๒๐,๐๐๐ ไร่	เพิ่มขึ้น ๑๒๐,๐๐๐ ไร่	เพิ่มขึ้น ๑๒๐,๐๐๐ ไร่	เพิ่มขึ้น ๔๘๐,๐๐๐ ไร่

แนวทางการพัฒนา

๑) พัฒนาแหล่งน้ำเดิมและแหล่งน้ำธรรมชาติ เพื่อเพิ่มประสิทธิภาพการกักเก็บน้ำโดยการปรับปรุงอ่างเก็บน้ำ หนอง ฝาย และพื้นที่ชุ่มน้ำที่มีอยู่เดิม และพัฒนาแหล่งน้ำธรรมชาติให้สามารถเพิ่มปริมาณการกักเก็บรวมทั้งพัฒนาแหล่งน้ำใต้ดินตามความเหมาะสมของพื้นที่โดยไม่ให้เกิดผลกระทบจากดินเค็มสร้างแหล่งกักเก็บ (แก้มลิง) อ่างเก็บน้ำ ฝาย และแหล่งน้ำขนาดเล็กในพื้นที่ที่เหมาะสมในพื้นที่การเกษตร

๒) พัฒนาแหล่งน้ำใหม่ในพื้นที่ลุ่มน้ำโขง ชี มูล โดยศึกษา สำรวจ และจัดหาพื้นที่เพื่อพัฒนาแหล่งน้ำตลอดจนการผันน้ำระหว่างลุ่มน้ำ แม่น้ำในภาคและระหว่างภาค

๓) พัฒนาระบบส่งและกระจายน้ำ เช่น ระบบสูบน้ำ อาคารบังคับน้ำ คลองส่งน้ำ เป็นต้น

๔) บริหารจัดการน้ำแบบบูรณาการเชิงลุ่มน้ำทั้งระบบ โดยดำเนินการในระดับลุ่มน้ำให้มีความสมดุลระหว่างการใช้ทุกกิจกรรมกับปริมาณน้ำต้นทุน ส่งเสริมการมีส่วนร่วมของผู้เกี่ยวข้องทุกภาคส่วน และมีการจัดทำแผนบริหารจัดการน้ำทั้งในระยะเร่งด่วนและระยะยาวเพื่อป้องกันความเสียหายจากอุทกภัยและภัยแล้ง

เป้าหมายเชิงยุทธศาสตร์ :

พัฒนาอีสานสู่มิติใหม่ให้เป็น “ศูนย์กลางเศรษฐกิจของอนุภูมิภาค ลุ่มแม่น้ำโขง”

ยุทธศาสตร์ที่ ๑ บริหารจัดการน้ำให้เพียงพอต่อการพัฒนาเศรษฐกิจและคุณภาพ ชีวิตอย่างยั่งยืน

ยุทธศาสตร์ที่ ๒ แก้ไขปัญหาความยากจนและพัฒนาคุณภาพชีวิตผู้มีรายได้น้อยเพื่อ ลดความเหลื่อมล้ำทางสังคม

ยุทธศาสตร์ที่ ๓ สร้างความเข้มแข็งของฐานเศรษฐกิจภายในควบคู่กับ การแก้ปัญหาทรัพยากรธรรมชาติและ สิ่งแวดล้อม

ยุทธศาสตร์ที่ ๔ พัฒนาการท่องเที่ยวเชิงบูรณาการ

ยุทธศาสตร์ที่ ๕ ใช้โอกาสจากการพัฒนาโครงข่ายคมนาคมขนส่งที่เชื่อมโยงพื้นที่ เศรษฐกิจหลักภาคกลางและ พื้นที่ระเบียงเศรษฐกิจภาคตะวันออก (EEC) เพื่อพัฒนาเมือง และพื้นที่เศรษฐกิจ ใหม่ ๆ ของภาค

ยุทธศาสตร์ที่ ๖ พัฒนาความร่วมมือและใช้ประโยชน์จากข้อตกลงกับประเทศ เพื่อนบ้านในการสร้าง ความเข้มแข็งทางเศรษฐกิจตามแนวชายแดนและแนวระเบียงเศรษฐกิจ

➔ แผนพัฒนากลุ่มจังหวัดภาคตะวันออกเฉียงเหนือตอนล่าง ๑ (นครราชสีมา ชัยภูมิ บุรีรัมย์ สุรินทร์) ระยะ ๕ ปี พ.ศ. ๒๕๖๖ – ๒๕๗๐ (ฉบับทบทวน) รอบปี พ.ศ. ๒๕๖๗

สำนักงานคณะกรรมการพัฒนาการเศรษฐกิจและสังคมแห่งชาติ (สศช.) ในฐานะฝ่ายเลขานุการ คณะกรรมการบูรณาการนโยบายพัฒนาภาค (ก.บ.ภ.) ได้แจ้งผลการประชุมคณะกรรมการบูรณาการนโยบาย พัฒนาภาค (ก.บ.ภ.) ในการประชุมครั้งที่ ๒/๒๕๖๔ เมื่อวันที่ ๑๔ กรกฎาคม ๒๕๖๔ โดยมี นายกรัฐมนตรี (พลเอก ประยุทธ์ จันทร์โอชา) เป็นประธาน มีมติเห็นชอบนโยบาย หลักเกณฑ์ และวิธีการ จัดทำแผนพัฒนา จังหวัดและกลุ่มจังหวัด (พ.ศ. ๒๕๖๖ - ๒๕๗๐) แผนปฏิบัติการประจำปีของจังหวัดและกลุ่มจังหวัด ประจำปี งบประมาณ พ.ศ. ๒๕๖๗ แนวทางการกำหนดกรอบการจัดสรรงบประมาณ ประจำปีงบประมาณ พ.ศ. ๒๕๖๖ - ๒๕๗๐ กลุ่มจังหวัดภาคตะวันออกเฉียงเหนือตอนล่าง ๑ จึงได้ดำเนินการจัดประชุมเชิงปฏิบัติการ เพื่อจัดทำ แผนพัฒนากลุ่มจังหวัดภาคตะวันออกเฉียงเหนือตอนล่าง ๑ ระยะ ๕ ปี (พ.ศ. ๒๕๖๖ - ๒๕๗๐) ฉบับทบทวน ปีงบประมาณ พ.ศ. ๒๕๖๗ ระหว่างวันที่ ๑๗ - ๑๙ สิงหาคม ๒๕๖๗ โดยยึดยุทธศาสตร์ชาติ ระยะ ๒๐ ปี แผนแม่บทภายใต้ยุทธศาสตร์ชาติ ร่างแผนพัฒนาเศรษฐกิจและสังคมแห่งชาติฉบับที่ ๑๓ กรอบร่างพัฒนา ภาค พ.ศ. ๒๕๖๖ - ๒๕๗๐ นโยบายรัฐบาล และมุ่งเน้นการทำงานแบบเครือข่ายร่วมกันทุกภาคส่วน (ภาครัฐ ภาคเอกชน ภาคประชาสังคม และสถาบันการศึกษา) เพื่อร่วมกันกำหนดทิศทางการพัฒนากลุ่ม จังหวัดฯ ทั้งด้าน เศรษฐกิจ ด้านสังคม และด้านทรัพยากรธรรมชาติและสิ่งแวดล้อม เพื่อให้แผนพัฒนากลุ่ม จังหวัดฯ สามารถ ขับเคลื่อนไปได้ด้วยดีมีประสิทธิภาพ และประสิทธิผล ซึ่งจะเป็นการเพิ่มขีดความสามารถใน การแข่งขันของกลุ่ม จังหวัด รวมทั้งเป็นการแก้ไขปัญหาาร่วมกันของกลุ่มจังหวัดให้เหมาะสมกับโอกาสและศักยภาพของกลุ่มจังหวัด และนำไปสู่การกระตุ้นให้เกิดการลงทุนของภาคเอกชนและสร้างรายได้ให้กลุ่ม จังหวัด แผนพัฒนากลุ่มจังหวัดภาค ตะวันออกเฉียงเหนือตอนล่าง ๑ ระยะ ๕ ปี (พ.ศ. ๒๕๖๖ - ๒๕๗๐) รอบใหม่ ฉบับนี้ ได้รับความเห็นชอบจาก คณะกรรมการบริหารงานกลุ่มจังหวัดแบบบูรณาการ (ก.บ.ก.) ภาค ตะวันออกเฉียงเหนือตอนล่าง ๑ ในคราว ประชุม ครั้งที่ ๓/๒๕๖๕ เมื่อวันที่ ๑๓ กันยายน ๒๕๖๕ โดยสรุปประเด็น สำคัญ ดังนี้

วิสัยทัศน์

“ศูนย์กลางของเกษตรอุตสาหกรรม ผลิตภัณฑ์ใหม่ ท่องเที่ยวอารยธรรมขอมและสังคมเป็นสุข”
ตำแหน่งทางยุทธศาสตร์(Strategies Position)

๑) เป็นแหล่งผลิตสินค้าเกษตร พืชสมุนไพรและอาหารปลอดภัย ที่ได้มาตรฐาน

๒) เป็นแหล่งผลิตผลิตภัณฑ์ใหม่ระดับประเทศ

๓) เป็นแหล่งท่องเที่ยวที่มีความหลากหลายทั้งการท่องเที่ยวอารยธรรมขอม เชิงนิเวศน์ การกีฬาที่มี

ชื่อเสียง

๔) เป็นประตูสู่อีสาน และเชื่อมโยงการค้าชายแดนกับประเทศเพื่อนบ้านเป้าหมายการพัฒนา

ศูนย์กลางของเกษตรอุตสาหกรรม ผลิตภัณฑ์ใหม่ ท่องเที่ยวอารยธรรมขอม การค้าชายแดน และ สังคมเป็นสุข

ประเด็นการพัฒนา (Strategies Issues) รวม ๓ ประเด็น คือ

ประเด็นการพัฒนาที่ ๑ การพัฒนาขีดความสามารถเกษตรอุตสาหกรรมครบวงจร

ประเด็นการพัฒนาที่ ๒ การพัฒนาอุตสาหกรรมการท่องเที่ยวการท่องเที่ยว การค้าชายแดน และ ผลิตภัณฑ์ใหม่

ประเด็นการพัฒนาที่ ๓ ยกระดับการพัฒนาคุณภาพชีวิต

เป้าหมายการพัฒนาของกลุ่มจังหวัดภาคตะวันออกเฉียงเหนือตอนล่าง ๑ ระยะ ๕ ปี

จากโครงสร้างเศรษฐกิจในภาพรวมของกลุ่มจังหวัดภาคตะวันออกเฉียงเหนือตอนล่าง ๑ ปี พ.ศ. ๒๕๖๓ มีเศรษฐกิจที่สำคัญ ๓ ลำดับแรก โดยมีภาคอุตสาหกรรม มีสัดส่วนร้อยละ ๒๕ รองลงมาเป็นภาคเกษตรกรรม มีสัดส่วนร้อยละ ๑๘ และภาคการค้าร้อยละ ๑๔ มีพื้นที่การเกษตรร้อยละ ๖๙.๕๘ ของพื้นที่ของกลุ่มจังหวัด ประชากรส่วนใหญ่อยู่ในวัยแรงงาน ร้อยละ ๖๕.๘๒ ส่วนใหญ่ประกอบอาชีพเกษตรกรรม มีศักยภาพทางการเกษตรที่โดดเด่น ได้แก่ ข้าว มันสำปะหลัง อ้อย โคเนื้อ ไก่ แพะ แกะ มีศักยภาพ ทางการท่องเที่ยวที่หลากหลาย ทั้งท่องเที่ยวธรรมชาติ นิเวศ อารยธรรม ประเพณี ศิลปวัฒนธรรม ศาสนา และกีฬา มีแหล่งท่องเที่ยวที่เป็นมรดกโลก เป็นแหล่งผลิตผลิตภัณฑ์ใหม่ และในขณะเดียวกันก็มีปัญหาในเรื่อง การขาดแคลนน้ำเพื่อการอุปโภค บริโภค และการเกษตร ราคาผลผลิตทางการเกษตรตกต่ำ สัดส่วนคนยากจน ร้อยละ ๙.๘ รายได้เฉลี่ยครัวเรือน/ปี ๒๗๖,๓๔๑.๐๑ บาท หนี้สินเฉลี่ยครัวเรือน/ปี ๒๖๗,๗๒๙.๑๕ บาท มีความ ไม่เสมอภาคด้านรายได้ (Gino coefficient) สูงกว่าค่าเฉลี่ยประเทศ จึงกำหนดเป้าหมายการพัฒนาในการเป็น“ศูนย์กลางของเกษตรอุตสาหกรรม ผลิตภัณฑ์ใหม่ ท่องเที่ยวอารยธรรมขอม การค้าชายแดน และสังคมเป็นสุข”

โดยมีแนวคิดการพัฒนา ดังนี้

๑. การเพิ่มประสิทธิภาพภาคการผลิตให้เป็นมาตรฐานปลอดภัย และพัฒนาจนถึงขั้นมาตรฐานอินทรีย์ ในภาคการเกษตรทั้งพืชและสัตว์ โดยมีการนำนวัตกรรมในพื้นที่มาช่วยให้เกษตรกร โดยเฉพาะเกษตรกรรุ่นใหม่ (Smart Farmer) ให้มีการสืบทอดภูมิปัญญาดั้งเดิมให้คงอยู่ด้วยการน้อมนำปรัชญาเศรษฐกิจพอเพียงมาเป็นหลักในการดำเนินงาน เพื่อให้เกิดภูมิคุ้มกันต่อกระแสการเปลี่ยนแปลงของโลก

๒. พัฒนาการบริหารจัดการน้ำให้เพียงพอ ทั้งน้ำเพื่อการอุปโภค บริโภค และน้ำเพื่อการเกษตรให้เพียงพอตลอดปี โดยการเพิ่มประสิทธิภาพการกักเก็บน้ำให้อยู่ในพื้นที่ หรือการขยายพื้นที่รับน้ำ การกระจายน้ำไปยังพื้นที่

๓. ส่งเสริมการแปรรูปของสินค้าให้มากขึ้นในพื้นที่ สนับสนุนการพัฒนาอุตสาหกรรมอาหารแบบครบวงจรในพื้นที่ โดยพัฒนาช่วงกลางทางและปลายทางให้มากขึ้น ดังจะเห็นได้จากแผนพัฒนาเศรษฐกิจและสังคมแห่งชาติ ฉบับที่ ๑๒ ยุทธศาสตร์ภาค เมือง และพื้นที่เศรษฐกิจ ที่กำหนดให้กลุ่มจังหวัด โดยเฉพาะจังหวัดนคร

ราชสีมาให้เป็นศูนย์กลางอุตสาหกรรมเกษตรแปรรูปและอาหารแบบครบวงจร และเมื่อเข้าสู่แผนพัฒนาเศรษฐกิจและสังคมแห่งชาติ ฉบับที่ ๑๓ มีหมุดหมายที่ ๑ เกษตรและเกษตรแปรรูปมูลค่าสูง

๔. ส่งเสริมอาชีพ และเพิ่มทักษะฝีมือแรงงานเพื่อสร้างโอกาสในการสร้างรายได้จากภาคการเกษตรและนอกภาคเกษตร โดยเชื่อมโยงสินค้าชุมชนกับการท่องเที่ยว

๕. สร้างมูลค่าเพิ่มในสาขาการท่องเที่ยว โดยการพัฒนาแหล่งท่องเที่ยวให้ได้มาตรฐาน ทั้งทางด้านโครงสร้างพื้นฐาน สิ่งอำนวยความสะดวก และบริการเกี่ยวเนื่องกับการท่องเที่ยว การใช้ประโยชน์จากระบบ Logistic ที่รัฐบาลไว้วางรากฐานไว้ให้ การสร้างความเชื่อมั่นในด้านความปลอดภัยแก่นักท่องเที่ยว รวมถึงการสร้างการตลาดให้เป็นที่รู้จักในวงกว้างและเป็นที่ยอมรับเดินทางมายังกลุ่มจังหวัด

๖. การพัฒนาสังคมให้มีคุณภาพ โดยเฉพาะผู้สูงอายุให้ได้รับการดูแล มีศักยภาพ คุณภาพชีวิตที่ดีขึ้นหรือสามารถดำเนินกิจกรรมได้ตามศักยภาพ รวมทั้งการรักษาภูมิปัญญาของผู้สูงอายุเพื่อให้สืบทอดไปยังรุ่นลูกหลาน และการเพิ่มศักยภาพของเด็ก เพื่อให้สังคมมีคุณภาพและสามารถดูแลตนเองได้ในอนาคต

พันธกิจ (Mission)

- ๑) การส่งเสริมการผลิต และสร้างมูลค่าเพิ่ม สินค้าเกษตร ที่ได้มาตรฐาน
- ๒) ส่งเสริมการผลิตสินค้าปศุสัตว์ให้มีมาตรฐาน แบบครบวงจร
- ๓) ส่งเสริมการเรียนรู้สู่การปฏิบัติตามหลักปรัชญาเศรษฐกิจพอเพียง
- ๔) ส่งเสริมและพัฒนาแหล่งน้ำและการบริหารจัดการน้ำที่มีความเหมาะสมสำหรับการทำการเกษตรกรรม
- ๕) ส่งเสริมการท่องเที่ยวอย่างปลอดภัยและได้มาตรฐาน พัฒนาสินค้าและบริการ ให้ได้รับความนิยมและบริหารจัดการให้มีศักยภาพ
- ๖) ส่งเสริมและพัฒนาค้าการลงทุน และค้าชายแดน
- ๗) ส่งเสริมศักยภาพการผลิตและการตลาดผลิตภัณฑ์ใหม่
- ๘) ส่งเสริมการพัฒนาด้านสังคมสู่ความเข้มแข็งและยั่งยืน

ประเด็นการพัฒนา

๑) การพัฒนาขีดความสามารถเกษตรอุตสาหกรรมครบวงจร วัตถุประสงค์ เป็นศูนย์การค้าด้านเกษตรปลอดภัยและอุตสาหกรรมแปรรูปสินค้าเกษตร

แนวทางการพัฒนา

แนวทางการพัฒนาตามกลยุทธ์เชิงรุก

๑. ยกระดับมาตรฐานสินค้าเกษตรเพื่อเพิ่มความสามารถในการแข่งขัน (เกษตร ปลอดภัย/ เกษตรอินทรีย์)
๒. ส่งเสริมการทำตลาดและช่องทางการจัดจำหน่ายสินค้าเกษตร
๓. ส่งเสริมการใช้นวัตกรรมผสมผสานภูมิปัญญาท้องถิ่นเพื่อการใช้ประโยชน์ ในทางอาหารและสมุนไพร
๔. ส่งเสริมการเลี้ยงสัตว์ที่มีมาตรฐานและปลอดภัย
๕. ส่งเสริมการผลิตปศุสัตว์เพื่อการส่งออก

แนวทางการพัฒนาตามกลยุทธ์เชิงรับ

๑. ส่งเสริมการบริหารจัดการพื้นที่เกษตรกรรมให้เหมาะสม
๒. ส่งเสริมการใช้เทคโนโลยีและนวัตกรรมเพิ่มมูลค่าทางการเกษตร
๓. ส่งเสริมการพัฒนาเกษตรกรรุ่นใหม่ Yong Smart Farmer

แนวทางการพัฒนาตามกลยุทธ์เชิงแก้ไข

๑. พัฒนาความรู้แก่เกษตรกร ตลอดห่วงโซ่คุณค่า
๒. ส่งเสริมการเกษตรผสมผสานตามแนวทางเศรษฐกิจพอเพียง

แนวทางการพัฒนาตามกลยุทธ์เชิงป้องกัน

๑. การบริหารจัดการน้ำเพื่อการเกษตร
๒. การเพิ่มประสิทธิภาพการบริหารจัดการโรคอุบัติใหม่ในพืชและสัตว์

๒) การพัฒนาอุตสาหกรรมการท่องเที่ยว การค้าชายแดน และผลิตภัณฑ์ใหม่

วัตถุประสงค์ด้านท่องเที่ยว

๑. เพื่อให้สินค้าและบริการทางการท่องเที่ยว มีคุณภาพ สะดวก ปลอดภัย และได้มาตรฐาน
๒. เพื่อพัฒนาบุคลากรทางการท่องเที่ยว ให้มีศักยภาพสามารถรองรับอุตสาหกรรมท่องเที่ยวใน

ทุกมิติ

วัตถุประสงค์ด้านค้าชายแดน

๑. เพื่อยกระดับรายได้และคุณภาพชีวิตให้กับประชาชนและผู้ประกอบการตลอดห่วง โซ่อุปทาน
๒. เพื่อเพิ่มมูลค่าสินค้าอุตสาหกรรม BCG
๓. เพื่อลดปัญหาการว่างงานและปัญหาหนี้สินของประชาชน

วัตถุประสงค์ด้านใหม่

๑. เพื่อให้กลุ่มผู้ผลิตและผู้ประกอบการใหม่มีรายได้จากการจำหน่ายผลิตภัณฑ์ใหม่เพิ่มขึ้น
๒. เพื่อส่งเสริม สนับสนุน พัฒนาผลิตภัณฑ์ให้มีมาตรฐาน แนวทางการพัฒนา ด้านท่องเที่ยว

แนวทางการพัฒนาตามกลยุทธ์เชิงรุก

๑. ส่งเสริมการท่องเที่ยว สินค้าและบริการทางการท่องเที่ยว เพื่อบริการนักท่องเที่ยวใน รูปแบบชีวิต

วิถีถัดไป (Next Normal)

๒. ส่งเสริมนวัตกรรมการท่องเที่ยว การประชาสัมพันธ์ และการตลาด
๓. ส่งเสริมสนับสนุนอุตสาหกรรม Mice เชื่อมโยงความท่องเที่ยว

แนวทางการพัฒนาตามกลยุทธ์เชิงรับ

๑. พัฒนาบุคลากรด้านมาตรฐานการท่องเที่ยวให้มีคุณภาพในรูปแบบวิถีชีวิตถัดไป (Next Normal)
๒. สร้างการมีส่วนร่วมและความตระหนัก ในชุมชนเกี่ยวกับมาตรฐานการท่องเที่ยวในรูปแบบวิถีใหม่
๓. สร้างมาตรฐานความปลอดภัยและสิ่งอำนวยความสะดวกด้านการท่องเที่ยว

แนวทางการพัฒนาตามกลยุทธ์เชิงแก้ไข

๑. พัฒนาโครงสร้างพื้นฐานและสิ่งอำนวยความสะดวก เชื่อมโยงโครงข่ายคมนาคม
๒. พัฒนาแหล่งท่องเที่ยว สินค้าและบริการ ด้วยเทคโนโลยีนวัตกรรม
๓. ส่งเสริมการบูรณาการเครือข่ายด้านการท่องเที่ยวทุกภาคส่วน และการมีส่วนร่วมกับ ประชาชน

แนวทางการพัฒนาตามกลยุทธ์เชิงป้องกัน

๑. พัฒนาการความรู้การบริหารภาวะวิกฤติ

๒. สร้างความเชื่อมั่นและความปลอดภัยให้นักท่องเที่ยว แนวทางการพัฒนา ด้านการค้า การลงทุน การค้าชายแดน

แนวทางการพัฒนาตามกลยุทธ์เชิงรุก

๑. ส่งเสริมการพัฒนาอุตสาหกรรมเกษตรมูลค่าสูง เชื่อมโยงระเบียงเศรษฐกิจพิเศษภาคตะวันออกเฉียงเหนือ

๒. พัฒนาการค้า การลงทุน การค้าชายแดน ด้วยเทคโนโลยีดิจิทัล

๓. ส่งเสริมการพัฒนาอุตสาหกรรม BCG

แนวทางการพัฒนาตามกลยุทธ์เชิงรับ

- พัฒนาการสร้าง Brand “นครชัยบุรีรินทร์” เพื่อเชื่อมโยงการค้า การลงทุน การท่องเที่ยว แนวทางการพัฒนาตามกลยุทธ์เชิงแก้ไข

- ส่งเสริมและพัฒนาบุคลากรเพื่อเตรียมพร้อมอุตสาหกรรม BCG แนวทางการพัฒนาตามกลยุทธ์เชิงป้องกัน

- พัฒนาศักยภาพแรงงานในภาคอุตสาหกรรม และผู้ประกอบการ

แนวทางการพัฒนา ด้านผลิตภัณฑ์ใหม่

แนวทางการพัฒนาตามกลยุทธ์เชิงรุก

๑. ส่งเสริมผลิตภัณฑ์ใหม่ออร์แกนิก เพื่อเพิ่มมูลค่า

๒. ส่งเสริมการรวมกลุ่มผู้ผลิต ผู้ประกอบการใหม่ วิสาหกิจชุมชนใหม่ เพื่อเพิ่มขีดความสามารถในการแข่งขัน

๓. ส่งเสริมผลิตภัณฑ์จากใหม่ที่มีความหลากหลายสู่การเป็นสินค้าชั้นนำด้วยการจัดจำหน่ายผ่านช่องทางตลาดออนไลน์

แนวทางการพัฒนาตามกลยุทธ์เชิงรับ

๑. พัฒนาการความรู้ให้กับผู้ผลิตผลิตภัณฑ์ใหม่ในเรื่องทักษะและเทคนิคการพอกย้อม รวมถึงเทคนิคการผสมผสานผ้าทอใหม่และเส้นใยอื่น ๆ เพื่อให้ได้ผลิตภัณฑ์ที่หลากหลาย

๒. ส่งเสริมให้มีการถ่ายทอดภูมิปัญญาให้แก่เยาวชนรุ่นใหม่ เพื่อสร้างเครือข่ายและนำภูมิปัญญาไปต่อยอดคิดค้นงานวิจัยเพื่อลดต้นทุนการผลิต

แนวทางการพัฒนาตามกลยุทธ์เชิงแก้ไข

๑. พัฒนาการปลูกหม่อนเลี้ยงไหมให้ได้มาตรฐาน

๒. ส่งเสริมและพัฒนาผู้ผลิตและผู้ประกอบการให้มีทักษะด้านการผลิตผลิตภัณฑ์ใหม่ รวมถึง การบริหารจัดการของเสียจากการกระบวนการผลิตให้ได้มาตรฐาน

๓. พัฒนาการออกแบบผลิตภัณฑ์ใหม่ให้มีความทันสมัย ให้มีความหลากหลาย เข้าถึงกลุ่มผู้บริโภคทุกช่วงวัย สามารถสวมใส่ได้ทุกโอกาส

แนวทางการพัฒนาตามกลยุทธ์เชิงป้องกัน

๑. เสริมสร้างอัตลักษณ์ผลิตภัณฑ์ใหม่และส่งเสริมประชาสัมพันธ์ให้เป็นที่รู้จักอย่างแพร่หลายในกลุ่มคนทุกช่วงวัย

๒. พัฒนาผลิตภัณฑ์ใหม่มูลค่าสูงเจาะตลาดเฉพาะกลุ่ม (Niche Market)

๓) ยุทธศาสตร์การพัฒนาคุณภาพชีวิต

วัตถุประสงค์

เพื่อพัฒนาคุณภาพชีวิตคนทุกช่วงวัย แนวทางการพัฒนา

แนวทางการพัฒนาตามกลยุทธ์เชิงรุก

๑. ส่งเสริมสนับสนุน กิจกรรมการพัฒนาด้านสังคม เพื่อยกระดับคุณภาพชีวิต
๒. สืบสานภูมิปัญญาท้องถิ่น คลังสมองของผู้สูงวัย และเผยแพร่ผ่านเทคโนโลยีออนไลน์
๓. สนับสนุนส่งเสริมการออม
๔. สนับสนุนผลิตภัณฑ์ชุมชนโดยภาครัฐและเอกชนให้มีรายได้เพิ่มขึ้น
๕. ส่งเสริมการเข้าถึงระบบการศึกษาในระบบ นอกกระบบ และตามอัธยาศัยโดยมี หน่วยงานภาครัฐ

และเอกชน สนับสนุนเพิ่มขึ้น

แนวทางการพัฒนาตามกลยุทธ์เชิงรับ

- ส่งเสริมการพึ่งพา การดูแลสุขภาพด้วยตนเอง ตามแนวทางแพทย์แผนไทย แนวทางการพัฒนาตามกลยุทธ์เชิงแก้ไข

๑. ส่งเสริมและพัฒนาอาชีพ เพื่อเพิ่มรายได้
๒. ส่งเสริมและสนับสนุนการจัดกิจกรรมการเรียนรู้
๓. ส่งเสริม และสร้างความร่วมมือในการพัฒนาครอบครัวสู่ชุมชนเข้มแข็ง
๔. พัฒนาองค์ความรู้ด้านกฎหมายให้แก่ประชาชน

แนวทางการพัฒนาตามกลยุทธ์เชิงป้องกัน

- สนับสนุนการให้ความรู้ความเข้าใจเกี่ยวกับการใช้เทคโนโลยีและสื่อโซเชียล

➔ แผนพัฒนาจังหวัดสุรินทร์ พ.ศ. ๒๕๖๖-๒๕๗๐

จังหวัดสุรินทร์ได้นำยุทธศาสตร์และนโยบายของรัฐบาลในระดับชาติและระดับภาค ได้แก่ ยุทธศาสตร์ชาติ ๒๐ปี (พ.ศ.๒๕๖๑-๒๕๘๐) แผนพัฒนาเศรษฐกิจและสังคมแห่งชาติ ฉบับที่ ๑๓ (พ.ศ.๒๕๖๖-๒๕๗๐) และแผนพัฒนาภาคตะวันออกเฉียงเหนือ นโยบายรัฐบาลที่เกี่ยวข้องมาเป็นแนวทางในการจัดทำ แผนพัฒนาจังหวัดสุรินทร์ พ.ศ. ๒๕๖๖-๒๕๗๐ เพื่อให้เกิดการพัฒนาที่สอดคล้องเชื่อมโยงกันในการแก้ไขปัญหา ของพื้นที่ และเพิ่มขีดความสามารถในการแข่งขัน เหมาะสมกับโอกาสและศักยภาพของจังหวัด โดยทำการ วิเคราะห์ศักยภาพและประเด็นปัญหาในด้านต่างๆ เพื่อนำไปสู่การกำหนดประเด็นการพัฒนาโดยใช้การ SWOT analysis การวิเคราะห์จากระบบฐานข้อมูลการวัดระดับการพัฒนา Benchmark เป็นเครื่องมือในการพิจารณา จัดทำแผนพัฒนาจังหวัดสุรินทร์ ประจำปีงบประมาณ พ.ศ. ๒๕๖๖-๒๕๗๐

เป้าหมายการพัฒนาจังหวัดสุรินทร์

“เมืองเกษตรอินทรีย์ ศูนย์เศรษฐกิจชายแดน ท่องเที่ยววิถีชุมชน ประชาชนมีคุณภาพชีวิตที่ดี”

ตัวชี้วัดความสำเร็จตามเป้าหมายการพัฒนาจังหวัดสุรินทร์

๑. จำนวนพื้นที่การเกษตรที่ได้รับการรับรองมาตรฐานเกษตรอินทรีย์เพิ่มขึ้น (๔,๐๐๐ ไร่/ปี)
๒. ร้อยละที่เพิ่มขึ้นของมูลค่าการค้าชายแดน (ร้อยละ ๑๐ ต่อปี)
๓. ร้อยละที่เพิ่มขึ้นของรายได้จากการท่องเที่ยว (ร้อยละ ๕ ต่อปี)
๔. จำนวนที่เพิ่มขึ้นของพื้นที่ป่าไม้จังหวัด (๑๐,๐๐๐ ไร่/ปี)
๕. คริวเรือนยากไร้เป้าหมายได้รับการยกระดับคุณภาพชีวิตตามเกณฑ์ขั้นพื้นฐาน (๔๓๐ คริวเรือน)
๖. ร้อยละของจำนวนคดีอาชญากรรมลดลง (ร้อยละ ๕)

๗. ปริมาณการกักเก็บน้ำเพิ่มขึ้น (ไม่น้อยกว่า ๑๓๐ ลบ.ม.)
๘. สัดส่วนปริมาณขยะที่ถูกกำจัดอย่างถูกต้องเพิ่มขึ้น (ร้อยละ ๘๐)

ประเด็นการพัฒนาของจังหวัดสุรินทร์

ประเด็นการพัฒนาที่ ๑ การพัฒนาและส่งเสริมเกษตรกรอินทรีย์อย่างครบวงจรและยั่งยืน วัตถุประสงค์

๑. เพื่อเพิ่มพื้นที่เกษตรกรอินทรีย์
๒. เพื่อยกระดับสินค้าเกษตรกรอินทรีย์ให้ได้มาตรฐาน
๓. เพื่อเพิ่มช่องทางการจำหน่ายสินค้าเกษตรกรอินทรีย์
๔. เพื่อส่งเสริมการแปรรูปสินค้าเกษตรกรอินทรีย์

ตัวชี้วัด/ค่าเป้าหมาย

๑. จำนวนพื้นที่เกษตรกรอินทรีย์ที่เพิ่มขึ้น
๒. จำนวนสินค้าเกษตรกรอินทรีย์ที่ได้มาตรฐานเพิ่มขึ้น
๓. จำนวนช่องทางการจำหน่ายสินค้าเกษตรกรอินทรีย์เพิ่มขึ้น
๔. จำนวนผลิตภัณฑ์การแปรรูปด้านเกษตรกรอินทรีย์เพิ่มขึ้น

แนวทางการพัฒนา

๑. ส่งเสริมสนับสนุนการใช้ผลการวิจัยพัฒนาพันธุ์พืชและสัตว์มาดำเนินการ
๒. ส่งเสริมการใช้เทคโนโลยีและนวัตกรรมเพื่อเพิ่มประสิทธิภาพการผลิต
๓. พัฒนาปัจจัยพื้นฐานการผลิต และเกษตรกร
๔. พัฒนาคุณภาพสินค้าเกษตรกรอินทรีย์ ลดต้นทุน เพิ่มผลผลิต
๕. ส่งเสริมการแปรรูป และสร้างมูลค่าเพิ่มให้แก่สินค้าเกษตรกรอินทรีย์
๖. การขนส่งและการบริหารจัดการสินค้าเกษตรกรอินทรีย์
๗. พัฒนาระบบการตลาดเกษตรกรอินทรีย์
๘. พัฒนาระบบการจัดทำแผนธุรกิจชุมชน

ประเด็นการพัฒนาที่ ๒ การส่งเสริมและพัฒนาศักยภาพการค้า การลงทุน การบริการ และ เชื่อมโยงเศรษฐกิจชายแดน

วัตถุประสงค์

๑. เพื่อสร้างผู้ประกอบการเพิ่มขึ้น
๒. เพื่อเพิ่มมูลค่าการค้าชายแดน

ตัวชี้วัด/ค่าเป้าหมาย

๑. จำนวนผู้ประกอบการเพิ่มขึ้นต่อปี
๒. ร้อยละที่เพิ่มขึ้นของมูลค่าการค้าชายแดนเมื่อเทียบกับค่าเฉลี่ยปีฐาน

แนวทางการพัฒนา

๑. การพัฒนาศักยภาพการแข่งขันของผู้ประกอบการและผู้นำเข้า-ส่งออก
๒. การพัฒนาโครงสร้างพื้นฐานบริเวณด่านศุลกากรให้เพียงพอสนับสนุนการจัดการ ด้านพรมแดนแบบเบ็ดเสร็จ ให้ได้มาตรฐานสากล
๓. การพัฒนาโครงสร้างพื้นฐานด้านการค้า การลงทุน และการบริการ

ประเด็นการพัฒนาที่ ๓ การพัฒนาและส่งเสริมการท่องเที่ยววิถีชุมชน

วัตถุประสงค์

๑. เพื่อเพิ่มรายได้จากการท่องเที่ยว
๒. เพื่อเพิ่มจำนวนนักท่องเที่ยว

ตัวชี้วัด/ค่าเป้าหมาย

๑. ร้อยละที่เพิ่มขึ้นของรายได้จากการท่องเที่ยว
๒. ร้อยละที่เพิ่มขึ้นของจำนวนนักท่องเที่ยว

แนวทางการพัฒนา

๑. การพัฒนาตลาดการท่องเที่ยวและการบริการแนววิถีใหม่ (New Normal)
๒. การพัฒนาบุคลากรด้านการท่องเที่ยวแนววิถีใหม่ (New Normal)
๓. การพัฒนาและเชื่อมโยงเส้นทางท่องเที่ยวและบริการ
๔. การยกระดับการจัดงานมหัศจรรย์งานช้างสุรินทร์สู่ระดับโลก
๕. การยกระดับผลิตภัณฑ์ด้านการท่องเที่ยว
๖. พัฒนาแหล่งท่องเที่ยวในพื้นที่จังหวัดสุรินทร์เพิ่มขึ้นและได้มาตรฐาน

ประเด็นการพัฒนาที่ ๔ การบริหารจัดการทรัพยากรธรรมชาติและสิ่งแวดล้อมอย่างยั่งยืน

วัตถุประสงค์

๑. เพื่อเพิ่มพื้นที่ป่าไม้ การบริหารจัดการน้ำ และรักษาสิ่งแวดล้อมให้สมดุล
๒. เพื่อส่งเสริมการมีส่วนร่วมของประชาชนในการรักษาสิ่งแวดล้อม

ตัวชี้วัด/ค่าเป้าหมาย

๑. จำนวนพื้นที่ป่าไม้เพิ่มขึ้น
๒. ร้อยละที่ลดลงของขยะมูลฝอย
๓. จำนวนชุมชน/หน่วยงานที่ใช้พลังงานทางเลือกเพิ่มขึ้น
๔. ปริมาณกักเก็บน้ำเพิ่มขึ้น

แนวทางการพัฒนา

๑. การส่งเสริมการบริหารจัดการทรัพยากรธรรมชาติให้ยั่งยืน
๒. การส่งเสริมการบริหารจัดการขยะ
๓. การส่งเสริมการบริหารจัดการพลังงานทางเลือก
๔. การส่งเสริมการบริหารจัดการน้ำ

ประเด็นการพัฒนาที่ ๕ การยกระดับคุณภาพชีวิตของประชาชน

วัตถุประสงค์

เพื่อให้ประชาชนมีความสุขและสังคมร่มเย็น

ตัวชี้วัด/ค่าเป้าหมาย

๑. อัตราผู้ป่วยรายใหม่ของโรคเบาหวาน/โรคความดันโลหิตสูงลดลง
๒. รายได้เฉลี่ยต่อครัวเรือนยากจนเพิ่มขึ้น
๓. จำนวนตำบลต้นแบบจัดการตนเองเพิ่มขึ้น

๔. จำนวนคนวัยแรงงานและวัยผู้สูงอายุได้รับการพัฒนาฝึกออาชีพในชุมชน
๕. คริวเรือนยากจนเป้าหมายได้รับการยกระดับคุณภาพชีวิตตามเกณฑ์ขั้นพื้นฐาน

แนวทางการพัฒนา

๑. การส่งเสริมสุขภาพ
๒. การป้องกันและควบคุมโรค
๓. การส่งเสริมเศรษฐกิจพอเพียง พัฒนาสังคม ชุมชน พัฒนาทักษะชีวิต
๔. การส่งเสริมอาชีพ
๕. พัฒนาทักษะอาชีพประชาชนทุกช่วงวัย
๖. ส่งเสริมการใช้นวัตกรรมเพื่อการพัฒนาทักษะอาชีพประชาชน
๗. จัดการสวัสดิการสังคมแบบมีส่วนร่วมในทุกช่วงวัย และยกระดับพื้นที่ต้นแบบทางสังคม
๘. ยกระดับคุณภาพชีวิตของครัวเรือนยากไร้ตามเกณฑ์ขั้นพื้นฐาน

ประเด็นการพัฒนาที่ ๖ การเสริมสร้างความมั่นคงและความปลอดภัย

วัตถุประสงค์

๑. เพื่อสร้างความสัมพันธ์อันดีกับประเทศเพื่อนบ้าน
๒. เพื่อให้หมู่บ้าน/ชุมชน ปลอดภัยเสถียร
๓. เพื่อให้ประชาชนมีความปลอดภัยในชีวิตและทรัพย์สิน

ตัวชี้วัด/ค่าเป้าหมาย

๑. จำนวนครั้งที่เข้าร่วมกิจกรรมการแลกเปลี่ยนความสัมพันธ์อันดีกับประเทศเพื่อนบ้าน
๒. จำนวนหมู่บ้าน/ชุมชน ที่ปลอดภัยเสถียร (หมู่บ้านสีขาว) เพิ่มขึ้น
๓. ร้อยละคดีอาชญากรรมลดลง
๔. จำนวนหมู่บ้านที่มีความพร้อมในการเฝ้าระวังและแจ้งเตือนภัยคุกคาม

แนวทางการพัฒนา

๑. การส่งเสริมและพัฒนาความร่วมมือกับประเทศเพื่อนบ้าน
๒. การพัฒนาคน องค์กร เครือข่าย หมู่บ้าน/ชุมชน เพื่อความมั่นคง ความสงบเรียบร้อย และห่างไกลยาเสพติด
๓. การรักษาความสงบเรียบร้อยและปลอดภัยในชีวิตและทรัพย์สินของประชาชน

๔) ยุทธศาสตร์การพัฒนาขององค์กรปกครองส่วนท้องถิ่นในเขตจังหวัดสุรินทร์ (พ.ศ. ๒๕๖๖ - ๒๕๗๐)

วิสัยทัศน์ (Vision)

"เมืองเกษตรอินทรีย์ ศูนย์เศรษฐกิจชายแดน ท่องเที่ยววิถีชุมชน ประชาชนมีคุณภาพชีวิตดี"

ตัวชี้วัดความสำเร็จตามเป้าหมายการพัฒนาจังหวัดสุรินทร์

๑. จำนวนพื้นที่การเกษตรที่ได้รับการรับรองมาตรฐานเกษตรอินทรีย์เพิ่มขึ้น
๒. ร้อยละที่เพิ่มขึ้นของมูลค่าการค้า
๓. ร้อยละที่เพิ่มขึ้นของรายได้จากการท่องเที่ยว
๔. จำนวนที่เพิ่มขึ้นของป่าไม้จังหวัด

๕. ร้อยละที่ลดลงของขยะมูลฝอย
๖. สัดส่วนของคนอายุยืนตั้งแต่ ๘๐ ปีขึ้นไปเพิ่มขึ้น
๗. ร้อยละของจำนวนคดีอาชญากรรมลดลง
๘. คริวเรือนยากไร้เป้าหมายได้รับการยกระดับคุณภาพชีวิตตามเกณฑ์ขั้นพื้นฐาน
๙. ปริมาณการจัดเก็บน้ำเพิ่มขึ้น

ยุทธศาสตร์ที่ ๑ การพัฒนาและส่งเสริมเกษตรอินทรีย์อย่างครบวงจร

วัตถุประสงค์

๑. เพื่อเพิ่มพื้นที่เกษตรอินทรีย์
๒. เพื่อยกระดับสินค้าเกษตรอินทรีย์ให้ได้มาตรฐาน
๓. เพื่อเพิ่มช่องทางการจำหน่ายสินค้าเกษตรอินทรีย์

เป้าหมายและตัวชี้วัด

๑. จำนวนพื้นที่เกษตรอินทรีย์ที่เพิ่มขึ้น
๒. จำนวนสินค้าเกษตรอินทรีย์ที่ได้มาตรฐานเพิ่มขึ้น
๓. จำนวนช่องทางการจำหน่ายสินค้าเกษตรอินทรีย์เพิ่มขึ้น

แนวทางการพัฒนา

๑. การเพิ่มพื้นที่เกษตรอินทรีย์
๒. การยกระดับสินค้าเกษตรอินทรีย์ให้ได้มาตรฐาน
๓. การเพิ่มช่องทางการจำหน่ายสินค้าสินค้าเกษตรอินทรีย์

ยุทธศาสตร์ที่ ๒ การส่งเสริมและพัฒนาศักยภาพการค้า การลงทุน และการบริการ

วัตถุประสงค์

๑. เพื่อสร้างผู้ประกอบการรายใหม่
๒. เพื่อเพิ่มมูลค่าการค้าในจังหวัด

เป้าหมายและตัวชี้วัด

๑. จำนวนผู้ประกอบการรายใหม่เพิ่มขึ้นต่อปี
๒. ร้อยละที่เพิ่มขึ้นของมูลค่าการค้าเมื่อเทียบกับค่าเฉลี่ยปีฐาน

แนวทางการพัฒนา

๑. การพัฒนาศักยภาพการแข่งขันของผู้ประกอบการและผู้นำเข้า-ส่งออก
๒. การพัฒนาโครงสร้างพื้นฐาน การค้า การลงทุน และการบริการ

ยุทธศาสตร์ที่ ๓ การพัฒนาและส่งเสริมการท่องเที่ยว ศิลปวัฒนธรรม ประเพณี วิถีชุมชน

วัตถุประสงค์

๑. เพื่อเพิ่มรายได้จากการท่องเที่ยว
๒. เพื่อเพิ่มจำนวนนักท่องเที่ยว

เป้าหมายและตัวชี้วัด

๑. ร้อยละที่เพิ่มขึ้นของรายได้จากการท่องเที่ยว
๒. ร้อยละที่เพิ่มขึ้นของจำนวนนักท่องเที่ยว

แนวทางการพัฒนา

๑. การพัฒนาตลาดท่องเที่ยวและการบริการ
๒. การพัฒนาบุคลากรด้านการท่องเที่ยว
๓. การพัฒนาแหล่งท่องเที่ยว สินค้า ผลิตภัณฑ์ และการบริการที่ได้มาตรฐาน
๔. การพัฒนาเพื่อยกระดับการท่องเที่ยวเชิงศิลปวัฒนธรรม ประเพณี วิถีชุมชน
๕. การยกระดับผลิตภัณฑ์ด้านการท่องเที่ยว

ยุทธศาสตร์ที่ ๔ การบริหารจัดการทรัพยากรธรรมชาติและสิ่งแวดล้อมอย่างยั่งยืน**วัตถุประสงค์**

เพื่อเพิ่มพื้นที่ป่าไม้ การบริหารจัดการน้ำ และรักษาสิ่งแวดล้อมให้สมดุล

เป้าหมายและตัวชี้วัด

๑. จำนวนพื้นที่ป่าไม้เพิ่มขึ้น
๒. ร้อยละที่ลดลงของขยะมูลฝอย
๓. จำนวนชุมชน/หน่วยงานที่ใช้พลังงานทางเลือกเพิ่มขึ้น
๔. ปริมาณกักเก็บน้ำเพิ่มขึ้น

แนวทางการพัฒนา

๑. การส่งเสริมการบริหารจัดการทรัพยากรธรรมชาติให้ยั่งยืน
๒. การส่งเสริมการบริหารจัดการขยะ
๓. การส่งเสริมการบริหารจัดการพลังงานทางเลือก
๔. การส่งเสริมการบริหารจัดการน้ำ

ยุทธศาสตร์ที่ ๕ การยกระดับคุณภาพชีวิตของประชาชน**วัตถุประสงค์**

เพื่อให้ประชาชนมีความสุขและสังคมร่มเย็น

เป้าหมายและตัวชี้วัด

๑. สัดส่วนของคนอายุตั้งแต่ ๘๐ ปีขึ้นไปเพิ่มขึ้น
๒. อัตราผู้ป่วยรายใหม่ของโรคเบาหวาน/โรคความดันโลหิตสูงลดลง
๓. รายได้เฉลี่ยครัวเรือนเพิ่มขึ้น
๔. จำนวนตำบลต้นแบบจัดการตนเองเพิ่มขึ้น
๕. ร้อยละของคนในครัวเรือนที่จบการศึกษาภาคบังคับ และไม่มียานพาหนะได้รับการฝึกอบรมอาชีพ
๖. สัดส่วนของนักเรียนด้อยโอกาสต่อนักเรียนทั้งหมดลดลง
๗. ครัวเรือนยากไร้เป้าหมายได้รับการยกระดับคุณภาพชีวิตตามเกณฑ์ขั้นพื้นฐาน

แนวทางการพัฒนา

๑. การส่งเสริมให้ประชาชนมีสุขภาพที่ดี
๒. การส่งเสริมการดำเนินชีวิตตามศาสตร์พระราชา
๓. การส่งเสริมให้องค์กรภาคประชาชนมีความเข้มแข็งสามารถพึ่งตนเองได้
๔. การพัฒนาคุณภาพ ทักษะชีวิต และการเพิ่มโอกาสทางการศึกษา

๕. การพัฒนาคุณธรรม จริยธรรม
๖. การส่งเสริมอาชีพ
๗. พัฒนาทักษะอาชีพประชาชนทุกช่วงวัย
๘. ส่งเสริมการใช้นวัตกรรมเพื่อการพัฒนาทักษะอาชีพประชาชน
๙. ยกระดับคุณภาพชีวิตของครัวเรือนยากไร้ตามเกณฑ์ขั้นพื้นฐาน

ยุทธศาสตร์ที่ ๖ การเสริมสร้างความมั่นคงและความปลอดภัย

วัตถุประสงค์

๑. เพื่อสร้างความสัมพันธ์อันดีกับประเทศเพื่อนบ้าน
๒. เพื่อให้หมู่บ้าน/ชุมชน ที่ปลอดภัยเสถียร (หมู่บ้านสีขาว) เพิ่มขึ้น
๓. เพื่อให้ประชาชนมีความปลอดภัยในชีวิตและทรัพย์สิน

เป้าหมายและตัวชี้วัด

๑. จำนวนครั้งในการแลกเปลี่ยนความสัมพันธ์อันดีกับประเทศเพื่อนบ้าน
๒. จำนวนหมู่บ้าน/ชุมชน ที่ปลอดภัยเสถียร (หมู่บ้านสีขาว) เพิ่มขึ้น
๓. ร้อยละคดีอาชญากรรมลดลง
๔. จำนวนหมู่บ้านชายแดนที่มีความพร้อมในการเฝ้าระวังภัยคุกคาม

แนวทางการพัฒนา

๑. การส่งเสริมและพัฒนาความร่วมมือกับประเทศเพื่อนบ้าน
๒. การพัฒนาคน องค์กร เครือข่าย หมู่บ้าน/ชุมชน เพื่อความมั่นคง ความสงบเรียบร้อย และ
ห่างไกลยาเสพติด
๓. การรักษาความสงบเรียบร้อยและปลอดภัยในชีวิตและทรัพย์สินของประชาชน

๒. ยุทธศาสตร์ขององค์กรปกครองส่วนท้องถิ่น

๒.๑ วิสัยทัศน์

“ตำบลหนองหลวงน่าอยู่ เชิดชูคุณธรรม นำพาคุณภาพชีวิต เศรษฐกิจมั่นคง”

๒.๒ ยุทธศาสตร์

องค์การบริหารส่วนตำบลหนองหลวง กำหนดยุทธศาสตร์การพัฒนาก่อเป็น ๕ ยุทธศาสตร์ดังนี้

๑. ยุทธศาสตร์การพัฒนาด้านโครงสร้างพื้นฐาน

แนวทางการพัฒนา

- ๑.๑ การก่อสร้าง ปรับปรุง บำรุง ซ่อมแซม รักษาถนน สะพาน ทางระบายน้ำ
- ๑.๒ การพัฒนาด้านระบบไฟฟ้า โทรคมนาคม
- ๑.๓ พัฒนาระบบจัดการระบบประปา แหล่งน้ำ
- ๑.๔ การพัฒนาด้านสาธารณสุขโรคและสาธารณสุขการ
- ๑.๕ พัฒนาด้านการวางผังเมือง การควบคุมอาคาร สวนสาธารณะ สนามกีฬา ปรับปรุงภูมิทัศน์ ฯลฯ

๒. ยุทธศาสตร์การพัฒนาด้านส่งเสริมพัฒนาเศรษฐกิจและการเกษตรอย่างยั่งยืน

แนวทางการพัฒนา

- ๒.๑ พัฒนาส่งเสริมด้านการเกษตร
- ๒.๒ พัฒนาส่งเสริมอาชีพและกลุ่มอาชีพ เพิ่มพูนรายได้

๒.๓ พัฒนาส่งเสริมการลงทุน พาณิชยกรรม การท่องเที่ยว

๓. ยุทธศาสตร์การพัฒนาระดับคุณภาพชีวิตของประชาชนอย่างยั่งยืน

แนวทางการพัฒนา

๓.๑ พัฒนาส่งเสริมด้านการศึกษา

๓.๒ ส่งเสริมอนุรักษ์ศิลปะ วัฒนธรรมประเพณีของท้องถิ่น

๓.๓ พัฒนาส่งเสริมสุขภาพอนามัย

๓.๔ พัฒนาด้านสาธารณสุข และควบคุมป้องกันโรคระบาดและโรคติดต่อ

๓.๕ พัฒนาส่งเสริมด้านสวัสดิการสังคม

๓.๖ ส่งเสริมพัฒนาสุขภาพที่ดีต่อการดำรงชีพ

๔. ยุทธศาสตร์การพัฒนาด้านบริหารจัดการทรัพยากรธรรมชาติและสิ่งแวดล้อมอย่างยั่งยืน

แนวทางการพัฒนา

๔.๑ พัฒนาส่งเสริมการอนุรักษ์ ฟื้นฟู ป้องกัน และการใช้ทรัพยากรธรรมชาติอย่างยั่งยืน

๔.๒ การบริหารจัดการขยะและสิ่งปฏิกูล

๔.๓ พัฒนาแหล่งน้ำ ระบบบริหารจัดการน้ำ แก้ไขปัญหาการขาดแคลนน้ำอย่างมีประสิทธิภาพ

๕. ยุทธศาสตร์การพัฒนาด้านการส่งเสริมให้ชุมชนเข้มแข็งปลอดภัยและบริหารจัดการภายในองค์กรที่ดี

แนวทางการพัฒนา

๕.๑ พัฒนาและส่งเสริมให้ประชาชนมีส่วนร่วม และสร้างความเข้มแข็งของชุมชน

๕.๒ พัฒนาศักยภาพบุคลากรและองค์กรให้มีประสิทธิภาพในการปฏิบัติงาน

๕.๓ พัฒนาคน องค์กร เครือข่าย หมู่บ้าน/ชุมชน เพื่อความมั่นคง ความสงบเรียบร้อย

๕.๔ การรักษาความสงบเรียบร้อยและปลอดภัยในชีวิตและทรัพย์สินของประชาชน

๒.๓ เป้าประสงค์ (Goal)

๑. ระบบคมนาคมขนส่ง ระบบสาธารณสุขปโภค สาธารณูปการ การวางผังเมือง ได้มาตรฐาน

๒. ประชาชนมีความรู้การประกอบอาชีพ มีคุณภาพชีวิตและรายได้ สามารถพึ่งพาตัวเองได้

๓. ยกระดับการศึกษา สุขอนามัย สวัสดิการสังคม และรักษาประเพณีและวัฒนธรรม

๔. อนุรักษ์ทรัพยากรธรรมชาติและสิ่งแวดล้อม และบริหารจัดการให้อยู่ร่วมกับสังคมอย่างยั่งยืน

๕. มีการบริหารจัดการชุมชนให้มีศักยภาพ เข้มแข็ง ในการดูแลและพึ่งพาตัวเอง และการบริหาร

จัดการมีประสิทธิภาพ

๒.๔ ตัวชี้วัด

๑. ถนน สะพาน ทางระบายน้ำ ระบบสาธารณสุขปโภค สาธารณูปการ การคมนาคมมีการพัฒนาให้
ได้มาตรฐาน ให้ประชาชนได้ใช้บริการร้อยละ ๘๐

๒. จำนวนครัวเรือนประชาชนมีประกอบอาชีพมีรายได้ พึ่งพาตนเองได้ ร้อยละ ๘๐

๓. ร้อยละ ๘๐ ของด้านการศึกษาและสวัสดิการทางสังคมของประชาชนตามสิทธิที่ได้รับ และมีการดูแลครบถ้วนอย่างเหมาะสม

๔. ร้อยละ ๘๐ ของทรัพยากรธรรมชาติ เช่น แหล่งน้ำ ป่า ที่สาธารณะประโยชน์ ไม่ถูกบุกรุก และบำรุงรักษาให้อยู่กับชุมชนอย่างเหมาะสม

๕. ร้อยละ ๘๐ ของชุมชนได้ดำเนินการตามหลักการมีส่วนร่วม แสดงความคิดเห็น ทำให้ความ
เข้มแข็งสามัคคี ดูแลและพึ่งพาตัวเอง โดยร้อยละของการมีปัญหาขัดแย้ง ทะเลาะวิวาทลดน้อยลง

การบริหารจัดการตามหลักธรรมาภิบาล สามารถตรวจสอบได้ มีความโปร่งใส ซึ่งการบริการจัดการของ อปท. มีผลการปฏิบัติงานที่มีประสิทธิภาพสูงร้อยละ ๖๐

๒.๕ ค่าเป้าหมาย

- ด้านการได้รับบริการโครงสร้างพื้นฐาน ด้านสาธารณูปโภคและสาธารณูปการ ด้านระบบไฟฟ้า โทรคมนาคม มีมาตรฐาน

- ครีวเรือนพึ่งพาตัวเองได้ มีรายได้เพียงพอต่อการดำรงชีพ ภายใต้ปรัชญาเศรษฐกิจพอเพียง
- ระบบการศึกษา และสวัสดิการสังคม ให้บริการประชาชนอย่างทั่วถึง
- ด้านสาธารณสุขดำเนินการอย่างมาตรฐานและเหมาะสม
 - ด้านศิลปะ วัฒนธรรมและประเพณี ได้อนุรักษ์สืบสาน
 - ทรัพยากรธรรมชาติมีความสมบูรณ์ อยู่ร่วมกับชุมชนอย่างยั่งยืน
 - ประชาชนมีส่วนร่วม และชุมชนมีความเข้มแข็ง
 - องค์กรปฏิบัติงานอย่างมีประสิทธิภาพประสิทธิผล โปร่งใส ตรวจสอบได้

๒.๖ กลยุทธ์

- จัดให้มีระบบคมนาคมขนส่ง ระบบสาธารณูปโภค สาธารณูปการ การวางผังเมือง ได้มาตรฐาน

- ส่งเสริมและสนับสนุนประชาชนมีความรู้ในการประกอบอาชีพ มีคุณภาพชีวิตและรายได้ สามารถพึ่งพาตัวเองได้

- บริหารจัดการการศึกษา สวัสดิการสังคม ให้ได้มาตรฐาน

- ส่งเสริมสุขอนามัย และบริการจัดการด้านสาธารณสุขขั้นพื้นฐาน ให้เหมาะสมและครอบคลุม

- ส่งเสริมทำนุบำรุงศาสนา และสืบสานประเพณีวัฒนธรรม

- อนุรักษ์ทรัพยากรธรรมชาติและสิ่งแวดล้อม และบริหารจัดการให้อยู่ร่วมกับสังคมอย่างยั่งยืน

- ส่งเสริมให้ชุมชนมีส่วนร่วมในการพัฒนาท้องถิ่น มีศักยภาพในการดูแลและพึ่งพาตัวเอง เป็นชุมชนเข้มแข็ง

- พัฒนาระบบบริการและการบริหารจัดการองค์กรอย่างมีประสิทธิภาพและประสิทธิผล

๓) จุดยืนทางยุทธศาสตร์

การกำหนดตำแหน่งจุดยืนทางยุทธศาสตร์ (Positioning) ขององค์การบริหารส่วนตำบลหนองหลวง จะให้ความสอดคล้องของประเด็นความเชื่อมโยงยุทธศาสตร์ที่สำคัญของแผนพัฒนาเศรษฐกิจและสังคมแห่งชาติ ฉบับที่ ๑๒ ยุทธศาสตร์ชาติ และยุทธศาสตร์การพัฒนาจังหวัดเชื่อมโยงกันอย่างชัดเจนในการนำมาเป็นแนวทางกำหนดประเด็นยุทธศาสตร์การพัฒนาขององค์กรปกครองส่วนท้องถิ่น ซึ่งการกำหนดประเด็นยุทธศาสตร์การพัฒนาที่ชัดเจนจะเป็นการเตรียมการพัฒนา เป็นการนำภูมิคุ้มกันที่มีอยู่ พร้อมทั้งเร่งสร้างภูมิคุ้มกันในท้องถิ่นให้เข้มแข็งขึ้น เพื่อเตรียมความพร้อมคน สังคม และระบบเศรษฐกิจของชุมชนให้สามารถปรับตัวรองรับผลกระทบจากการสภาวะการเปลี่ยนแปลงได้อย่างเหมาะสม และภายใต้สถานการณ์ความเสี่ยงซึ่งเกิดขึ้นจากการเปลี่ยนแปลงในจังหวัดและภายในประเทศ โดยเฉพาะความเคลื่อนไหวทางการเมืองในระดับประเทศ และระดับโลกมีผลกระทบต่อเศรษฐกิจ พลังงาน และการเปลี่ยนแปลงของสภาพภูมิอากาศที่เป็นไปอย่างรวดเร็วและส่งผลกระทบต่อท้องถิ่น

ดังนั้น ทิศทางการบริหารจัดการตำบล จึงมุ่งเน้นภายใต้หลักปรัชญาของเศรษฐกิจพอเพียงเพื่อรองรับการเปลี่ยนแปลงดังกล่าว จึงเป็นการใช้จุดแข็งและศักยภาพที่มีอยู่ให้เป็นประโยชน์ต่อการพัฒนาตำบล เพื่อสร้างความเข้มแข็งอย่างยั่งยืน โดยให้ความสำคัญกับการพัฒนาโครงสร้างพื้นฐานและระบบสาธารณูปโภค การพัฒนา ด้านการศึกษา เศรษฐกิจภายในตำบล เพื่อเป็นฐานรากในการพัฒนาเสริมสร้างความเข้มแข็งของกลุ่มอาชีพ ภาค

การเกษตร ขณะเดียวกันจำเป็นต้องปรับตัวในการเชื่อมโยงกับระบบเศรษฐกิจในระดับจังหวัด ภูมิภาคและระดับประเทศ การก้าวสู่ประชาคมเศรษฐกิจอาเซียน การเตรียมความพร้อมด้านโครงสร้างพื้นฐานระบบคมนาคมขนส่งที่ต้องก้าวไปพร้อมกับการยกระดับคุณภาพชีวิต การเสริมสร้างองค์ความรู้ การพัฒนาเทคโนโลยีนวัตกรรม และความคิดสร้างสรรค์ ให้เป็นพลังขับเคลื่อนการพัฒนาเศรษฐกิจและสังคมของตำบล

๘) ความเชื่อมโยงของยุทธศาสตร์ในภาพรวม

แผนยุทธศาสตร์ท้องถิ่น (พ.ศ. ๒๕๖๖ – ๒๕๗๐) ขององค์การบริหารส่วนตำบลหนองหลวงเป็นการพัฒนาท้องถิ่นโดยการวิเคราะห์จากยุทธศาสตร์ชาติ ๒๐ ปี แผนพัฒนาเศรษฐกิจและสังคมแห่งชาติ ฉบับที่ ๑๓ แผนพัฒนาจังหวัด ยุทธศาสตร์การพัฒนาขององค์กรปกครองส่วนท้องถิ่นในเขตจังหวัดสุรินทร์ และยุทธศาสตร์ขององค์กรปกครองส่วนท้องถิ่น ความเชื่อมโยงองค์รวมที่นำไปสู่การพัฒนาท้องถิ่นที่เกิดเป็นผลผลิตโครงการที่จะพัฒนาท้องถิ่น เป็นระยะเวลา ๕ ปี ซึ่งผลผลิตโครงการจะสำเร็จได้ตามวัตถุประสงค์จะต้องได้รับความร่วมมือจากทุกภาคส่วน เพื่อให้เกิดประโยชน์สูงสุดแก่ประชาชน

(๓) การวิเคราะห์เพื่อพัฒนาท้องถิ่น

๓.๑ การวิเคราะห์กรอบการจัดทำยุทธศาสตร์ขององค์กรปกครองส่วนท้องถิ่น

๑. ผลการวิเคราะห์ศักยภาพเพื่อประเมินสถานการณ์การพัฒนาในปัจจุบันและโอกาสการพัฒนาในอนาคตขององค์การบริหารส่วนตำบลหนองหลวง ด้วยเทคนิค SWOT (จุดแข็ง จุดอ่อน โอกาส และอุปสรรค)

จุดแข็ง (Strengths)

- มีพื้นที่ป่าชุมชนที่อุดมสมบูรณ์
- ด้านวัฒนธรรมที่โดดเด่น
- ความร่วมมือของคนในชุมชน
- ภูมิปัญญาท้องถิ่นและปราชญ์ชาวบ้านเลื่องชื่อ
- มีหน่วยงานราชการตั้งอยู่ในพื้นที่เดียวกัน

จุดอ่อน (W: Weakness)

- แหล่งน้ำไม่เพียงพอในการอุปโภคบริโภคทั้งปี
- ประชาชนยังมีรายได้ต่ำ
- เด็กและเยาวชนมีพฤติกรรมไม่เหมาะสม
- การประกอบอาชีพไม่หลากหลาย
- ขาดระบบการจัดการผังเมือง
- คนขาดคุณธรรม จริยธรรมอันเนื่องจากสังคมโลกาภิวัตน์
- สถาบันครอบครัวขาดการเอาใจใส่
- เด็กขาดการส่งเสริมการศึกษา
- กลุ่มอาชีพขาดความเข้มแข็ง

โอกาส (O: opportunity)

- นโยบายของรัฐบาลสนับสนุนการพัฒนาครอบคลุมทุกด้าน
- มีแผนพัฒนาในระดับพื้นที่ที่สอดคล้องกับความต้องการของประชาชน
- มีเส้นทางคมนาคมลดระยะเวลาเดินทางเชื่อมต่อไปสู่จังหวัดใกล้เคียง
- มีพื้นที่ไชนิ่งเหมาะแก่การปลูกพืชไร่

ข้อจำกัด (T: Threat)

- กระแสโลกาภิวัตน์ส่งผลกระทบต่อการค้าเสรี
- การเปลี่ยนแปลงของสภาพแวดล้อมและภัยพิบัติต่างๆ
- การเปลี่ยนแปลงราคาผลผลิตทางการเกษตร
- การเปลี่ยนแปลงนโยบายของรัฐบาล

๒. ปัจจัยและสถานการณ์การเปลี่ยนแปลงที่มีต่อการพัฒนา ด้านเศรษฐกิจ

๑. ขอบข่ายการพัฒนา

- ๑.๑ การพัฒนาแหล่งน้ำเพื่อการเกษตร
- ๑.๒ การเพิ่มขีดความสามารถการผลิตสินค้าการเพิ่มพื้นที่เกษตรอินทรีย์
- ๑.๓ ส่งเสริมพัฒนาทรัพยากรดิน

๒. สภาพปัญหา

- ๒.๑ ประชากรจำนวนมากขาดความรู้ความเข้าใจวิธีการทำเกษตรอินทรีย์
- ๒.๒ ปัญหาด้านการผลิตต้นทุนการผลิตสูง
- ๒.๓ แหล่งน้ำต้นทุนเงินไม่สามารถกักเก็บน้ำได้ตลอดทั้งปี การไม่มีระบบบริหารจัดการที่ดี

๓. พื้นที่/กลุ่มเป้าหมาย

จำนวน ๘ หมู่บ้าน

๔. การคาดการณ์แนวโน้มในอนาคต

- ๔.๑ เกษตรกรมีการรวมกลุ่มเพื่อพัฒนาศักยภาพการผลิตสินค้าเกษตรกรรมให้ได้มาตรฐาน

ด้านสังคม การศึกษา ศาสนา และวัฒนธรรม

๑. ขอบข่ายการพัฒนา

- ๑.๑ ส่งเสริมสุขภาพของประชาชนให้แข็งแรง
- ๑.๒ พัฒนาคุณภาพบริการสาธารณสุขขั้นพื้นฐาน
- ๑.๓ ส่งเสริมการนำหลักธรรมทางศาสนามาใช้
- ๑.๔ ส่งเสริมให้ประชาชนเข้าถึงแหล่งเรียนรู้
- ๑.๕ เสริมสร้างโอกาสให้ประชาชนมีงานทำ มีรายได้
- ๑.๖ ส่งเสริมและพัฒนากีฬาสู่ความเป็นเลิศ
- ๑.๗ ส่งเสริมความปลอดภัยในชีวิตและทรัพย์สิน
- ๑.๘ พัฒนาคุณภาพการศึกษา
- ๑.๙ ส่งเสริมให้มีการจัดกิจกรรมด้านคุณธรรม จริยธรรม วัฒนธรรม ประเพณี ที่ตั้งงามในชุมชน
- ๑.๑๐ ส่งเสริมการมีส่วนร่วมทางการเมืองการปกครองในระบอบประชาธิปไตยอันมีพระมหากษัตริย์เป็นประมุข
- ๑.๑๑ ส่งเสริมการพัฒนาหมู่บ้านตามแนวทางปรัชญาเศรษฐกิจพอเพียง
- ๑.๑๒ การเสริมสร้างความมั่นคงของชีวิตและสังคม

๒. สภาพปัญหา

- ๒.๑ ขาดการส่งเสริมกิจกรรมสร้างสุขภาพที่ดีแก่ประชาชน
- ๒.๒ ขาดการรวมกลุ่มเพื่อการเรียนรู้ในทุกสาขาอาชีพเพื่อพัฒนาศักยภาพของชุมชน
- ๒.๓ ไม่มีกิจกรรมส่งเสริมให้เยาวชนใช้เวลาว่างให้เป็นประโยชน์
- ๒.๔ ขาดการอนุรักษ์ฟื้นฟูศิลปวัฒนธรรมประเพณีและภูมิปัญญาท้องถิ่นอย่างจริงจัง
- ๒.๕ ขาดความต่อเนื่องของโครงการตามแนวทางเศรษฐกิจพอเพียง

๓. พื้นที่/กลุ่มเป้าหมาย

จำนวน ๘ หมู่บ้าน

๔. การคาดการณ์แนวโน้มในอนาคต

- ๔.๑ ประชาชนมีคุณธรรม จริยธรรม ความรู้ มีสุขภาพกายและจิตดีและการพัฒนาสังคมอยู่ดีมีสุขภายใต้ปรัชญาเศรษฐกิจพอเพียงและตามแนวพระราชดำริ

ด้านทรัพยากรธรรมชาติและสิ่งแวดล้อม

๑. ขอบข่ายการพัฒนา

- ๑.๑ ส่งเสริม สนับสนุน พัฒนาแหล่งน้ำ
- ๑.๒ ฟื้นฟูการปลูกป่าในพื้นที่เสื่อมโทรม
- ๑.๓ อนุรักษ์พื้นที่ป่าชุมชน
- ๑.๔ รมรงค์ให้ตระหนักถึงความสำคัญทั้งทางด้านการผลิตและใช้พลังงานทดแทน
- ๑.๕ ส่งเสริมสนับสนุนการกำจัดขยะมูลฝอยและสิ่งปฏิกูลรวมอย่างเหมาะสม

๒. สภาพปัญหา

- ๒.๑ แหล่งน้ำไม่ได้รับการพัฒนาฟื้นฟูและบริหารจัดการเพื่อให้เหมาะสมและเพียงพอกับการอุปโภค บริโภค และการเกษตรตลอดทั้งปี
- ๒.๒ ป่าไม้และพื้นที่ป่าเกิดการเสื่อมโทรม
- ๒.๓ ประชาชนยังไม่ตระหนักถึงความสำคัญของการใช้พลังงานทดแทน
- ๒.๔ ประชาชนขาดจิตสำนึกและไม่เห็นถึงความสำคัญของการกำจัดขยะมูลฝอยและสิ่งปฏิกูล

๓. พื้นที่/กลุ่มเป้าหมาย

จำนวน ๘ หมู่บ้าน

๔. การคาดการณ์แนวโน้มในอนาคต

- ๔.๑ ประชาชนมีแหล่งน้ำเพื่อใช้ในการอุปโภค บริโภค และการเกษตรตลอดทั้งปี และชุมชนเกิดความเป็นระเบียบเรียบร้อย สวยงาม น่าอยู่

ด้านผังเมือง**๑. ขอบข่ายการพัฒนา**

- ๑.๑ ถนนในความรับผิดชอบมีมาตรฐานและมีความปลอดภัย
- ๑.๒ ติดตั้งไฟส่องสว่างในชุมชนที่อยู่ในเส้นทางคมนาคม
- ๑.๓ ส่งเสริมการก่อสร้างระบบประปา

๒. สภาพปัญหา

- ๒.๑ เส้นทางคมนาคมไม่ได้มาตรฐานและไม่ปลอดภัย
- ๒.๒ ระบบสาธารณูปโภค สาธารณูปการไม่มีการบำรุงรักษา

๓. พื้นที่/กลุ่มเป้าหมาย

จำนวน ๘ หมู่บ้าน

๔. การคาดการณ์แนวโน้มในอนาคต

- ๔.๑ คมนาคมและการขนส่งมีความสะดวกรวดเร็วและได้รับการบริการด้านสาธารณูปโภคและสาธารณูปการอย่างทั่วถึงเพียงพอ

ด้านเทคโนโลยี**๑. ขอบข่ายการพัฒนา**

- ๑.๑ การส่งเสริมและพัฒนาบุคลากร
- ๑.๒ การพัฒนาระบบบริหารจัดการในองค์กร
- ๑.๓ การเพิ่มศักยภาพของเครื่องมือเครื่องใช้
- ๑.๔ การพัฒนารายได้

๒. สภาพปัญหา

- ๒.๑ บุคลากรได้รับการฝึกอบรม/สัมมนาไม่ทั่วถึง
- ๒.๒ ระบบการให้บริการและขั้นตอนการปฏิบัติงานมีความล่าช้า

๓. พื้นที่/กลุ่มเป้าหมาย

จำนวน ๘ หมู่บ้าน

๔. การคาดการณ์แนวโน้มในอนาคต

๔.๑ บุคลากรมีความรู้ มีทักษะในการปฏิบัติงานเพิ่มขึ้น ขั้นตอนการปฏิบัติงานมีความสะดวกรวดเร็ว และตอบสนองต่อความต้องการของท้องถิ่นอย่างมีประสิทธิภาพและประสิทธิผล

๒.๗ จุดยืนทางยุทธศาสตร์

จุดยืนทางยุทธศาสตร์ (Positioning) ขององค์การบริหารส่วนตำบลหนองหลวง

๑. ด้านโครงสร้างพื้นฐาน

๒. ด้านส่งเสริมพัฒนาเศรษฐกิจ และการเกษตรอย่างยั่งยืน

- ๑. พัฒนาส่งเสริมด้านการเกษตร
- ๒. พัฒนาส่งเสริมอาชีพและกลุ่มอาชีพเพิ่มพูนรายได้
- ๓. พัฒนาส่งเสริมการลงทุน พาณิชยกรรม และการท่องเที่ยว

- ๑. ก่อสร้าง ปรับปรุง บำรุง ซ่อมแซม รักษาถนน สะพาน ทางระบายน้ำ
- ๒. พัฒนาด้านระบบไฟฟ้า โทรคมนาคม
- ๓. พัฒนาระบบจัดการระบบประปา แหล่งน้ำ ให้มีประสิทธิภาพ
- ๔. พัฒนาด้านสาธารณสุขโรคและสาธารณสุขการ
- ๕. พัฒนาด้านการวางผังเมือง การ

๓ ด้านยกระดับคุณภาพชีวิตของประชาชนอย่างยั่งยืน

- ๑. พัฒนาส่งเสริมด้านการศึกษา
- ๒. ส่งเสริมอนุรักษ์ศิลปะ วัฒนธรรม ประเพณีของท้องถิ่น
- ๓. พัฒนาส่งเสริมสุขภาพอนามัย สุขภาวะที่ดี
- ๔. พัฒนาด้านสาธารณสุข และควบคุม ป้องกันโรคระบาดและโรคติดต่อ
- ๕. พัฒนาส่งเสริมด้านสวัสดิการสังคม

ตำบลหนองหลวงน่าอยู่
 เชิดชูคุณธรรม
 นำพาคุณภาพชีวิต เศรษฐกิจมั่นคง

๕. ด้านการส่งเสริมให้ชุมชนเข้มแข็ง ปลอดภัยและบริหารจัดการภายใน

- ๑. พัฒนาและส่งเสริมให้ประชาชนมีส่วนร่วม และสร้างความเข้มแข็งของชุมชน
- ๒. พัฒนาศักยภาพบุคลากรและองค์กรให้มีประสิทธิภาพในการปฏิบัติงาน
- ๓. พัฒนาคณะ องค์กร เครือข่าย หมู่บ้าน/ชุมชน เพื่อความมั่นคง ความสงบเรียบร้อย
- ๔. การรักษาความสงบเรียบร้อยและปลอดภัยในชีวิตและทรัพย์สินของประชาชน

๔. ด้านบริหารจัดการ ทรัพยากรธรรมชาติและสิ่งแวดล้อม

- ๑. พัฒนาส่งเสริมการอนุรักษ์ ป่าไม้ พืชพันธุ์ ปศุสัตว์ และการใช้ทรัพยากรธรรมชาติ อย่างยั่งยืน
- ๒. การบริหารจัดการขยะและสิ่งปฏิกูล
- ๓. พัฒนาแหล่งน้ำ ระบบบริหารจัดการน้ำ แก้ไขปัญหาการขาดแคลนน้ำอย่างมีประสิทธิภาพ

๒.๘ ความเชื่อมโยงของยุทธศาสตร์ในภาพรวม**๑. ยุทธศาสตร์การพัฒนาด้านโครงสร้างพื้นฐาน**

- ♦ พันธกิจ : สร้างระบบการคมนาคมขนส่ง ระบบสาธารณูปโภค สาธารณูปการ
- ♦ เป้าประสงค์ : ระบบการคมนาคมขนส่ง ระบบสาธารณูปโภค สาธารณูปการ การวางผังเมือง ได้มาตรฐาน
ตัวชี้วัดระดับเป้าประสงค์ : มีระบบการคมนาคมขนส่ง ระบบสาธารณูปโภค สาธารณูปการ การวางผังเมือง ได้มาตรฐาน
- ♦ กลยุทธ์/แนวทางการพัฒนา และตัวชี้วัดระดับกลยุทธ์

กลยุทธ์/แนวทางการพัฒนา	ตัวชี้วัดระดับกลยุทธ์
๑. ก่อสร้าง ปรับปรุง บำรุง ซ่อมแซม รักษาถนน สะพาน ทางระบายน้ำ ๒. พัฒนาด้านระบบไฟฟ้า โทรคมนาคม ๓. พัฒนาระบบบริหารจัดการระบบประปา แหล่งน้ำ ให้มีประสิทธิภาพ ๔. พัฒนาด้านสาธารณูปโภคและสาธารณูปการ ๕. พัฒนาด้านการวางผังเมือง การควบคุมอาคาร สวนสาธารณะ สนามกีฬา ปรับปรุงภูมิทัศน์ฯลฯ	ถนน สะพาน ทางระบายน้ำ ระบบสาธารณูปโภค สาธารณูปการ ฯลฯ การคมนาคมมีพัฒนาให้ได้มาตรฐาน ให้ประชาชนได้ใช้บริการร้อยละ ๘๐

- ♦ หน่วยงานรับผิดชอบหลัก : กองช่าง และหน่วยงานที่เกี่ยวข้อง
- ♦ ความเชื่อมโยง
 - ก. ยุทธศาสตร์ชาติ ๒๐ ปี : ยุทธศาสตร์ที่ ๒ ด้านการสร้างความสามารถในการแข่งขัน
 - ข. แผนพัฒนาเศรษฐกิจและสังคมแห่งชาติ ฉบับที่ ๑๓ หมายเหตุที่ ๘ : ไทยมีพื้นที่และเมืองอัจฉริยะที่น่าอยู่ ปลอดภัย เดิโตได้อย่างยั่งยืน
 - ค. SDGs เป้าหมายที่ ๙ : โครงสร้างพื้นฐานที่มีความทนทาน ส่งเสริมการพัฒนาอุตสาหกรรมที่ครอบคลุมและยั่งยืน และส่งเสริมนวัตกรรม
 - ง. ยุทธศาสตร์จังหวัด ยุทธศาสตร์ที่ ๒ ด้านการพัฒนาความสามารถในการแข่งขันทางเศรษฐกิจ การค้า การลงทุนและการท่องเที่ยว
 - จ. ยุทธศาสตร์การพัฒนาขององค์กรปกครองส่วนท้องถิ่นในเขตจังหวัด ยุทธศาสตร์ที่ ๒ ด้านการพัฒนาความสามารถในการแข่งขันทางเศรษฐกิจ การค้า การลงทุนและการท่องเที่ยว

๒. ยุทธศาสตร์การพัฒนาด้านส่งเสริมพัฒนาเศรษฐกิจและการเกษตรอย่างยั่งยืน

- ♦ พันธกิจ : ส่งเสริมและพัฒนาความรู้การประกอบอาชีพ เพื่อเสริมสร้างคุณภาพชีวิตและรายได้
- ♦ เป้าประสงค์ : ประชาชนมีความรู้การประกอบอาชีพ มีคุณภาพชีวิตและรายได้ สามารถพึ่งพาตัวเองได้
ตัวชี้วัดระดับเป้าประสงค์ : ประชาชนมีอาชีพ มีคุณภาพชีวิตและรายได้ สามารถพึ่งพาตัวเองได้
- ♦ กลยุทธ์/แนวทางการพัฒนา และตัวชี้วัดระดับกลยุทธ์

กลยุทธ์/แนวทางการพัฒนา	ตัวชี้วัดระดับกลยุทธ์
๑. พัฒนาส่งเสริมด้านการเกษตร ๒. พัฒนาส่งเสริมอาชีพและกลุ่มอาชีพ เพิ่มพูนรายได้ ๓. พัฒนาส่งเสริมการลงทุน พาณิชยกรรม และการท่องเที่ยว	จำนวนครัวเรือนประชาชนมีประกอบอาชีพมีรายได้ พึ่งพาตนเองได้ ร้อยละ ๘๐

- ♦ หน่วยงานรับผิดชอบหลัก : สำนักปลัด และหน่วยงานที่เกี่ยวข้อง
- ♦ ความเชื่อมโยง
 - ก. ยุทธศาสตร์ชาติ ๒๐ ปี : ยุทธศาสตร์ที่ ๒ ด้านการสร้างความสามารถในการแข่งขัน
 - ข. แผนพัฒนาเศรษฐกิจและสังคมแห่งชาติ ฉบับที่ ๑๓ หมายเหตุที่ ๑ : ประเทศชั้นนำด้านสินค้าการเกษตร และเกษตรแปรรูปมูลค่าสูง
 - ค. SDGs เป้าหมายที่ ๘ : ส่งเสริมการเติบโตทางเศรษฐกิจที่ต่อเนื่องครอบคลุม และยั่งยืน การจ้างงานเต็มที่มีคุณภาพ และการมีงานที่เหมาะสมสำหรับทุกคน
 - ง. ยุทธศาสตร์จังหวัด ยุทธศาสตร์ที่ ๑ การพัฒนาส่งเสริมการเกษตรอินทรีย์อย่างครบวงจร
 - จ. ยุทธศาสตร์การพัฒนาระบบโครงสร้างส่วนท้องถิ่นในเขตจังหวัด ยุทธศาสตร์ที่ ๑ การพัฒนาส่งเสริมการเกษตรอินทรีย์อย่างครบวงจร

๓. ยุทธศาสตร์การพัฒนาระดับคุณภาพชีวิตของประชาชนอย่างยั่งยืน

- ♦ พันธกิจ : ส่งเสริมด้านการศึกษา สุขอนามัย และสวัสดิการสังคม ให้เพียงพอเหมาะสม
- ♦ เป้าประสงค์ : ยกระดับการศึกษา สุขอนามัย สุขภาวะที่ดี สวัสดิการสังคม และรักษาประเพณีและวัฒนธรรม
ตัวชี้วัดระดับเป้าประสงค์ : มีการศึกษา สุขอนามัย สวัสดิการสังคมได้มาตรฐานอย่างเหมาะสม และรักษาประเพณีและวัฒนธรรม
- ♦ กลยุทธ์/แนวทางการพัฒนา และตัวชี้วัดระดับกลยุทธ์

กลยุทธ์/แนวทางการพัฒนา	ตัวชี้วัดระดับกลยุทธ์
๑. พัฒนาส่งเสริมด้านการศึกษา ๒. ส่งเสริมอนุรักษ์ศิลปะ วัฒนธรรม ประเพณีของท้องถิ่น ๓. พัฒนาส่งเสริมสุขภาพอนามัย ๔. พัฒนาด้านสาธารณสุข และควบคุมป้องกันโรคระบาดและโรคติดต่อ ๕. พัฒนาส่งเสริมด้านสวัสดิการสังคม	ร้อยละ ๘๐ ของด้านการศึกษาและสวัสดิการทางสังคมของประชาชนตามสิทธิที่ได้รับ และมีการดูแลครบถ้วนอย่างเหมาะสม

- ♦ หน่วยงานรับผิดชอบหลัก : สำนักปลัด, กองการศึกษา, กองช่าง และหน่วยงานที่เกี่ยวข้อง
- ♦ ความเชื่อมโยง
 - ก. ยุทธศาสตร์ชาติ ๒๐ ปี : ยุทธศาสตร์ที่ ๓ ด้านการพัฒนาและเสริมสร้างศักยภาพทรัพยากรมนุษย์
 - ข. แผนพัฒนาเศรษฐกิจและสังคมแห่งชาติ ฉบับที่ ๑๓ หมายเหตุที่ ๙ : ไทยมีความยากจนข้ามรุ่นลดลง และมีความคุ้มครองทางสังคมที่เพียงพอ เหมาะสม
 - ค. SDGs เป้าหมายที่ ๓ : สร้างหลักประกันว่าคนมีชีวิตที่มีสุขภาพดีและส่งเสริมสวัสดิภาพสำหรับทุกคนในทุกวัย เป็นอยู่
 - ง. ยุทธศาสตร์จังหวัด : ยุทธศาสตร์ที่ ๓ การพัฒนาและส่งเสริมการท่องเที่ยววิถีชุมชน และยุทธศาสตร์ที่ ๕ การยกระดับคุณภาพชีวิตของประชาชน
 - จ. ยุทธศาสตร์การพัฒนาระบบโครงสร้างส่วนท้องถิ่นในจังหวัด : ยุทธศาสตร์ที่ ๓ การพัฒนาและส่งเสริมการท่องเที่ยว ศิลปวัฒนธรรม ประเพณี วิถีชุมชน และ ยุทธศาสตร์ที่ ๕ การยกระดับคุณภาพชีวิตของประชาชน

๔. ยุทธศาสตร์การพัฒนาด้านบริหารจัดการทรัพยากรธรรมชาติและสิ่งแวดล้อมอย่างยั่งยืน

- ♦ พันธกิจ : อนุรักษ์ทรัพยากรและสิ่งแวดล้อม และบริหารจัดการให้อยู่ร่วมกับสังคมอย่างยั่งยืน
- ♦ เป้าประสงค์ : อนุรักษ์ทรัพยากรธรรมชาติและสิ่งแวดล้อม และบริหารจัดการให้อยู่ร่วมกับสังคมอย่างยั่งยืน
ตัวชี้วัดระดับเป้าประสงค์ : ทรัพยากรธรรมชาติและสิ่งแวดล้อมได้รับการอนุรักษ์ดูแลรักษา และบริหารจัดการให้อยู่ร่วมกับสังคมอย่างยั่งยืน
- ♦ กลยุทธ์/แนวทางการพัฒนา และตัวชี้วัดระดับกลยุทธ์

กลยุทธ์/แนวทางการพัฒนา	ตัวชี้วัดระดับกลยุทธ์
๑. พัฒนาส่งเสริมการอนุรักษ์ ป่า ป่า ป้องกัน และการใช้ ทรัพยากรธรรมชาติอย่างยั่งยืน ๒. การบริหารจัดการขยะและสิ่งปฏิกูล ๓. พัฒนาแหล่งน้ำ ระบบบริหารจัดการน้ำ แก้ไขปัญหา การขาดแคลนน้ำอย่างมีประสิทธิภาพ	ร้อยละ ๘๐ ของทรัพยากรธรรมชาติ เช่น แหล่งน้ำ ป่า ที่สาธารณะประโยชน์ ไม่ถูกบุกรุก และบำรุงรักษาให้อยู่ กับชุมชนอย่างเหมาะสม

- ♦ หน่วยงานรับผิดชอบหลัก : สำนักปลัด, กองช่าง และหน่วยงานที่เกี่ยวข้อง
- ♦ ความเชื่อมโยง
 - ก. ยุทธศาสตร์ชาติ ๒๐ ปี : ยุทธศาสตร์ที่ ๕ ด้านการสร้างคุณภาพชีวิตที่เป็นมิตรกับสิ่งแวดล้อม
 - ข. แผนพัฒนาเศรษฐกิจและสังคมแห่งชาติ ฉบับที่ ๑๓ หมายความว่า ๑๑ : ลดความเสี่ยงและผลกระทบจากภัย
ธรรมชาติและและการเปลี่ยนแปลงสภาพภูมิอากาศ
 - ค. SDGs เป้าหมายที่ ๑๕ : ป่า ป่า ป้องกัน และสนับสนุนการใช้ระบบนิเวศบนบกอย่างยั่งยืน
 - ง. ยุทธศาสตร์จังหวัด : ยุทธศาสตร์ที่ ๔. การบริหารจัดการทรัพยากรธรรมชาติและสิ่งแวดล้อมอย่างยั่งยืน
 - จ. ยุทธศาสตร์การพัฒนาระบบโครงสร้างส่วนท้องถิ่นในจังหวัด : ยุทธศาสตร์ที่ ๔ การบริหารจัดการ
ทรัพยากรธรรมชาติและสิ่งแวดล้อมอย่างยั่งยืน

๕. ยุทธศาสตร์พัฒนาด้านการส่งเสริมให้ชุมชนเข้มแข็งปลอดภัยและบริหารจัดการภายในองค์กรที่ดี

- ♦ พันธกิจ : ส่งเสริมให้ชุมชนมีศักยภาพ เข้มแข็ง ในการดูแลและพึ่งพาตัวเอง
- ♦ เป้าประสงค์ : ให้มีการบริหารจัดการชุมชนให้มีศักยภาพ เข้มแข็ง ในการดูแลและพึ่งพาตัวเอง และการบริหาร
จัดการมีประสิทธิภาพ
ตัวชี้วัดระดับเป้าประสงค์ : มีการบริหารจัดการชุมชนให้มีศักยภาพ เข้มแข็ง ในการดูแลและพึ่งพาตัวเอง และ
การบริหารจัดการมีประสิทธิภาพ
- ♦ กลยุทธ์/แนวทางการพัฒนา และตัวชี้วัดระดับกลยุทธ์

กลยุทธ์/แนวทางการพัฒนา	ตัวชี้วัดระดับกลยุทธ์
๑. พัฒนาและส่งเสริมให้ประชาชนมีส่วนร่วม และสร้าง ความเข้มแข็งของชุมชน ๒. พัฒนาศักยภาพบุคลากรและองค์กรให้มี ประสิทธิภาพในการปฏิบัติงาน ๓. พัฒนาคณะ องค์กร เครือข่าย หมู่บ้าน/ชุมชน เพื่อ ความมั่นคง ความสงบเรียบร้อย ๔. การรักษาความสงบเรียบร้อยและปลอดภัยในชีวิต และทรัพย์สินของประชาชน	-ร้อยละ ๘๐ ของชุมชนได้ดำเนินการตามหลักการมี ความร่วมมือ แสดงความคิดเห็น ทำให้ความเข้มแข็ง สามัคคี ดูแลและพึ่งพาตัวเอง โดยร้อยละของการมี ปัญหาขัดแย้ง ทะเลาะวิวาทลดน้อยลง -การบริหารจัดการตามหลักธรรมาภิบาล สามารถ ตรวจสอบได้ มีความโปร่งใส ซึ่งการบริหารจัดการของ อปท. มีผลการปฏิบัติงานที่มีประสิทธิภาพสูงร้อยละ ๖๐

- ♦ หน่วยงานรับผิดชอบหลัก : สำนักปลัด, กองช่าง และหน่วยงานที่เกี่ยวข้อง

♦ ความเชื่อมโยง

ก. ยุทธศาสตร์ชาติ ๒๐ ปี : ยุทธศาสตร์ที่ ๑ ด้านความมั่นคง

ข. แผนพัฒนาเศรษฐกิจและสังคมแห่งชาติ ฉบับที่ ๑๓ หมายเหตุที่ ๘ : ไทยมีพื้นที่และเมืองอัจฉริยะที่น่าอยู่ ปลอดภัย เดิบโตได้อย่างยั่งยืน

ค. SDGs เป้าหมายที่ ๑๑ : ทำให้เมืองและการตั้งถิ่นฐานของมนุษย์มีความครอบคลุม ปลอดภัย มีภูมิคุ้มกัน

จ. ยุทธศาสตร์จังหวัด : ยุทธศาสตร์ที่ ๕ การยกระดับคุณภาพชีวิตของประชาชน และยุทธศาสตร์ที่ ๖ การเสริมสร้างความมั่นคงและปลอดภัย

ง. ยุทธศาสตร์การพัฒนาระบบโครงสร้างส่วนท้องถิ่นในจังหวัด : ยุทธศาสตร์ที่ ๕ การยกระดับคุณภาพชีวิตของประชาชน และยุทธศาสตร์ที่ ๖ การเสริมสร้างความมั่นคงและความปลอดภัย

๓.๒ การประเมินสถานการณ์สภาพแวดล้อมภายนอกที่เกี่ยวข้อง

การวิเคราะห์สภาพแวดล้อม

การวิเคราะห์สภาพแวดล้อม เป็นการศึกษาถึงปัจจัยที่มีผลกระทบต่อการทำงานขององค์การบริหารส่วนตำบลหนองหลวง ทั้งในแง่เชิงบวกและเชิงลบ ข้อมูลสภาพแวดล้อมเป็นข้อมูลในการประเมินสภาพขององค์การบริหารส่วนตำบลหนองหลวงว่าเป็นอย่างไร และพัฒนาไปในทิศทางใด สภาพแวดล้อมที่มีบทบาทต่อการทำงานขององค์การบริหารส่วนตำบลหนองหลวง แบ่งได้ ๒ ประเภท คือ สภาพแวดล้อมภายนอก และสภาพแวดล้อมภายใน ข้อมูลที่ได้จากการวิเคราะห์สภาพแวดล้อมภายนอก พิจารณาจาก “โอกาสและอุปสรรค” ขององค์การบริหารส่วนตำบลหนองหลวง ข้อมูลที่ได้จากการวิเคราะห์สภาพแวดล้อมภายใน พิจารณาจาก “จุดแข็งและจุดอ่อน” ขององค์การบริหารส่วนตำบลหนองหลวง

โอกาส (Opportunities) หมายถึง ปัจจัยหลักของสภาพแวดล้อมที่เอื้ออำนวย หรือสนับสนุนให้องค์การบริหารส่วนตำบลหนองหลวงประสบความสำเร็จ

อุปสรรค (Threats) หมายถึง ปัจจัยหลักของสภาพแวดล้อมภายนอกที่เป็นภัยคุกคาม หรือข้อจำกัดที่ทำให้การทำงานขององค์การบริหารส่วนตำบลหนองหลวงไม่ประสบความสำเร็จ

จุดแข็ง (Strengths) หมายถึง ปัจจัยหลักของสภาพแวดล้อมภายใน ที่เป็นข้อดี หรือข้อเด่น ที่ทำให้องค์การบริหารส่วนตำบลหนองหลวงประสบความสำเร็จ

จุดอ่อน (Weaknesses) หมายถึง ปัจจัยหลักของสภาพแวดล้อมภายในที่เป็นข้อด้อยซึ่งส่งผลเสีย ต่อการทำงานขององค์การบริหารส่วนตำบลหนองหลวง

การวิเคราะห์สภาพแวดล้อมภายนอก สภาพแวดล้อมภายนอก เป็นปัจจัยที่ส่งผลต่อการปฏิบัติงานขององค์การบริหารส่วนตำบลหนองหลวง ซึ่งองค์การบริหารส่วนตำบลหนองหลวงไม่สามารถควบคุมได้หรือควบคุมได้ในระยะสั้น ๆ ประกอบด้วย ปัจจัยด้านต่างๆ ดังนี้

๑. ด้านสังคมและวัฒนธรรม (Socio-cultural Factors : S) ได้แก่ จำนวนประชากร การศึกษา ค่านิยม ขนบธรรมเนียมประเพณี แนวโน้มทางสังคม การคมนาคม การสื่อสาร อาชีพและปัญหาสังคม ฯลฯ

๒. ด้านเทคโนโลยี (Technological Factors: T) ได้แก่ ความก้าวหน้าทางเทคโนโลยี เทคโนโลยีสารสนเทศ แหล่งเรียนรู้และภูมิปัญญาท้องถิ่น ฯลฯ

๓. ด้านเศรษฐกิจ (Economic Factors: E) ได้แก่ รายได้ของประชาชน การว่างงาน อัตราการขยายตัวทางเศรษฐกิจ ฯลฯ

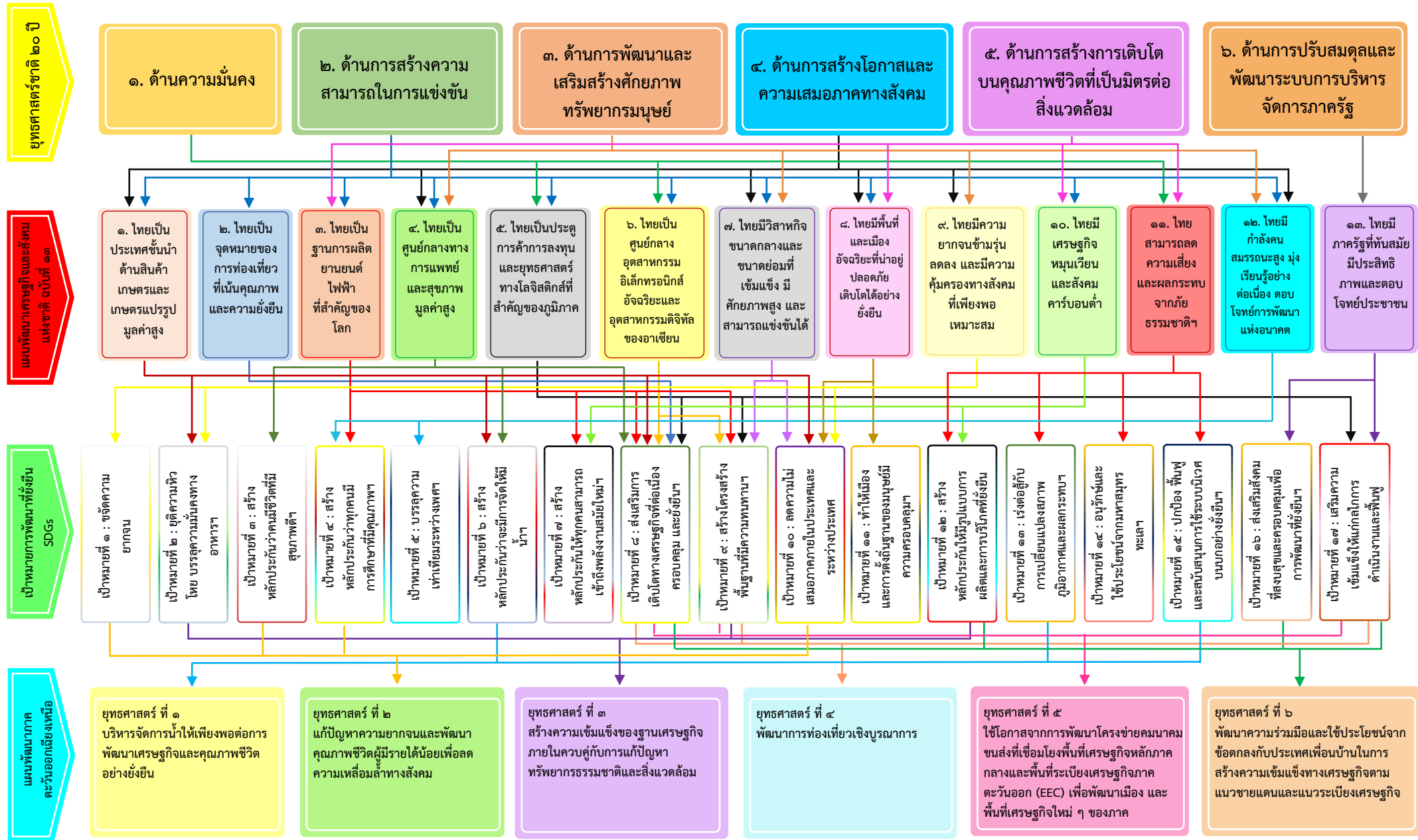
๔. ด้านการเมืองและกฎหมาย (Political and Legal Factors: P) ได้แก่ รัฐธรรมนูญ นโยบายรัฐบาล พระราชบัญญัติ ระเบียบ กฎหมาย หนังสือต่างๆ การแทรกแซงทางการเมือง ฯลฯ

ปัจจัยทั้ง ๔ ด้านดังกล่าว มีอิทธิพลต่อองค์การบริหารส่วนตำบลหนองหลวง มากน้อยแตกต่างกัน โดยปัจจัยเศรษฐกิจและปัจจัยการเมืองและกฎหมาย เป็นปัจจัยที่มีความสำคัญต่อองค์การบริหารส่วนตำบลหนองหลวง มากกว่าด้านอื่น ๆ เพราะองค์การบริหารส่วนตำบลหนองหลวง มีเป้าหมายการพัฒนาที่ประชาชน ต้องมีความเป็นอยู่ดี สุขภาพอนามัยที่สมบูรณ์ มีอาชีพและรายได้เพียงพอแก่การยังชีพ ทั้งนี้ต้องยึดระเบียบกฎหมาย เป็นแนวหลักในการปฏิบัติงานเพื่อให้เกิดประโยชน์สูงสุดแก่ประชาชนชนและรักษาผลประโยชน์ของชาติเป็นหลัก

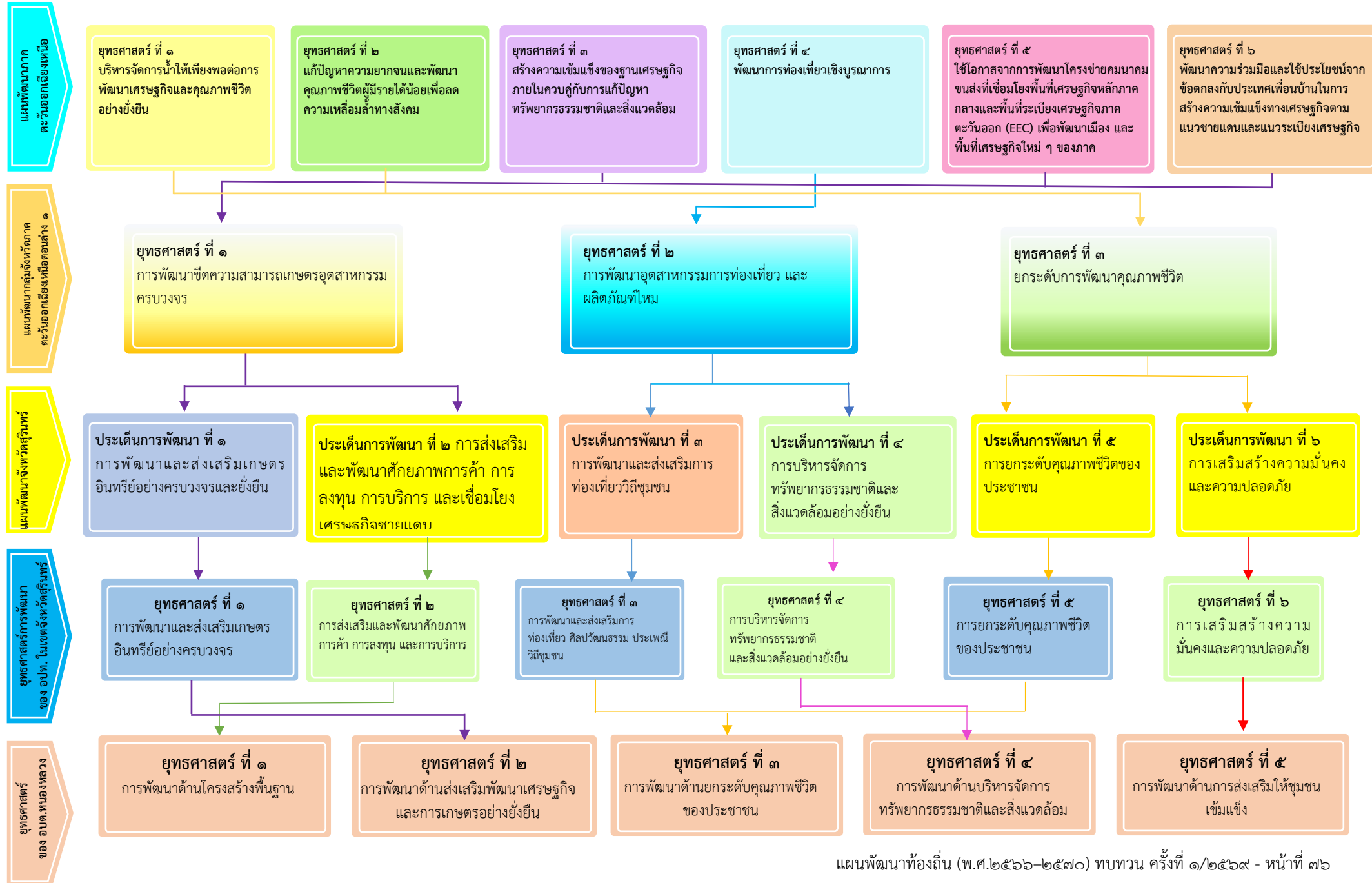
กระบวนการวิเคราะห์สภาพแวดล้อมภายนอก

๑. คณะกรรมการร่วมระดมความคิดเพื่อเขียนข้อความ ตามปัจจัย ทั้ง ๔ ด้าน คือ
 - สังคมและวัฒนธรรม
 - เทคโนโลยี
 - เศรษฐกิจ
 - การเมืองและกฎหมาย
๒. นำข้อความที่เขียนได้ในข้อ ๑ มาเรียบเรียงใหม่ โดยเขียนให้เป็นประโยคที่มีใจความสมบูรณ์ มีปัจจัยเหตุ ที่ส่งผลต่อการบริหารงานมีประเด็นเดียวในประโยคนั้น ๆ เรียกว่าประเด็นสำคัญ
๓. หากข้อความที่เขียนมีหลายประเด็นให้สรุปประเด็นคล้ายกัน หรือซ้ำซ้อนกัน ให้เป็นประเด็นสำคัญเพียงประเด็นเดียว
๔. วิเคราะห์ว่าประเด็นสำคัญที่เขียนในข้อ ๓ เป็นโอกาส (+) หรืออุปสรรค (-) ต่อการบริหารงานขององค์การบริหารส่วนตำบลหนองหลวง
๕. จัดเตรียมประเด็นสำคัญที่วิเคราะห์ในปัจจุบันแต่ละด้านทั้ง ๔ ด้าน ที่มีค่าบวกและลบ เพื่อนำไปให้ค่าคะแนนในขั้นตอนประเมินสถานภาพองค์การบริหารส่วนตำบลหนองหลวง

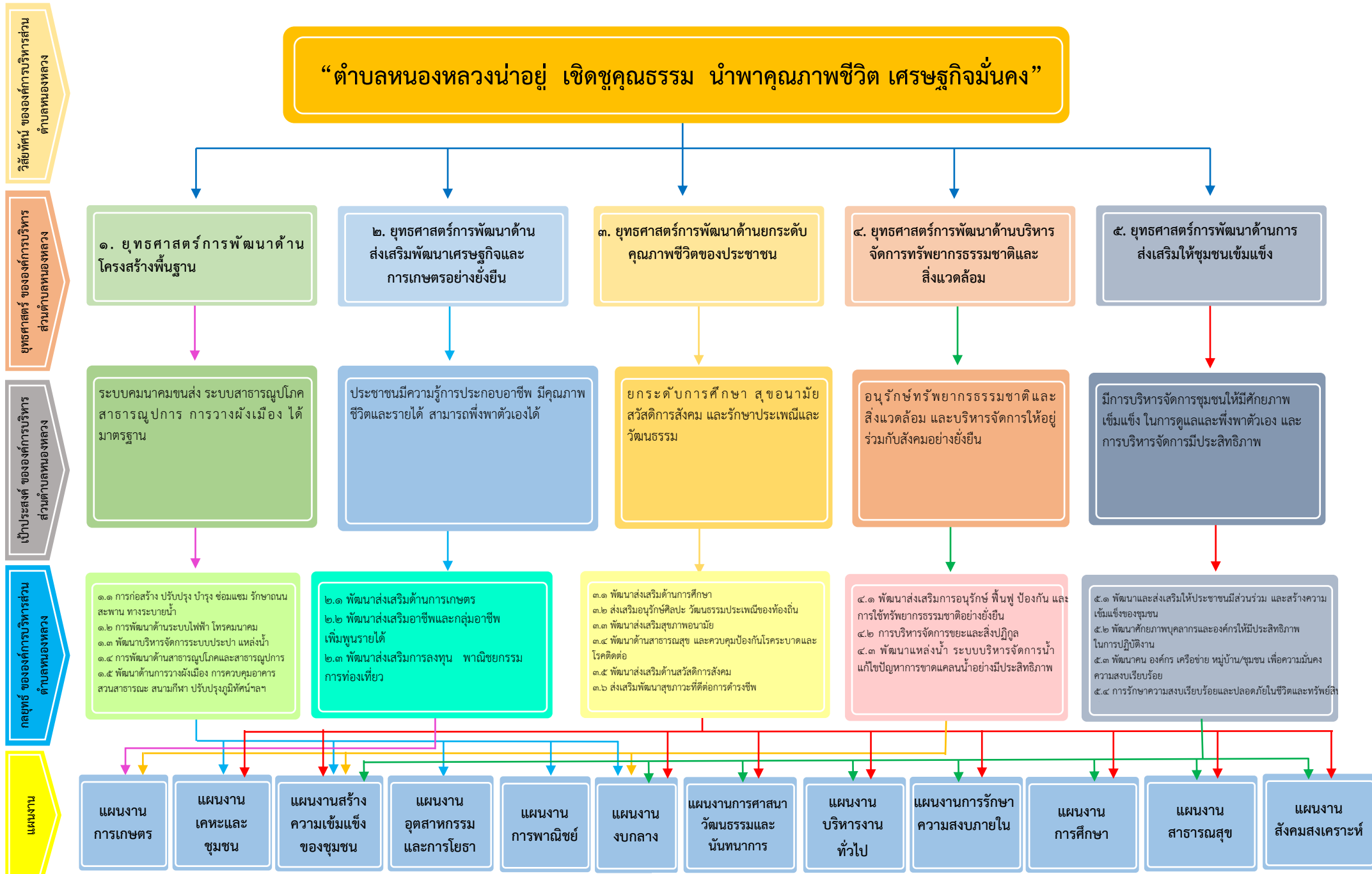
(๔) ความเชื่อมโยงของยุทธศาสตร์ในภาพรวม (เชื่อมโยงยุทธศาสตร์ชาติ ๒๐ ปี/แผนพัฒนาเศรษฐกิจและสังคมแห่งชาติ ฉบับที่ ๑๓/เป้าหมายการพัฒนาที่ยั่งยืน SDGs/แผนพัฒนาภาคตะวันออกเฉียงเหนือ/แผนพัฒนาภูมิภาคตะวันออกเฉียงเหนือตอนล่าง พ.ศ. ๒๕๖๖ - ๒๕๗๐/แผนพัฒนาจังหวัดสุรินทร์ /ยุทธศาสตร์การพัฒนาของ อบท. ในเขตจังหวัดสุรินทร์/แผนพัฒนาท้องถิ่น (พ.ศ.๒๕๖๖-๒๕๗๐) ทบพทวน ครั้งที่ ๑/๒๕๖๙ อบต.หนองหลวง อ.โนนนารายณ์ จ.สุรินทร์)



(๔) ความเชื่อมโยงของยุทธศาสตร์ในภาพรวม (เชื่อมโยงยุทธศาสตร์ชาติ ๒๐ ปี/แผนพัฒนาเศรษฐกิจและสังคมแห่งชาติ ฉบับที่ ๑๓/เป้าหมายการพัฒนาที่ยั่งยืน SDGs/แผนพัฒนาภาคตะวันออกเฉียงเหนือ/แผนพัฒนากลุ่มจังหวัดภาคตะวันออกเฉียงเหนือตอนล่าง พ.ศ. ๒๕๖๖ - ๒๕๗๐/แผนพัฒนาจังหวัดสุรินทร์ /ยุทธศาสตร์การพัฒนาของ อปท. ในเขตจังหวัดสุรินทร์/แผนพัฒนาท้องถิ่น (พ.ศ.๒๕๖๖-๒๕๗๐) ทบพวน ครั้งที่ ๑/๒๕๖๙ อบต.หนองหลวง อ.โนนารายณ์ จ.สุรินทร์) (ต่อ)



(๔) ความเชื่อมโยงของยุทธศาสตร์ในภาพรวม (เชื่อมโยงยุทธศาสตร์ชาติ ๒๐ ปี/แผนพัฒนาเศรษฐกิจและสังคมแห่งชาติ ฉบับที่ ๑๓/เป้าหมายการพัฒนาที่ยั่งยืน SDGs/แผนพัฒนาภาคตะวันออกเฉียงเหนือ/แผนพัฒนากลุ่มจังหวัดภาคตะวันออกเฉียงเหนือตอนกลาง พ.ศ. ๒๕๖๖ - ๒๕๗๐/แผนพัฒนาจังหวัดสุรินทร์ /ยุทธศาสตร์การพัฒนาของ อปท. ในเขตจังหวัดสุรินทร์/แผนพัฒนาท้องถิ่น (พ.ศ.๒๕๖๖-๒๕๗๐) ทบพวน ครั้งที่ ๑/๒๕๖๙ อบต.หนองหลวง อ.โนนนารายณ์ จ.สุรินทร์) (ต่อ)



ส่วนที่ ๓ การนำแผนพัฒนาท้องถิ่นไปสู่การปฏิบัติ

(๑) ยุทธศาสตร์การพัฒนาและแผนงาน

ที่	ยุทธศาสตร์ชาติ ๒๐ ปี	แผนพัฒนาเศรษฐกิจและสังคมแห่งชาติ ฉบับที่ ๑๓	SDGs	ยุทธศาสตร์จังหวัด	ยุทธศาสตร์การพัฒนาระบบขององค์กรปกครองส่วนท้องถิ่นในเขตจังหวัด	ยุทธศาสตร์องค์การบริหารส่วนตำบลหนองหลวง	กลยุทธ์	แผนงาน	หน่วยงานรับผิดชอบหลัก
๑.	๒. ด้านการสร้างความสามารถในการแข่งขัน	<p>หมวดหมู่ที่ ๕ ไทยเป็นประตูการค้า การลงทุนและ ยุทธศาสตร์ทาง โลจิสติกส์ที่สำคัญของ ภูมิภาค</p> <p>หมวดหมู่ที่ ๘ ไทยมีพื้นที่และเมือง อัจฉริยะที่น่าอยู่ ปลอดภัย เติบโตได้ อย่างยั่งยืน</p> <p>หมวดหมู่ที่ ๑๐ ไทยมีเศรษฐกิจ มั่นคงและสังคม คาร์บอนต่ำ</p>	<p>เป้าหมายที่ ๒ : ยุติความ หิวโหย บรรลุความมั่นคง ทางอาหารฯ</p> <p>เป้าหมายที่ ๘ : ส่งเสริม การเติบโตทางเศรษฐกิจที่ ต่อเนื่อง ครอบคลุม และ ยั่งยืนฯ</p> <p>เป้าหมายที่ ๙ : สร้าง โครงสร้างพื้นฐานที่มีความ ทนทานฯ</p> <p>เป้าหมายที่ ๑๑ : ทำให้ เมืองและการตั้งถิ่นฐานของ มนุษย์มีความครอบคลุมฯ</p>	<p>ประเด็นการ พัฒนาของ จังหวัดที่ ๒</p> <p>การส่งเสริมและ พัฒนาศักยภาพ การค้า การลงทุน การบริการ และ เชื่อมโยง เศรษฐกิจ ชายแดน</p>	ยุทธศาสตร์ ที่ ๒ การส่งเสริมและพัฒนา ศักยภาพการค้า การ ลงทุน และการบริการ	ยุทธศาสตร์ ที่ ๑ การพัฒนาด้าน โครงสร้างพื้นฐาน	<p>๑.๑ การก่อสร้าง ปรับปรุง บำรุง ซ่อมแซม รักษาถนน สะพาน ทาง ระบายน้ำ</p> <p>๑.๒ การพัฒนาด้าน ระบบไฟฟ้าโทรคมนาคม</p> <p>๑.๓ พัฒนาระบบบริหาร จัดการระบบประปา แหล่งน้ำ</p> <p>๑.๔ การพัฒนาด้าน สาธารณูปโภคและ สาธารณูปการ</p> <p>๑.๕ พัฒนาด้านการวางผังเมือง การควบคุม อาคาร สวนสาธารณะ สนามกีฬา ปรับปรุง ภูมิทัศน์ฯลฯ</p>	<p>๑. เคหะและ ชุมชน</p> <p>๒. อุตสาหกรรม และการโยธา</p>	สำนักปลัด กองช่าง

ที่	ยุทธศาสตร์ชาติ ๒๐ ปี	แผนพัฒนาเศรษฐกิจและสังคมแห่งชาติ ฉบับที่ ๑๓	SDGs	ยุทธศาสตร์จังหวัด	ยุทธศาสตร์การพัฒนาระบบขององค์กรปกครองส่วนท้องถิ่นในเขตจังหวัด	ยุทธศาสตร์องค์การบริหารส่วนตำบลหนองหลวง	กลยุทธ์	แผนงาน	หน่วยงานรับผิดชอบหลัก
๒.	๒. ด้านการสร้างความสามารถในการแข่งขัน	หมวดหมู่ที่ ๑ ไทยเป็นประเทศชั้นนำด้านสินค้าเกษตรและเกษตรแปรรูปมูลค่าสูง	เป้าหมายที่ ๒ : ยุติความหิวโหย บรรลุความมั่นคงทางอาหาร เป้าหมายที่ ๘ : ส่งเสริมการเติบโตทางเศรษฐกิจที่ต่อเนื่อง ครอบคลุม และยั่งยืน เป้าหมายที่ ๑๒ : สร้างหลักประกันให้มีรูปแบบการผลิตและการบริโภคที่ยั่งยืน เป้าหมายที่ ๑๗ : เสริมความเข้มแข็งให้แก่กลไกการดำเนินงานและฟื้นฟู	ประเด็นการพัฒนาของจังหวัดที่ ๑ การพัฒนาและส่งเสริมเกษตรอินทรีย์อย่างครบวงจร	ยุทธศาสตร์ที่ ๑ การพัฒนาและส่งเสริมเกษตรอินทรีย์อย่างครบวงจรและยั่งยืน	ยุทธศาสตร์ที่ ๒ การพัฒนาส่งเสริมพัฒนาเศรษฐกิจและการเกษตรอย่างยั่งยืน	๒.๑ พัฒนาส่งเสริมด้านการเกษตร ๒.๒ พัฒนาส่งเสริมอาชีพและกลุ่มอาชีพเพิ่มพูนรายได้ ๒.๓ พัฒนาส่งเสริมการลงทุน พาณิชยกรรม การท่องเที่ยว	๑.สร้างความเข้มแข็งของชุมชน ๒.การเกษตร	สำนักปลัด

ที่	ยุทธศาสตร์ชาติ ๒๐ ปี	แผนพัฒนาเศรษฐกิจและสังคมแห่งชาติ ฉบับที่ ๑๓	SDGs	ยุทธศาสตร์จังหวัด	ยุทธศาสตร์การพัฒนาระบบราชการขององค์กรปกครองส่วนท้องถิ่นในเขตจังหวัด	ยุทธศาสตร์องค์การบริหารส่วนตำบลหนองหลวง	กลยุทธ์	แผนงาน	หน่วยงานรับผิดชอบหลัก
๓.	๓. ด้านการพัฒนาและเสริมสร้างศักยภาพทรัพยากรมนุษย์ ๔. ด้านการสร้างโอกาสและความเสมอภาคทางสังคม ๖. ด้านการปรับสมดุลและพัฒนาระบบการบริหารจัดการภาครัฐ	<p>หมวดหมู่ที่ ๔ ไทยเป็นศูนย์กลางทาง การแพทย์และสุขภาพมูลค่าสูง</p> <p>หมวดหมู่ที่ ๕ ไทยมีความยากจนข้ามรุ่นลดลง และมีความคุ้มครองทางสังคมที่เพียงพอเหมาะสม</p> <p>หมวดหมู่ที่ ๑๒ ไทยมีกำลังคนสมรรถนะสูง มุ่งเรียนรู้อย่างต่อเนื่อง ตอบโจทย์การพัฒนาแห่งอนาคต</p> <p>หมวดหมู่ที่ ๑๓ ไทยมีภาครัฐที่ทันสมัย มีประสิทธิภาพและตอบโจทย์ประชาชน</p>	<p>เป้าหมายที่ ๑ : ขจัดความยากจน</p> <p>เป้าหมายที่ ๓ : สร้างหลักประกันว่าคนมีชีวิตที่ดีมีสุขภาพดีฯ</p> <p>เป้าหมายที่ ๔ : สร้างหลักประกันว่าทุกคนมีการศึกษาที่มีคุณภาพฯ</p> <p>เป้าหมายที่ ๑๐ : ลดความไม่เสมอภาคภายในประเทศและระหว่างประเทศ</p> <p>เป้าหมายที่ ๑๖ : ส่งเสริมสังคมที่สงบสุขและครอบคลุมเพื่อการพัฒนาที่ยั่งยืน</p>	<p>ประเด็นการพัฒนาของจังหวัดที่ ๓ การพัฒนาและส่งเสริมการท่องเที่ยววิถีชุมชน</p> <p>ประเด็นการพัฒนาของจังหวัดที่ ๕ การยกระดับคุณภาพชีวิตของประชาชน</p>	<p>ยุทธศาสตร์ ที่ ๓ การพัฒนาและส่งเสริมการท่องเที่ยว ศิลปวัฒนธรรม ประเพณีวิถีชุมชน</p> <p>ยุทธศาสตร์ ที่ ๕ การยกระดับคุณภาพชีวิตของประชาชน</p>	<p>ยุทธศาสตร์ ที่ ๓ การพัฒนาด้านยกระดับคุณภาพชีวิตของประชาชนอย่างยั่งยืน</p>	<p>๓.๑ พัฒนาส่งเสริมด้านการศึกษาศึกษา</p> <p>๓.๒ ส่งเสริมอนุรักษ์ศิลปะ วัฒนธรรม ประเพณีของท้องถิ่น</p> <p>๓.๓ พัฒนาส่งเสริมสุขภาพอนามัย</p> <p>๓.๔ พัฒนาด้านสาธารณสุข และควบคุมป้องกันโรคระบาดและโรคติดต่อ</p> <p>๓.๕ พัฒนาส่งเสริมด้านสวัสดิการสังคม</p> <p>๓.๖ ส่งเสริมพัฒนาสุขภาวะที่ดีต่อการดำรงชีพ</p>	<p>๑. การศึกษา</p> <p>๒.สาธารณสุข</p> <p>๓.สังคม</p> <p>๔. สร้างความเข้มแข็งของชุมชน</p> <p>๕. การศาสนา วัฒนธรรม และ</p> <p>๖. งบกลาง</p>	<p>สำนักปลัด</p> <p>กองคลัง</p> <p>กองการศึกษา</p>

ที่	ยุทธศาสตร์ชาติ ๒๐ ปี	แผนพัฒนาเศรษฐกิจและสังคมแห่งชาติ ฉบับที่ ๑๓	SDGs	ยุทธศาสตร์จังหวัด	ยุทธศาสตร์การพัฒนาระบบราชการขององค์กรปกครองส่วนท้องถิ่นในเขตจังหวัด	ยุทธศาสตร์องค์การบริหารส่วนตำบลหนองหลวง	กลยุทธ์	แผนงาน	หน่วยงานรับผิดชอบหลัก
๔.	๕. ด้านการสร้างความเติบโตบนคุณภาพชีวิตที่เป็นมิตรต่อสิ่งแวดล้อม	หมวดหมู่ที่ ๑๑ ไทยสามารถลดความเสี่ยงและผลกระทบจากภัยธรรมชาติ	เป้าหมายที่ ๘ : ส่งเสริมการเติบโตทางเศรษฐกิจที่ต่อเนื่อง ครอบคลุม และยั่งยืน	ประเด็นการพัฒนาของจังหวัด ที่ ๔ การบริหารจัดการทรัพยากรธรรมชาติ และสิ่งแวดล้อมอย่างยั่งยืน	ยุทธศาสตร์ ที่ ๔ การบริหารจัดการทรัพยากรธรรมชาติและสิ่งแวดล้อมอย่างยั่งยืน	ยุทธศาสตร์ ที่ ๔ การพัฒนาการบริหารจัดการทรัพยากรธรรมชาติและสิ่งแวดล้อมอย่างยั่งยืน	๔.๑ พัฒนาส่งเสริมการอนุรักษ์ ฟื้นฟู ป้องกัน และการใช้ทรัพยากรธรรมชาติอย่างยั่งยืน ๔.๒ การบริหารจัดการขยะและสิ่งปฏิกูล ๔.๓ พัฒนาแหล่งน้ำ ระบบบริหารจัดการน้ำ แก้ไขปัญหาการขาดแคลนน้ำอย่างมีประสิทธิภาพ	๑. การเกษตร ๒. สาธารณสุข ๓. เศรษฐกิจและชุมชน ๔.สร้างความเข้มแข็งของชุมชน ๕.อุตสาหกรรมและการโยธา ๖.การรักษาความสงบภายใน	สำนักปลัด กองการศึกษา

ที่	ยุทธศาสตร์ชาติ ๒๐ ปี	แผนพัฒนาเศรษฐกิจและสังคมแห่งชาติ ฉบับที่ ๑๓	SDGs	ยุทธศาสตร์จังหวัด	ยุทธศาสตร์การพัฒนาระบบขององค์กรปกครองส่วนท้องถิ่นในเขตจังหวัด	ยุทธศาสตร์องค์การบริหารส่วนตำบลหนองหลวง	กลยุทธ์	แผนงาน	หน่วยงานรับผิดชอบหลัก
๕.	๑. ด้านความมั่นคง	หมวดหมู่ที่ ๘ ไทยมีพื้นที่และเมืองอัจฉริยะที่น่าอยู่ปลอดภัย เติบโตได้อย่างยั่งยืน	เป้าหมายที่ ๑๖ : ส่งเสริมสังคมที่สงบสุขและครอบคลุมเพื่อการพัฒนาที่ยั่งยืน	ประเด็นการพัฒนาของจังหวัดที่ ๖ การเสริมสร้างความมั่นคงและความปลอดภัย	ยุทธศาสตร์ ที่ ๖ การเสริมสร้างความมั่นคงและความปลอดภัย	ยุทธศาสตร์ ที่ ๕ การพัฒนาด้านการส่งเสริมให้ชุมชนเข้มแข็งปลอดภัยและบริหารจัดการภายในองค์กรที่ดี	๕.๑ พัฒนาและส่งเสริมให้ประชาชนมีส่วนร่วม และสร้างความเข้มแข็งของชุมชน ๕.๒ พัฒนาศักยภาพบุคลากรและองค์กรให้มีประสิทธิภาพในการปฏิบัติงาน ๕.๓ พัฒนาคน องค์กร เครือข่าย หมู่บ้าน/ชุมชน เพื่อความมั่นคง ความสงบเรียบร้อย ๕.๔ การรักษาความสงบเรียบร้อยและปลอดภัยในชีวิตและทรัพย์สินของประชาชน	๑. บริหารงานทั่วไป ๒. การรักษาความสงบภายใน ๓. สาธารณสุข ๔. สร้างความเข้มแข็งของชุมชน ๕. การเกษตร ๖. บกกลาง	สำนักปลัด กองคลัง กองช่าง กองการศึกษา
รวม	๖ ด้าน	๙ หมวดหมู่	๑๑ เป้าหมาย	๖ ยุทธศาสตร์	๖ ยุทธศาสตร์	๕ ยุทธศาสตร์	๒๑ กลยุทธ์	๑๑ แผนงาน	

แบบ ผ.๐๑
บัญชีสรุปโครงการพัฒนา
แผนพัฒนาท้องถิ่น (พ.ศ. ๒๕๖๖-๒๕๗๐)
ทบทวน ครั้งที่ ๑/๒๕๖๙

แบบ ผ.๐๑

(๒) บัญชีสรุปโครงการพัฒนา

บัญชีสรุปโครงการพัฒนา
แผนพัฒนาท้องถิ่น (พ.ศ.๒๕๖๖ - ๒๕๗๐) ทบทวน ครั้งที่ ๑/๒๕๖๙
องค์การบริหารส่วนตำบลหนองหลวง อำเภอโนนนารายณ์ จังหวัดสุรินทร์

ยุทธศาสตร์ กลยุทธ์ แผนงาน	ปี ๒๕๖๖		ปี ๒๕๖๗		ปี ๒๕๖๘		ปี ๒๕๖๙		ปี ๒๕๗๐		รวม ๕ ปี	
	จำนวน โครงการ	งบประมาณ (บาท)	จำนวน โครงการ	งบประมาณ (บาท)	จำนวน โครงการ	งบประมาณ (บาท)	จำนวน โครงการ	งบประมาณ (บาท)	จำนวน โครงการ	งบประมาณ (บาท)	จำนวน โครงการ	งบประมาณ (บาท)
๑. ยุทธศาสตร์การพัฒนา โครงสร้างพื้นฐาน ๑.๑ กลยุทธ์ กลยุทธ์ที่ ๔ การพัฒนาด้านสาธารณสุขโรค และสาธารณสุขการ (๑) แผนงาน เคหะและ ชุมชน	๔	๙๘๐,๐๐๐	๐	๐	๐	๐	๔๖	๑๖,๖๒๕,๐๐๐	๓๗	๓๒,๘๐๐,๐๐๐	๘๗	๕๐,๔๐๕,๐๐๐
(๒) แผนงาน อุตสาหกรรมและการโยธา	๑๘	๖,๔๐๕,๐๐๐	๑๗	๕,๓๘๐,๐๐๐	๓๒	๑๔,๒๓๐,๐๐๐	๑๓๑	๘๘,๖๓๐,๐๐๐	๗๙	๘๔,๓๐๐,๐๐๐	๒๗๗	๑๙๘,๙๔๕,๐๐๐
รวม	๒๒	๗,๓๘๕,๐๐๐	๑๗	๕,๓๘๐,๐๐๐	๓๒	๑๔,๒๓๐,๐๐๐	๑๗๗	๑๐๕,๒๕๕,๐๐๐	๑๑๖	๑๑๗,๑๐๐,๐๐๐	๓๖๔	๒๔๙,๓๕๐,๐๐๐

แบบ ผ.๐๑

ยุทธศาสตร์ กลยุทธ์ แผนงาน	ปี ๒๕๖๖		ปี ๒๕๖๗		ปี ๒๕๖๘		ปี ๒๕๖๙		ปี ๒๕๗๐		รวม ๕ ปี	
	จำนวน โครงการ	งบประมาณ (บาท)	จำนวน โครงการ	งบประมาณ (บาท)	จำนวน โครงการ	งบประมาณ (บาท)	จำนวน โครงการ	งบประมาณ (บาท)	จำนวน โครงการ	งบประมาณ (บาท)	จำนวน โครงการ	งบประมาณ (บาท)
๒. ยุทธศาสตร์การพัฒนาด้านส่งเสริม พัฒนาเศรษฐกิจและการเกษตรอย่าง ยั่งยืน ๒.๑ กลยุทธ์ กลยุทธ์ที่ ๑ พัฒนา ส่งเสริมการเกษตร (๑) แผนงาน การเกษตร	๐	๐	๐	๐	๐	๐	๐	๐	๒๑	๑,๙๐๐,๐๐๐	๒๑	๑,๙๐๐,๐๐๐
๒.๒ กลยุทธ์ กลยุทธ์ที่ ๒ พัฒนา ส่งเสริมอาชีพและกลุ่มอาชีพ เพิ่มพูน รายได้ (๑) แผนงาน สร้างความเข้มแข็ง ของชุมชน	๐	๐	๐	๐	๐	๐	๒	๓๖๐,๐๐๐	๑๓	๑,๐๐๐,๐๐๐	๑๕	๑,๓๖๐,๐๐๐
รวม	๐	๐	๐	๐	๐	๐	๒	๓๖๐,๐๐๐	๓๔	๒,๙๐๐,๐๐๐	๓๖	๓,๒๖๐,๐๐๐

แบบ ผ.๐๑

ยุทธศาสตร์ กลยุทธ์ แผนงาน	ปี ๒๕๖๖		ปี ๒๕๖๗		ปี ๒๕๖๘		ปี ๒๕๖๙		ปี ๒๕๗๐		รวม ๕ ปี	
	จำนวน โครงการ	งบประมาณ (บาท)	จำนวน โครงการ	งบประมาณ (บาท)	จำนวน โครงการ	งบประมาณ (บาท)	จำนวน โครงการ	งบประมาณ (บาท)	จำนวน โครงการ	งบประมาณ (บาท)	จำนวน โครงการ	งบประมาณ (บาท)
๓. ยุทธศาสตร์การพัฒนาด้านยกระดับคุณภาพชีวิตของประชาชนอย่างยั่งยืน ๓.๑ กลยุทธ์ กลยุทธ์ที่ ๑ พัฒนาส่งเสริมด้านการศึกษา (๑) แผนงาน การศึกษา	๖	๗,๕๐๐,๐๐๐	๖	๗,๕๐๐,๐๐๐	๕	๗,๔๐๐,๐๐๐	๒๓	๙,๐๐๕,๐๐๐	๘	๗,๘๐๐,๐๐๐	๔๘	๓๙,๒๐๕,๐๐๐
๓.๒ กลยุทธ์ กลยุทธ์ที่ ๒ ส่งเสริมอนุรักษ์ศิลปวัฒนธรรมประเพณีท้องถิ่น (๑) แผนงาน การศาสนา วัฒนธรรม และนันทนาการ	๕	๖๑๐,๐๐๐	๔	๕๔๐,๐๐๐	๖	๖๓๕,๐๐๐	๑๑	๑,๒๘๕,๐๐๐	๑๔	๖,๓๔๕,๐๐๐	๔๐	๙,๔๑๕,๐๐๐
๓.๓ กลยุทธ์ กลยุทธ์ที่ ๓ พัฒนาสุขภาพอนามัย (๑) แผนงาน การศาสนา วัฒนธรรม และนันทนาการ	๐	๐	๐	๐	๐	๐	๑	๓๐๐,๐๐๐	๑	๓๐๐,๐๐๐	๒	๖๐๐,๐๐๐
๓.๔ กลยุทธ์ กลยุทธ์ที่ ๔ พัฒนาด้านสาธารณสุขและควบคุมป้องกันโรคระบาดและโรคติดต่อ (๑) แผนงาน สาธารณสุข	๑๕	๘๓๐,๐๐๐	๑๕	๘๓๐,๐๐๐	๑๔	๗๑๐,๐๐๐	๒๕	๔,๓๑๐,๐๐๐	๒๕	๔,๓๑๐,๐๐๐	๙๔	๑๐,๙๙๐,๐๐๐
๓.๕ กลยุทธ์ กลยุทธ์ที่ ๕ พัฒนาส่งเสริมด้านสวัสดิการสังคม (๑) แผนงาน สังคมสงเคราะห์	๑	๑๐,๐๐๐	๑	๑๐,๐๐๐	๑	๑๐,๐๐๐	๗	๓๔๐,๐๐๐	๘	๓๘๐,๐๐๐	๑๘	๗๕๐,๐๐๐
(๒) แผนงาน สร้างความเข้มแข็งของชุมชน	๑	๗๐,๐๐๐	๑	๗๐,๐๐๐	๑	๗๐,๐๐๐	๑	๗๐,๐๐๐	๑	๗๐,๐๐๐	๕	๓๕๐,๐๐๐
(๓) แผนงาน งบกลาง	๔	๒๐,๓๕๐,๐๐๐	๔	๒๐,๓๕๐,๐๐๐	๔	๒๐,๓๕๐,๐๐๐	๔	๒๐,๓๕๐,๐๐๐	๔	๒๐,๓๕๐,๐๐๐	๒๐	๑๐๑,๗๕๐,๐๐๐
รวม	๓๒	๒๙,๓๗๐,๐๐๐	๓๑	๒๙,๓๐๐,๐๐๐	๓๑	๒๙,๑๗๕,๐๐๐	๗๒	๓๕,๖๖๐,๐๐๐	๖๑	๓๙,๕๕๕,๐๐๐	๒๒๗	๑๖๓,๐๖๐,๐๐๐

ยุทธศาสตร์ กลยุทธ์ แผนงาน	ปี ๒๕๖๖		ปี ๒๕๖๗		ปี ๒๕๖๘		ปี ๒๕๖๙		ปี ๒๕๗๐		รวม ๕ ปี	
	จำนวน โครงการ	งบประมาณ (บาท)	จำนวน โครงการ	งบประมาณ (บาท)	จำนวน โครงการ	งบประมาณ (บาท)	จำนวน โครงการ	งบประมาณ (บาท)	จำนวน โครงการ	งบประมาณ (บาท)	จำนวน โครงการ	งบประมาณ (บาท)
๔. ยุทธศาสตร์การพัฒนาด้านบริหารจัดการ ทรัพยากรธรรมชาติและสิ่งแวดล้อมอย่าง ยั่งยืน												
๔.๑ กลยุทธ์ กลยุทธ์ที่ ๑ พัฒนาส่งเสริมการ อนุรักษ์ ป่าไม้ ป่าชุมชน และการใช้ ทรัพยากรธรรมชาติอย่างยั่งยืน												
(๑) แผนงาน อุตสาหกรรมและการโยธา	๑	๓๐,๐๐๐	๐	๐	๒	๒๗๐,๐๐๐	๔๓	๒๓,๔๒๖,๐๐๐	๔๔	๒๔,๐๒๖,๐๐๐	๙๐	๔๗,๗๕๒,๐๐๐
(๒) แผนงาน การรักษาความสงบภายใน	๐	๐	๐	๐	๐	๐	๑	๕๐,๐๐๐	๑	๕๐,๐๐๐	๒	๑๐๐,๐๐๐
๔.๒ กลยุทธ์ กลยุทธ์ที่ ๒ การบริหารจัดการ ขยะและสิ่งปฏิกูล												
(๑) แผนงาน สาธารณสุข	๒	๑๑๐,๐๐๐	๒	๙๐,๐๐๐	๓	๑๒๐,๐๐๐	๗	๕๓๐,๐๐๐	๘	๖๓๐,๐๐๐	๒๒	๑,๔๘๐,๐๐๐
(๒) แผนงาน เคหะและชุมชน	๐	๐	๐	๐	๐	๐	๒	๑,๕๐๐,๐๐๐	๐	๐	๒	๑,๕๐๐,๐๐๐
(๓) แผนงาน สร้างความเข้มแข็งของ ชุมชน	๐	๐	๐	๐	๐	๐	๑	๑๕๐,๐๐๐	๑	๑๕๐,๐๐๐	๒	๓๐๐,๐๐๐
๔.๓ กลยุทธ์ กลยุทธ์ที่ ๓ พัฒนาแหล่งน้ำ ระบบบริหารจัดการน้ำ แก้ไขปัญหาการขาด แคลนน้ำอย่างมีประสิทธิภาพ												
(๑) แผนงาน การเกษตร	๑	๑๐๐,๐๐๐	๑	๕๐,๐๐๐	๓	๑๗๐,๐๐๐	๒๖	๕๐,๕๒๐,๐๐๐	๔๐	๖๐,๒๙๐,๐๐๐	๗๑	๑๑๑,๑๓๐,๐๐๐
รวม	๔	๒๔๐,๐๐๐	๓	๑๔๐,๐๐๐	๘	๕๖๐,๐๐๐	๘๐	๗๖,๑๗๖,๐๐๐	๙๔	๘๕,๑๔๖,๐๐๐	๑๘๕	๑๖๒,๒๖๒,๐๐๐

แบบ ผ.๐๑

ยุทธศาสตร์ กลยุทธ์ แผนงาน	ปี ๒๕๖๖		ปี ๒๕๖๗		ปี ๒๕๖๘		ปี ๒๕๖๙		ปี ๒๕๗๐		รวม ๕ ปี	
	จำนวน โครงการ	งบประมาณ (บาท)	จำนวน โครงการ	งบประมาณ (บาท)	จำนวน โครงการ	งบประมาณ (บาท)	จำนวน โครงการ	งบประมาณ (บาท)	จำนวน โครงการ	งบประมาณ (บาท)	จำนวน โครงการ	งบประมาณ (บาท)
๕. ยุทธศาสตร์การพัฒนาด้านการส่งเสริมให้ชุมชนเข้มแข็งปลอดภัยและบริหารจัดการภายในองค์กรที่ดี												
๕.๑ กลยุทธ์ กลยุทธ์ที่ ๑ พัฒนาและส่งเสริมให้ประชาชนมีส่วนร่วมและสร้างความเข้มแข็งของชุมชน												
(๑) แผนงาน บริหารงานทั่วไป	๗	๔๔๕,๐๐๐	๘	๕๓๕,๐๐๐	๑๑	๑,๐๗๕,๐๐๐	๑๒	๑,๘๖๘,๐๐๐	๒๑	๔,๑๒๕,๐๐๐	๕๘	๘,๐๔๕,๐๐๐
(๒) แผนงาน การรักษาความสงบภายใน	๓	๒๑๐,๐๐๐	๔	๒๘๐,๐๐๐	๔	๒๘๐,๐๐๐	๑๒	๑,๖๓๐,๐๐๐	๑๕	๑,๘๒๐,๐๐๐	๓๘	๔,๒๒๐,๐๐๐
๕.๒ กลยุทธ์ กลยุทธ์ที่ ๒ พัฒนาศักยภาพบุคลากรและองค์กรให้มีประสิทธิภาพในการปฏิบัติงาน												
(๑) สร้างความเข้มแข็งของชุมชน	๐	๐	๐	๐	๐	๐	๙	๓๗๐,๐๐๐	๑๐	๑,๑๗๐,๐๐๐	๑๙	๑,๕๔๐,๐๐๐
(๒) แผนงาน การเกษตร	๐	๐	๐	๐	๐	๐	๐	๐	๒	๗๕๐,๐๐๐	๒	๗๕๐,๐๐๐
(๓) แผนงาน งบกลาง	๔	๑,๕๐๐,๐๐๐	๔	๑,๕๐๐,๐๐๐	๔	๑,๕๐๐,๐๐๐	๔	๑,๕๐๐,๐๐๐	๔	๑,๕๐๐,๐๐๐	๒๐	๗,๕๐๐,๐๐๐
๕.๓ กลยุทธ์ กลยุทธ์ที่ ๓ พัฒนาคน องค์กร เครือข่าย หมู่บ้าน/ชุมชน เพื่อความมั่นคง ความสงบเรียบร้อย												
(๑) แผนงาน สาธารณสุข	๒	๓๓๐,๐๐๐	๒	๓๓๐,๐๐๐	๑	๓๐,๐๐๐	๗	๑,๑๘๐,๐๐๐	๗	๑,๑๘๐,๐๐๐	๑๙	๓,๐๕๐,๐๐๐
รวม	๑๖	๒,๔๘๕,๐๐๐	๑๘	๒,๖๔๕,๐๐๐	๒๐	๒,๘๘๕,๐๐๐	๔๔	๖,๕๔๕,๐๐๐	๕๘	๑๐,๕๔๕,๐๐๐	๑๕๗	๒๕,๑๐๕,๐๐๐
รวมทั้งหมด	๗๔	๓๙,๔๘๐,๐๐๐	๖๙	๓๗,๔๖๕,๐๐๐	๙๑	๔๖,๘๕๐,๐๐๐	๓๗๕	๒๒๒๓,๙๙๖,๐๐๐	๓๖๔	๒๕๕๕,๙๙๖,๐๐๐	๙๗๓	๖๐๓,๐๓๗,๐๐๐

แบบ ผ.๐๑/๑
บัญชีสรุปโครงการพัฒนา
ที่นำมาจากแผนพัฒนาหมู่บ้าน

บัญชีสรุปโครงการพัฒนา
ที่นำมาจากแผนพัฒนาหมู่บ้าน
องค์การบริหารส่วนตำบลหนองหลวง อำเภอโนนนารายณ์ จังหวัดสุรินทร์

หมู่บ้าน ชุมชน	ปี ๒๕๖๖		ปี ๒๕๖๗		ปี ๒๕๖๘		ปี ๒๕๖๙		ปี ๒๕๗๐		รวม ๕ ปี	
	จำนวน โครงการ	งบประมาณ (บาท)	จำนวน โครงการ	งบประมาณ (บาท)	จำนวน โครงการ	งบประมาณ (บาท)	จำนวน โครงการ	งบประมาณ (บาท)	จำนวน โครงการ	งบประมาณ (บาท)	จำนวน โครงการ	งบประมาณ (บาท)
หมู่ที่ ๑ บ้านหนองแวง	๓	๗๓๐,๐๐๐	๑	๑๕๐,๐๐๐	๐	๐	๖	๑๐,๘๐๐,๐๐๐	๗	๑๐,๘๕๐,๐๐๐	๑๗	๒๒,๕๓๐,๐๐๐
หมู่ที่ ๒ บ้านหนองใหญ่	๑	๕๐๐,๐๐๐	๒	๖๔๐,๐๐๐	๒	๑,๓๐๐,๐๐๐	๑๔	๒๐,๖๙๐,๐๐๐	๒๒	๒๔,๐๙๐,๐๐๐	๔๑	๔๗,๒๒๐,๐๐๐
หมู่ที่ ๓ บ้านหนองหลวง	๒	๕๘๐,๐๐๐	๒	๕๕๐,๐๐๐	๑	๒๐๐,๐๐๐	๘	๕,๘๕๐,๐๐๐	๙	๖,๗๕๐,๐๐๐	๒๒	๑๓,๙๓๐,๐๐๐
หมู่ที่ ๔ บ้านชุมดิน	๐	๐	๒	๖๓๐,๐๐๐	๒	๑,๐๐๐,๐๐๐	๙	๑๑,๕๕๐,๐๐๐	๑๓	๑๗,๐๕๐,๐๐๐	๒๖	๓๐,๒๓๐,๐๐๐
หมู่ที่ ๕ บ้านหนองพวง	๐	๐	๑	๗๐,๐๐๐	๐	๐	๖	๔,๒๐๐,๐๐๐	๙	๖,๔๖๐,๐๐๐	๑๖	๑๐,๗๓๐,๐๐๐
หมู่ที่ ๖ บ้านโนนสัน	๕	๙๙๐,๐๐๐	๒	๕๓๕,๐๐๐	๒	๘๐๐,๐๐๐	๕	๕,๖๕๐,๐๐๐	๙	๓,๖๐๐,๐๐๐	๒๓	๑๑,๕๗๕,๐๐๐
หมู่ที่ ๗ บ้านโนนสัน	๒	๕๙๐,๐๐๐	๑	๑๔๐,๐๐๐	๒	๗๐๐,๐๐๐	๖	๑,๘๐๐,๐๐๐	๘	๑,๕๒๕,๐๐๐	๑๙	๔,๗๕๕,๐๐๐
หมู่ที่ ๘ บ้านอีโกฏิ	๑	๑๑๐,๐๐๐	๒	๒๖๐,๐๐๐	๑	๑,๕๐๐,๐๐๐	๗	๔,๐๗๕,๐๐๐	๕	๓,๘๒๕,๐๐๐	๑๖	๙,๗๗๐,๐๐๐
รวม	๑๔	๓,๕๐๐,๐๐๐	๑๓	๒,๙๗๕,๐๐๐	๑๐	๕,๕๐๐,๐๐๐	๖๑	๖๔,๖๑๕,๐๐๐	๘๒	๗๔,๑๕๐,๐๐๐	๑๘๐	๑๕๐,๗๔๐,๐๐๐

แบบ ผ.๐๒

รายละเอียดโครงการพัฒนา

๒. บัญชีโครงการ

แบบ ผ.๐๒

รายละเอียดโครงการพัฒนา
แผนพัฒนาท้องถิ่น (พ.ศ.๒๕๖๖ – ๒๕๗๐) ทบทวน ครั้งที่ ๑/๒๕๖๙
องค์การบริหารส่วนตำบลหนองหลวง อำเภอโนนนารายณ์ จังหวัดสุรินทร์

- ก. ยุทธศาสตร์ชาติ ๒๐ ปี ยุทธศาสตร์ที่ ๒ ด้านการสร้างความสามารถในการแข่งขัน
- ข. แผนพัฒนาเศรษฐกิจและสังคมแห่งชาติ ฉบับที่ ๑๓ หมายเหตุที่ ๕ ไทยเป็นประตูการค้าการลงทุนและยุทธศาสตร์ทางโลจิสติกส์ที่สำคัญของภูมิภาค /หมายเหตุที่ ๘ ไทยมีพื้นที่และเมืองอัจฉริยะที่น่าอยู่ ปลอดภัย เติบโตได้อย่างยั่งยืน /หมายเหตุที่ ๑๐ ไทยมีเศรษฐกิจหมุนเวียนและสังคมคาร์บอนต่ำ
- ค. Sustainable Development Goals: SDGs เป้าหมายที่ ๒ : ยุติความหิวโหย บรรลุความมั่นคงทางอาหารฯ /เป้าหมายที่ ๘ : ส่งเสริมการเติบโตทางเศรษฐกิจที่ต่อเนื่อง ครอบคลุม และยั่งยืนฯ /เป้าหมายที่ ๙ : สร้างโครงสร้างพื้นฐานที่มีความทนทานฯ /เป้าหมายที่ ๑๑ : ทำให้เมืองและการตั้งถิ่นฐานของมนุษย์มีความครอบคลุมฯ
- ง. ยุทธศาสตร์จังหวัดสุรินทร์ ยุทธศาสตร์ที่ ๒ การส่งเสริมและพัฒนาศักยภาพการค้า การลงทุน การบริการ และเชื่อมโยงเศรษฐกิจชายแดน
- จ. ยุทธศาสตร์การพัฒนาขององค์กรปกครองส่วนท้องถิ่นในเขตจังหวัดสุรินทร์ ยุทธศาสตร์ที่ ๒ การส่งเสริมและพัฒนาศักยภาพการค้า การลงทุน การบริการ
 - ๑. ยุทธศาสตร์องค์การบริหารส่วนตำบลหนองหลวง ยุทธศาสตร์ที่ ๑ การพัฒนาโครงสร้างพื้นฐาน
 - ๑.๑ กลยุทธ์ กลยุทธ์ที่ ๔ การพัฒนาด้านสาธารณูปโภคและสาธารณูปการ

(๑) แผนงาน เคหะและชุมชน

ที่	โครงการ	วัตถุประสงค์	เป้าหมาย (ผลผลิตของ โครงการ)	งบประมาณ					ตัวชี้วัด (KPI)	ผลที่คาดว่าจะได้รับ	หน่วยงาน รับผิดชอบ หลัก
				๒๕๖๖ (บาท)	๒๕๖๗ (บาท)	๒๕๖๘ (บาท)	๒๕๖๙ (บาท)	๒๕๗๐ (บาท)			
๑.	ไฟฟ้า ติดตั้งไฟฟ้าแสงสว่าง หมู่ที่ ๑ บ้านหนองแวง	เพื่อมีแสงสว่างอำนวยความสะดวกความปลอดภัย	ติดตั้งไฟแสงสว่าง บ้านหนองแวง หมู่ ๑				๑๕๐,๐๐๐	๑๕๐,๐๐๐	ร้อยละ๘๐ของจำนวน ครัวเรือนที่ได้รับแสงสว่าง ได้รับสะดวกปลอดภัยพึง พอใจ	มีไฟแสงสว่างเกิดความ ปลอดภัย ลดการเกิด อุบัติเหตุ	กองช่าง
๒.	ปรับปรุงไฟฟ้าแสงสว่าง หมู่ที่ ๑ บ้านหนองแวง	เพื่อมีแสงสว่างอำนวยความสะดวกความปลอดภัย	ปรับปรุงไฟฟ้าแสงสว่าง หมู่๑				๑๕๐,๐๐๐		จำนวนระยะทางและจุดการ ติดตั้ง	มีระบบไฟฟ้าส่องสว่าง บริการประชาชน	กองช่าง
๓.	ขยายเขตไฟฟ้าแรงต่ำ หมู่ที่ ๑ บ้านหนองแวง	เพื่อติดตั้งไฟฟ้าใช้ในดำรง ชีพและเกษตรกรรม	บ้านหนองแวง-ป่าสาธารณะ ระยะทาง ๑,๕๐๐ ม.				๖๐๐,๐๐๐		ร้อยละ๘๐ของครัวเรือนที่ ติดตั้งไฟฟ้ามีความพึงพอใจ	ประชาชนมีไฟฟ้าในการ ดำรงชีพ เกิดความปลอดภัย	กองช่าง

(๑) แผนงาน เคหะและชุมชน (ต่อ)

ที่	โครงการ	วัตถุประสงค์	เป้าหมาย (ผลผลิตของ โครงการ)	งบประมาณ					ตัวชี้วัด (KPI)	ผลที่คาดว่าจะได้รับ	หน่วยงาน รับผิดชอบ หลัก
				๒๕๖๖ (บาท)	๒๕๖๗ (บาท)	๒๕๖๘ (บาท)	๒๕๖๙ (บาท)	๒๕๗๐ (บาท)			
๔.	ขยายเขตไฟฟ้าแรงต่ำ หมู่ที่ ๒ บ้านหนองใหญ่	เพื่อติดตั้งไฟฟ้าใช้ในดำรงชีพและเกษตรกรรม	ผู้ที่ไม่มีระบบไฟฟ้าใช้ บ้านหนองใหญ่ หมู่๒				๕๐๐,๐๐๐		ร้อยละ๘๐ของครัวเรือนที่ติดตั้งไฟฟ้า มีความพึงพอใจ	ประชาชนมีไฟฟ้าในการดำรงชีพ เกิดความปลอดภัย	กองช่าง
๕.	ขยายเขตไฟฟ้าแรงต่ำ หมู่ที่ ๒ บ้านหนองใหญ่	เพื่อติดตั้งไฟฟ้าใช้ในดำรงชีพและเกษตรกรรม	บ้านหนองใหญ่-หนองคู ระยะทาง ๑,๕๐๐ ม.				๕๐๐,๐๐๐		ร้อยละ๘๐ของครัวเรือนที่ติดตั้งไฟฟ้า มีความพึงพอใจ	ประชาชนมีไฟฟ้าในการดำรงชีพ เกิดความปลอดภัย	กองช่าง
๖.	ปรับปรุงไฟฟ้าแสงสว่าง หมู่ที่ ๒ บ้านหนองใหญ่	เพื่อมีแสงสว่างอำนวยความสะดวกความปลอดภัย	ปรับปรุงไฟฟ้าแสงสว่าง หมู่๒				๑๕๐,๐๐๐		จำนวนระยะทางและจุดการติดตั้ง	มีระบบไฟฟ้าส่องสว่างบริการประชาชน	กองช่าง
๗.	ติดตั้งไฟฟ้าแสงสว่าง หมู่ที่ ๓ บ้านหนองหลวง	เพื่อมีแสงสว่างอำนวยความสะดวกความปลอดภัย	ติดตั้งไฟแสงสว่าง บ้านหนองหลวง หมู่๓				๒๐๐,๐๐๐		ร้อยละ๘๐ของครัวเรือนที่ได้รับแสงสว่างได้รับสะดวกปลอดภัยพึงพอใจ	มีไฟแสงสว่างเกิดความปลอดภัย ลดการเกิดอุบัติเหตุ	กองช่าง
๘.	ปรับปรุงไฟฟ้าแสงสว่าง หมู่ที่ ๓ บ้านหนองหลวง	เพื่อมีแสงสว่างอำนวยความสะดวกความปลอดภัย	ปรับปรุงไฟฟ้าแสงสว่าง หมู่๓				๑๕๐,๐๐๐		จำนวนระยะทางและจุดการติดตั้ง	มีระบบไฟฟ้าส่องสว่างบริการประชาชน	กองช่าง
๙.	ขยายเขตไฟฟ้าแรงต่ำ หมู่ที่ ๓ บ้านหนองหลวง	เพื่อติดตั้งไฟฟ้าใช้ในดำรงชีพและเกษตรกรรม	บ้านหนองหลวง-สถานีสูบน้ำ ด้วยระบบไฟฟ้า ระยะทาง ๓๐๐๐ ม.					๑,๐๐๐,๐๐๐	ร้อยละ๘๐ของครัวเรือนที่ติดตั้งไฟฟ้า มีความพึงพอใจ	ประชาชนมีไฟฟ้าในการดำรงชีพ เกิดความปลอดภัย	กองช่าง
๑๐.	ขยายเขตไฟฟ้าแรงต่ำ หมู่ที่ ๓ บ้านหนองหลวง	เพื่อติดตั้งไฟฟ้าใช้ในดำรงชีพผู้ที่ยังไม่มีระบบไฟฟ้าใช้	บ้านหนองหลวง หมู่๓					๕๐๐,๐๐๐	ร้อยละ๘๐ของครัวเรือนที่ติดตั้งไฟฟ้า มีความพึงพอใจ	ประชาชนมีไฟฟ้าในการดำรงชีพ	กองช่าง
๑๑.	ติดตั้งไฟฟ้าแสงสว่าง หมู่ที่ ๔ บ้านขุมดิน	เพื่อมีแสงสว่างอำนวยความสะดวกความปลอดภัย	ไฟแสงสว่าง บ้านขุมดิน หมู่๔				๑๕๐,๐๐๐		ร้อยละ๘๐ของจำนวนครัวเรือนที่ได้รับแสงสว่างได้รับสะดวกปลอดภัยพึงพอใจ	มีไฟแสงสว่างเกิดความปลอดภัย ลดการเกิดอุบัติเหตุ	กองช่าง

แบบ ผ.๐๒

(๑) แผนงาน เเคะและชุมชน (ต่อ)

ที่	โครงการ	วัตถุประสงค์	เป้าหมาย (ผลผลิตของ โครงการ)	งบประมาณ					ตัวชี้วัด (KPI)	ผลที่คาดว่าจะได้รับ	หน่วยงาน รับผิดชอบ หลัก
				๒๕๖๖ (บาท)	๒๕๖๗ (บาท)	๒๕๖๘ (บาท)	๒๕๖๙ (บาท)	๒๕๗๐ (บาท)			
๑๒.	ปรับปรุงไฟฟ้าแสงสว่าง หมู่ที่ ๔ บ้านชุมดิน	เพื่อมีแสงสว่างอำนวยความสะดวกความปลอดภัย	ปรับปรุงไฟฟ้าแสงสว่าง หมู่๔				๑๕๐,๐๐๐		จำนวนระยะทางและ จุดการติดตั้ง	มีระบบไฟฟ้าส่องสว่างบริการ ประชาชน	กองช่าง
๑๓.	ขยายเขตไฟฟ้าแรงต่ำ หมู่ที่ ๔ บ้านชุมดิน	เพื่อติดตั้งไฟฟ้าใช้ในดำรง ชีพและเกษตรกรรม	ผู้ที่ไม่มีระบบไฟฟ้าใช้ บ้านชุมดิน หมู่๔					๕๐๐,๐๐๐	ร้อยละ๘๐ของ ครัวเรือนที่ติดตั้งไฟฟ้า มีความพึงพอใจ	ประชาชนมีไฟฟ้าในการ ดำรงชีพ เกิดความปลอดภัย	กองช่าง
๑๔.	ขยายเขตไฟฟ้าแรงต่ำ (จากบ้านหนองพวง-ไปป่าช้า) หมู่ที่ ๕ บ้านหนองพวง	เพื่อติดตั้งไฟฟ้าใช้ในดำรง ชีพและเกษตรกรรม	บ้านหนองพวง-ป่าช้า ระยะทาง ๑,๐๐๐ ม.				๘๐๐,๐๐๐		ร้อยละ๘๐ของ ครัวเรือนที่ติดตั้งไฟฟ้า มีความพึงพอใจ	ประชาชนมีไฟฟ้าในการดำรง ชีพ เกิดความปลอดภัย	กองช่าง
๑๕.	ติดตั้งไฟฟ้าแสงสว่าง หมู่ที่ ๕ บ้านหนองพวง	เพื่อมีแสงสว่างอำนวยความสะดวก ความปลอดภัย	ติดตั้งไฟฟ้าแสงสว่าง บ้านหนองพวง หมู่๕				๑๐๐,๐๐๐		ร้อยละ๘๐ของจำนวน ครัวเรือนที่ได้รับแสง สว่างได้รับสะดวก ปลอดภัยพึงพอใจ	ประชาชนมีไฟฟ้าในการดำรง ชีพ เกิดความปลอดภัย	กองช่าง
๑๖.	ปรับปรุงไฟฟ้าแสงสว่าง หมู่ที่ ๕ บ้านหนองพวง	เพื่อมีแสงสว่างอำนวยความสะดวก ความปลอดภัย	ปรับปรุงไฟฟ้าแสงสว่าง หมู่๕				๑๕๐,๐๐๐		จำนวนระยะทางและ จุดการติดตั้ง	มีระบบไฟฟ้าส่องสว่างบริการ ประชาชน	กองช่าง
๑๗.	ติดตั้งไฟฟ้าแสงสว่าง หมู่ที่ ๖ บ้านโนนสัน	เพื่อมีแสงสว่างอำนวยความสะดวก ปลอดภัย	ติดตั้งไฟแสงสว่าง บ้านโนนสัน หมู่ ๖				๑๕๐,๐๐๐		ร้อยละ๘๐ของจำนวน ครัวเรือนที่ได้รับแสง สว่างได้รับสะดวก ปลอดภัยพึงพอใจ	ประชาชนมีไฟฟ้าในการดำรง ชีพ เกิดความปลอดภัย	กองช่าง
๑๘.	ปรับปรุงไฟฟ้าแสงสว่าง หมู่ที่ ๖ บ้านโนนสัน	เพื่อมีแสงสว่างอำนวยความสะดวก ปลอดภัย	ปรับปรุงไฟฟ้าแสงสว่าง หมู่๖				๑๕๐,๐๐๐		จำนวนระยะทางและ จุดการติดตั้ง	มีระบบไฟฟ้าส่องสว่างบริการ ประชาชน	กองช่าง

แบบ ผ.๐๒

(๑) แผนงาน เคหะและชุมชน (ต่อ)

ที่	โครงการ	วัตถุประสงค์	เป้าหมาย (ผลผลิตของ โครงการ)	งบประมาณ					ตัวชี้วัด (KPI)	ผลที่คาดว่าจะได้รับ	หน่วยงาน รับผิดชอบ หลัก
				๒๕๖๖ (บาท)	๒๕๖๗ (บาท)	๒๕๖๘ (บาท)	๒๕๖๙ (บาท)	๒๕๗๐ (บาท)			
๑๙.	ติดตั้งไฟฟ้าแสงสว่าง หมู่ที่ ๗ บ้านโนนสัน	เพื่อมีแสงสว่างอำนวยความสะดวกความปลอดภัย	ติดตั้งไฟฟ้าแสงสว่าง บ้านโนนสัน หมู่ ๗					๒๐๐,๐๐๐	ร้อยละ๘๐ของจำนวนครัวเรือนที่ได้รับแสงสว่างได้รับสะดวกปลอดภัยพึงพอใจ	มีไฟส่องสว่างเกิดความปลอดภัย ลดการเกิดอุบัติเหตุ	กองช่าง
๒๐.	ปรับปรุงไฟฟ้าแสงสว่าง หมู่ที่ ๗ บ้านโนนสัน	เพื่อมีแสงสว่างอำนวยความสะดวกความปลอดภัย	ปรับปรุงไฟฟ้าแสงสว่าง หมู่๗					๑๕๐,๐๐๐	จำนวนระยะทางและจุดการติดตั้ง	มีระบบไฟฟ้าส่องสว่างบริการประชาชน	กองช่าง
๒๑.	ขยายเขตไฟฟ้าแรงต่ำ หมู่ที่ ๗ บ้านโนนสัน	เพื่อติดตั้งไฟฟ้าใช้ในดำรงชีพและเกษตรกรรม	ขยายเขตไฟฟ้าผู้ที่ไม่มีระบบไฟฟ้า				๕๐๐,๐๐๐		ร้อยละ๘๐ของครัวเรือนที่ติดตั้งไฟฟ้ามีความพึงพอใจ	ประชาชนมีไฟฟ้าในการดำรงชีพ เกิดความปลอดภัย	กองช่าง
๒๒.	ขยายเขตไฟฟ้าแรงต่ำ หมู่๗ บ้านโนนสัน	เพื่อติดตั้งไฟฟ้าใช้ในดำรงชีพและเกษตรกรรม	นายแดง หันชม-นายคมชาญ แสนเสริม	๕๐๐,๐๐๐					ร้อยละ๘๐ของครัวเรือนที่ติดตั้งไฟฟ้ามีความพึงพอใจ	ประชาชนมีไฟฟ้าในการดำรงชีพ เกิดความปลอดภัย	กองช่าง
๒๓.	ขยายระบบไฟฟ้า เป็น ๓ เฟส หมู่ที่ ๘ บ้านอีโกฏิ	เพื่อพัฒนาเปลี่ยนแปลงระบบไฟฟ้าบริการประชาชน	บ้านอีโกฏิ หมู่๘ ระบบไฟ ๓ เฟส					๔๐๐,๐๐๐	ร้อยละ๘๐ของจำนวนครัวเรือนมีความพึงพอใจ	มีระบบไฟฟ้าในการดำเนินการบริการประชาชน	กองช่าง
๒๔.	ติดตั้งไฟฟ้าแสงสว่าง หมู่ที่ ๘ บ้านอีโกฏิ	เพื่อมีแสงสว่างอำนวยความสะดวกความปลอดภัย	ติดตั้งไฟฟ้าแสงสว่าง บ้านอีโกฏิ หมู่๘				๑๐๐,๐๐๐		ร้อยละ๘๐ของจำนวนครัวเรือนที่ได้รับแสงสว่างได้รับสะดวกปลอดภัย	มีไฟส่องสว่างเกิดความปลอดภัย ลดการเกิดอุบัติเหตุ	กองช่าง
๒๕.	ปรับปรุงไฟฟ้าแสงสว่าง หมู่ที่ ๘ บ้านอีโกฏิ	เพื่อมีแสงสว่างอำนวยความสะดวกปลอดภัย	ปรับปรุงไฟฟ้าแสงสว่าง หมู่๘					๑๕๐,๐๐๐	จำนวนระยะทางและจุดการติดตั้ง	มีระบบไฟฟ้าส่องสว่างบริการประชาชน	กองช่าง

แบบ ผ.๐๒

(๑) แผนงาน เคหะและชุมชน (ต่อ)

ที่	โครงการ	วัตถุประสงค์	เป้าหมาย (ผลผลิตของ โครงการ)	งบประมาณ					ตัวชี้วัด (KPI)	ผลที่คาดว่าจะได้รับ	หน่วยงาน รับผิดชอบ หลัก
				๒๕๖๖ (บาท)	๒๕๖๗ (บาท)	๒๕๖๘ (บาท)	๒๕๖๙ (บาท)	๒๕๗๐ (บาท)			
๒๖.	ขยายเขตไฟฟ้าแรงต่ำ หมู่ที่ ๘ บ้านอีโกฏิ	เพื่อติดตั้งไฟฟ้าใช้ในดำรงชีพและเกษตรกรรม	ขยายเขตไฟฟ้าผู้ที่ไม่มีระบบไฟฟ้า				๙๐๐,๐๐๐		ร้อยละ๘๐ของครัวเรือนที่ติดตั้งไฟฟ้ามีความพึงพอใจ	ประชาชนมีไฟฟ้าในการดำรงชีพ เกิดความปลอดภัย	กองช่าง
๒๗.	ขยายเขตไฟฟ้าแรงต่ำ หมู่ที่ ๘ บ้านอีโกฏิ	เพื่อติดตั้งไฟฟ้าใช้ในดำรงชีพและเกษตรกรรม	นายบุญมา โอชา-ห้วยกู ระยะทาง ๑,๕๐๐ ม.					๙๐๐,๐๐๐	ร้อยละ๘๐ของครัวเรือนที่ติดตั้งไฟฟ้ามีความพึงพอใจ	ประชาชนมีไฟฟ้าในการดำรงชีพ เกิดความปลอดภัย	กองช่าง
๒๘.	ติดตั้งมิเตอร์ไฟฟ้าและระบบไฟฟ้า	เพื่อมีมิเตอร์และระบบไฟฟ้าใช้บริการ	มิเตอร์ไฟฟ้าและระบบไฟฟ้า ศพด.วัดสังฆนาราม	๓๐,๐๐๐					ศพด.มีมิเตอร์และระบบไฟฟ้าใช้	ศพด.มีระบบไฟฟ้าในการปฏิบัติการเรียนการสอน	กองช่าง
๒๙.	โครงการขยายเขตไฟฟ้า (จุดหน้าบ้านนางสมบัติ สีทอง) หมู่ที่ ๘ บ้านอีโกฏิ มาจากแผนพัฒนา ฯ เพิ่มเติม ครั้งที่ ๒/๒๕๖๖ หน้า ๙ ลำดับที่ ๑	เพื่อพัฒนาระบบสาธารณูปโภคให้มีมาตรฐานและมีความปลอดภัย	ขยายเขตไฟฟ้า จำนวน ๑ ต้น				๗๕,๐๐๐		ขยายเขตไฟฟ้า จำนวน ๑ ต้น	ประชาชนได้ใช้ประโยชน์	กองช่าง
๓๐.	ติดตั้งไฟฟ้าส่องสว่าง โซลาร์เซลล์บ้านหนองพวง จากแผนพัฒนา ฯ เพิ่มเติม ครั้งที่ ๒/๒๕๖๗ หน้า ๒๖ ลำดับที่ ๑	เพื่อให้ประชาชนมีแสงสว่างอย่างเพียงพอในการใช้รถใช้ถนน	ระยะทาง ๑,๗๓๐.๐๐ เมตร					๑,๘๐๐,๐๐๐	จำนวนระยะทางที่ติดตั้ง	ประชาชนได้รับความสะดวกในการเดินทางยามค่ำคืน เกิดความปลอดภัยในชีวิตและทรัพย์สิน	กองช่าง
๓๑.	ติดตั้งไฟฟ้าส่องสว่างในหมู่บ้าน จากแผนพัฒนา ฯ เพิ่มเติม ครั้งที่ ๒/๒๕๖๗ หน้า ๒๖ ลำดับที่ ๒	เพื่อให้ประชาชนมีแสงสว่างอย่างเพียงพอในการใช้รถใช้ถนน	บ้านหนองพวง หมู่ที่ ๕				๒๐๐,๐๐๐		จำนวนไฟฟ้าส่องสว่างที่ติดตั้ง	ประชาชนได้รับความสะดวกในการเดินทางยามค่ำคืน เกิดความปลอดภัยในชีวิตและทรัพย์สิน	กองช่าง

แบบ ผ.๑๒

(๑) แผนงาน เคหะและชุมชน (ต่อ)

ที่	โครงการ	วัตถุประสงค์	เป้าหมาย (ผลผลิตของโครงการ)	งบประมาณ					ตัวชี้วัด (KPI)	ผลที่คาดว่าจะได้รับ	หน่วยงาน รับผิดชอบหลัก
				๒๕๖๖ (บาท)	๒๕๖๗ (บาท)	๒๕๖๘ (บาท)	๒๕๖๙ (บาท)	๒๕๗๐ (บาท)			
๑.	ระบบประปา ก่อสร้างระบบประปา หอดึงสูง	เพื่อมีระบบประปา สามารถนำน้ำใช้ อุปโภคบริโภค และ เกษตรกรรม	ระบบประปา หอดึงสูง (ถังไฟเบอร์กลาส) ขนาด ๑๐ ลบ.ม. จำนวน ๔ อัน ศพด.ชุมชนโนนนารายณ์					๕๐๐,๐๐๐	ร้อยละ๕๐ ของ พื้นที่ตั้งระบบ ประปา สามารถ เก็บกักน้ำ และมี น้ำอุปโภค บริโภค	ประชาชนได้รับ ความสะดวก มีน้ำอุปโภค บริโภค พัฒนา ระบบประปา	กองช่าง
๒.	ก่อสร้างระบบประปา หอดึงสูง	เพื่อมีระบบประปา สามารถนำน้ำใช้ อุปโภคบริโภค และ เกษตรกรรม	ระบบประปา หอดึงสูง อบต.หนองหลวง					๑,๐๐๐,๐๐๐	ร้อยละ๕๐ ของ พื้นที่ตั้งระบบ ประปา สามารถ เก็บกักน้ำ และมีน้ำอุปโภค บริโภค	ประชาชนได้รับ ความสะดวก มี น้ำอุปโภค บริโภค พัฒนา ระบบประปา	กองช่าง
๓.	ก่อสร้างระบบประปามีวดิน หมู่ที่ ๑ บ้านหนองแวง	เพื่อมีระบบประปา สามารถนำน้ำใช้ อุปโภคบริโภค และ เกษตรกรรม	ระบบประปามีวดินขนาดใหญ่ พร้อมวางท่อ ขนาด ๖ นิ้ว ระยะทางยาว ๒,๐๐๐ ม.					๕,๐๐๐,๐๐๐	ร้อยละ๕๐ ของ พื้นที่ตั้งระบบ ประปา สามารถ เก็บกักน้ำ และมี น้ำอุปโภค บริโภค	ประชาชนได้รับ ความสะดวก มี น้ำอุปโภค บริโภค พัฒนา ระบบประปา	กองช่าง
๔.	ขยายเขตระบบประปา หมู่ที่ ๑ บ้านหนองแวง	เพื่อมีระบบประปา สามารถนำน้ำใช้ อุปโภคบริโภค และ เกษตรกรรม	วางท่อขยายเขตประปา ขนาด ๖ นิ้ว ระยะทางยาว ๒,๐๐๐ ม.					๑,๐๐๐,๐๐๐	ร้อยละ๕๐ ของ พื้นที่ตั้งระบบ ประปา สามารถ เก็บกักน้ำ และมี น้ำอุปโภค บริโภค	ประชาชนได้รับ ความสะดวก มี น้ำอุปโภค บริโภค พัฒนา ระบบประปา	กองช่าง

(๑) แผนงาน เคหะและชุมชน (ต่อ)

ที่	โครงการ	วัตถุประสงค์	เป้าหมาย (ผลผลิตของโครงการ)	งบประมาณ					ตัวชี้วัด (KPI)	ผลที่คาดว่าจะได้รับ	หน่วยงาน รับผิดชอบหลัก
				๒๕๖๖ (บาท)	๒๕๖๗ (บาท)	๒๕๖๘ (บาท)	๒๕๖๙ (บาท)	๒๕๗๐ (บาท)			
๕.	ซ่อมแซมบำรุงระบบประปา หมู่ที่ ๑ บ้านหนองแวง	เพื่อประปาอยู่ในสภาพใช้งาน	ระบบประปามีวัดขนาดกลาง				๓๐๐,๐๐๐		ร้อยละ๘๐ ของระบบประปามีสภาพพร้อมใช้งาน	ประปาพร้อมใช้งาน ประชาชนมีน้ำประปาอุปโภค	กองช่าง
๖.	ชุดบ่อบักน้ำพร้อมต่อท่อสูบน้ำระบบประปา หมู่ที่ ๑ บ้านหนองแวง	เพื่อให้ระบบประปาสามารถสูบน้ำดิบในการผลิตได้	บ่อบักน้ำ,ต่อท่อสูบน้ำ				๑๐๐,๐๐๐		ร้อยละ๘๐ของระบบประปาสามารถดำเนินการได้	สามารถสูบน้ำดิบได้ ประชาชนมีน้ำประปาอุปโภค	กองช่าง
๗.	ซ่อมแซมบำรุงระบบประปา หมู่ที่ ๒ บ้านหนองใหญ่	เพื่อประปาอยู่ในสภาพใช้งาน	ระบบประปามีวัดขนาดใหญ่					๓๐๐,๐๐๐	ร้อยละ๘๐ ของระบบประปามีสภาพพร้อมใช้งาน	ประปาพร้อมใช้งาน ประชาชนมีน้ำประปาอุปโภค	กองช่าง
๘.	ชุดบ่อบักน้ำพร้อมต่อท่อสูบน้ำระบบประปา หมู่ที่ ๒ บ้านหนองใหญ่	เพื่อให้ระบบประปาสามารถสูบน้ำดิบในการผลิตได้	บ่อบักน้ำ,ต่อท่อสูบน้ำ					๑๐๐,๐๐๐	ร้อยละ๘๐ของระบบประปาสามารถดำเนินการได้	สามารถสูบน้ำดิบได้ ประชาชนมีน้ำประปาอุปโภค	กองช่าง
๙.	ซ่อมบำรุงระบบประปา หมู่ที่ ๓ บ้านหนองหลวง	เพื่อประปาอยู่ในสภาพใช้งาน	ระบบประปามีวัดขนาดใหญ่				๓๐๐,๐๐๐		ร้อยละ๘๐ ของระบบประปามีสภาพพร้อมใช้งาน	ประปาพร้อมใช้งาน ประชาชนมีน้ำประปาอุปโภค	กองช่าง
๑๐.	ชุดบ่อบักน้ำพร้อมต่อท่อสูบน้ำระบบประปา หมู่ที่ ๓ บ้านหนองหลวง	เพื่อให้ระบบประปาสามารถสูบน้ำดิบในการผลิตได้	บ่อบักน้ำ,ต่อท่อสูบน้ำ					๑๐๐,๐๐๐	ร้อยละ๘๐ของระบบประปาสามารถดำเนินการได้	สามารถสูบน้ำดิบได้ ประชาชนมีน้ำประปาอุปโภค	กองช่าง

แบบ ผ.๐๒

(๑) แผนงาน เคหะและชุมชน (ต่อ)

ที่	โครงการ	วัตถุประสงค์	เป้าหมาย (ผลผลิตของโครงการ)	งบประมาณ					ตัวชี้วัด (KPI)	ผลที่คาดว่าจะ ได้รับ	หน่วยงาน รับผิดชอบ หลัก
				๒๕๖๖ (บาท)	๒๕๖๗ (บาท)	๒๕๖๘ (บาท)	๒๕๖๙ (บาท)	๒๕๗๐ (บาท)			
๑๑.	ซ่อมบำรุงระบบประปา หมู่ที่ ๔ บ้านชุมดิน	เพื่อประปาอยู่ในสภาพใช้งาน	ระบบประปามีวัน ขนาดใหญ่				๓๐๐,๐๐๐		ร้อยละ๘๐ ของระบบประปามีสภาพพร้อมใช้งาน	ประปาพร้อมใช้งาน ประชาชนมีน้ำประปาอุปโภค	กองช่าง
๑๒.	ชุดบ่อกักน้ำพร้อมต่อท่อสูบน้ำระบบประปา หมู่ที่ ๔ บ้านชุมดิน	เพื่อให้ระบบประปาสามารถสูบน้ำดิบในการผลิตได้	บ่อกักน้ำ,ต่อท่อสูบน้ำ				๑๐๐,๐๐๐		ร้อยละ๘๐ของระบบประปา สามารถดำเนินการได้	สามารถสูบน้ำดิบได้ ประชาชนมีน้ำประปาอุปโภค	กองช่าง
๑๓.	ซ่อมบำรุงระบบประปา หมู่ที่ ๕ บ้านหนองพวง	เพื่อประปาอยู่ในสภาพใช้งาน	ระบบประปามีวัน ขนาดกลาง				๓๐๐,๐๐๐		ร้อยละ๘๐ ของระบบประปามีสภาพพร้อมใช้งาน	ประปาพร้อมใช้งาน ประชาชนมีน้ำประปาอุปโภค	กองช่าง
๑๔.	ชุดบ่อกักน้ำพร้อมต่อท่อสูบน้ำระบบประปา หมู่ที่ ๕ บ้านหนองพวง	เพื่อให้ระบบประปาสามารถสูบน้ำดิบในการผลิตได้	บ่อกักน้ำ,ต่อท่อสูบน้ำ				๑๐๐,๐๐๐		ร้อยละ๘๐ของระบบประปา สามารถดำเนินการได้	สามารถสูบน้ำดิบได้ ประชาชนมีน้ำประปาอุปโภค	กองช่าง
๑๕.	ซ่อมบำรุงระบบประปา หมู่ที่ ๖ บ้านโนนสัน	เพื่อประปาอยู่ในสภาพใช้งาน	๑.ระบบประปามีวัน ขนาดกลาง ๒.ระบบประปาบาดาล ขนาดใหญ่				๓๐๐,๐๐๐		ร้อยละ๘๐ ของระบบประปามีสภาพพร้อมใช้งาน	ประปาพร้อมใช้งาน ประชาชนมีน้ำประปาอุปโภค	กองช่าง
๑๖.	ชุดบ่อกักน้ำพร้อมต่อท่อสูบน้ำระบบประปา หมู่ที่ ๖ บ้านโนนสัน	เพื่อให้ระบบประปาสามารถสูบน้ำดิบในการผลิตได้	บ่อกักน้ำ,ต่อท่อสูบน้ำ				๑๐๐,๐๐๐		ร้อยละ๘๐ของระบบประปา สามารถดำเนินการได้	สามารถสูบน้ำดิบได้ ประชาชนมีน้ำประปาอุปโภค	กองช่าง
๑๗.	ซ่อมบำรุงระบบประปา หมู่ที่ ๗ บ้านโนนสัน	เพื่อประปาอยู่ในสภาพใช้งาน	ระบบประปาบาดาล ขนาดใหญ่					๓๐๐,๐๐๐	ร้อยละ๘๐ ของระบบประปามีสภาพพร้อมใช้งาน	ประปาพร้อมใช้งาน ประชาชนมีน้ำประปาอุปโภค	กองช่าง

แบบ ผ.๐๒

(๑) แผนงาน เคหะและชุมชน (ต่อ)

ที่	โครงการ	วัตถุประสงค์	เป้าหมาย (ผลผลิตของโครงการ)	งบประมาณ					ตัวชี้วัด (KPI)	ผลที่คาดว่าจะ ได้รับ	หน่วยงาน รับผิดชอบ หลัก
				๒๕๖๖ (บาท)	๒๕๖๗ (บาท)	๒๕๖๘ (บาท)	๒๕๖๙ (บาท)	๒๕๗๐ (บาท)			
๑๘.	ติดตั้งระบบพลังงานไฟฟ้า แสงอาทิตย์ สำหรับระบบ ประปา หมู่ที่ ๘ บ้านอิโกฏิ	เพื่อใช้พลังงาน ทดแทน พลังงาน ไฟฟ้า	ระบบประปาบาดาล หมู่ที่ ๘				๖๐๐,๐๐๐		จำนวนจุดที่ก่อสร้าง	ทำให้การบริหาร จัดการระบบ ประปามีต้นทุน ลดลง	กองช่าง
๑๙.	ซ่อมบำรุงระบบประปา หมู่ที่ ๘ บ้านอิโกฏิ	เพื่อประปาอยู่ใน สภาพใช้งาน	ระบบประปาบาดาล ขนาดใหญ่				๓๐๐,๐๐๐		ร้อยละ๘๐ ของ ระบบประปามีสภาพ พร้อมใช้งาน	ประปาพร้อมใช้ งาน ประชาชนมี น้ำประปาอุปโภค	กองช่าง
๒๐.	ก่อสร้างระบบกรองน้ำผิวดิน หมู่ ที่ ๘ บ้านอิโกฏิ	เพื่อประปาอยู่ใน สภาพใช้งาน	ระบบประปา หอถังสูงหมู่๘				๙๕๐,๐๐๐		ร้อยละ๘๐ ของ ระบบประปามีสภาพ พร้อมใช้งาน	ประปาพร้อมใช้ งาน ประชาชนมี น้ำประปาอุปโภค	กองช่าง
๒๑.	บริหารกิจการระบบประปา หมู่บ้าน หมู่ที่ ๑ บ้านหนองแวง	เพื่อสนับสนุนการ ผลิตน้ำประปา	อุดหนุนคณะกรรมการประปาหมู่บ้าน หมู่ที่ ๑				๓๐๐,๐๐๐		ร้อยละ๕๐ครัวเรือน มีน้ำอุปโภคบริโภค	ประชาชนมี น้ำประปาอุปโภค	กองช่าง
๒๒.	บริหารกิจการระบบประปา หมู่บ้าน หมู่ที่ ๒ บ้านหนองใหญ่	เพื่อสนับสนุนการ ผลิตน้ำประปา	อุดหนุนคณะกรรมการประปาหมู่บ้าน หมู่ที่ ๒				๓๐๐,๐๐๐		ร้อยละ๕๐ครัวเรือน มีน้ำอุปโภคบริโภค	ประชาชนมี น้ำประปาอุปโภค	กองช่าง
๒๓.	บริหารกิจการระบบประปา หมู่บ้าน หมู่ที่ ๓ บ้านหนองหลวง	เพื่อสนับสนุนการ ผลิตน้ำประปา	อุดหนุนคณะกรรมการประปาหมู่บ้าน หมู่ที่ ๓				๓๐๐,๐๐๐		ร้อยละ๕๐ครัวเรือน มีน้ำอุปโภคบริโภค	ประชาชนมี น้ำประปาอุปโภค	กองช่าง
๒๔.	บริหารกิจการระบบประปา หมู่บ้าน หมู่ที่ ๔ บ้านชุมดิน	เพื่อสนับสนุนการ ผลิตน้ำประปา	อุดหนุนคณะกรรมการประปาหมู่บ้าน หมู่ที่ ๔				๓๐๐,๐๐๐		ร้อยละ๕๐ครัวเรือน มีน้ำอุปโภคบริโภค	ประชาชนมี น้ำประปาอุปโภค	กองช่าง
๒๕.	บริหารกิจการระบบประปา หมู่บ้าน หมู่ที่ ๕ บ้านหนองพวง	เพื่อสนับสนุนการ ผลิตน้ำประปา	อุดหนุนคณะกรรมการประปาหมู่บ้าน หมู่ที่ ๕				๓๐๐,๐๐๐		ร้อยละ๕๐ครัวเรือน มีน้ำอุปโภคบริโภค	ประชาชนมี น้ำประปาอุปโภค	กองช่าง
๒๖.	บริหารกิจการระบบประปา หมู่บ้าน หมู่ที่ ๖ บ้านโนนสัน	เพื่อสนับสนุนการ ผลิตน้ำประปา	อุดหนุนคณะกรรมการประปาหมู่บ้าน หมู่ที่ ๖				๓๐๐,๐๐๐		ร้อยละ๕๐ครัวเรือน มีน้ำอุปโภคบริโภค	ประชาชนมี น้ำประปาอุปโภค	กองช่าง

แบบ ผ.๐๒

(๑) แผนงาน เคหะและชุมชน (ต่อ)

ที่	โครงการ	วัตถุประสงค์	เป้าหมาย (ผลผลิตของโครงการ)	งบประมาณ					ตัวชี้วัด (KPI)	ผลที่คาดว่าจะ ได้รับ	หน่วยงาน รับผิดชอบ หลัก
				๒๕๖๖ (บาท)	๒๕๖๗ (บาท)	๒๕๖๘ (บาท)	๒๕๖๙ (บาท)	๒๕๗๐ (บาท)			
๒๗.	บริหารกิจการระบบประปาหมู่บ้าน หมู่ที่ ๗ บ้านโนนสัน	เพื่อสนับสนุนการผลิตน้ำประปา	อุดหนุนคณะกรรมการประปาหมู่บ้าน หมู่ที่ ๗				๓๐๐,๐๐๐		ร้อยละ๕๐ครัวเรือนมีน้ำอุปโภคบริโภค	ประชาชนมีน้ำประปาอุปโภค	กองช่าง
๒๘.	บริหารกิจการระบบประปาหมู่บ้าน หมู่ที่ ๘ บ้านอีโกฏิ	เพื่อสนับสนุนการผลิตน้ำประปา	อุดหนุนคณะกรรมการประปาหมู่บ้าน หมู่ที่ ๘				๓๐๐,๐๐๐		ร้อยละ๕๐ครัวเรือนมีน้ำอุปโภคบริโภค	ประชาชนมีน้ำประปาอุปโภค	กองช่าง
๒๙.	ขยายเขตประปาดำบลหนองหลวง	เพื่อขยายเขตระบบประปา	ขยายเขตวางท่อระบบประปา					๕๐๐,๐๐๐	ร้อยละ๘๐ของประชาชนที่ได้เชื่อมต่อระบบประปามีความพึงพอใจ	ประชาชนสามารถเชื่อมต่อระบบประปา ประชาชนมีน้ำอุปโภคบริโภค	กองช่าง
๓๐.	ก่อสร้างระบบประปา หอถังสูง	เพื่อมีระบบประปาสามารถนำน้ำใช้อุปโภคบริโภคและเกษตรกรรม	ระบบประปา หอถังสูง อบต.หนองหลวง					๑,๐๐๐,๐๐๐	ร้อยละ๕๐ ของพื้นที่ตั้งระบบประปาสามารถเก็บกักน้ำและมีน้ำอุปโภคบริโภค	ประชาชนได้รับความสะดวก มีน้ำอุปโภคบริโภค พัฒนาระบบประปา	กองช่าง
๓๑.	ก่อสร้างระบบประปามีดิน หมู่ที่ ๑ บ้านหนองแวง	เพื่อมีระบบประปาสามารถนำน้ำใช้อุปโภคบริโภคและเกษตรกรรม	ระบบประปามีดินขนาดใหญ่ พร้อมวางท่อขนาด ๖ นิ้ว ระยะทางยาว ๒,๐๐๐ ม.					๕,๐๐๐,๐๐๐	ร้อยละ๕๐ ของพื้นที่ตั้งระบบประปาสามารถเก็บกักน้ำและมีน้ำอุปโภคบริโภค	ประชาชนได้รับความสะดวก มีน้ำอุปโภคบริโภค พัฒนาระบบประปา	กองช่าง
๓๒.	ขยายเขตระบบประปา หมู่ที่ ๑ บ้านหนองแวง	เพื่อมีระบบประปาสามารถนำน้ำใช้อุปโภคบริโภคและเกษตรกรรม	วางท่อขยายเขตประปา ขนาด ๖ นิ้ว ระยะทางยาว ๒,๐๐๐ ม.				๑,๐๐๐,๐๐๐	๑,๐๐๐,๐๐๐	ร้อยละ๕๐ ของพื้นที่ตั้งระบบประปาสามารถเก็บกักน้ำและมีน้ำอุปโภคบริโภค	ประชาชนได้รับความสะดวก มีน้ำอุปโภคบริโภค พัฒนาระบบประปา	กองช่าง

(๑) แผนงาน เคหะและชุมชน (ต่อ)

ที่	โครงการ	วัตถุประสงค์	เป้าหมาย (ผลผลิตของโครงการ)	งบประมาณ					ตัวชี้วัด (KPI)	ผลที่คาดว่าจะ ได้รับ	หน่วยงาน รับผิดชอบ หลัก
				๒๕๖๖ (บาท)	๒๕๖๗ (บาท)	๒๕๖๘ (บาท)	๒๕๖๙ (บาท)	๒๕๗๐ (บาท)			
๓๓.	ซ่อมแซมบำรุงระบบประปา หมู่ที่ ๑ บ้านหนองแวง	เพื่อประปาอยู่ในสภาพใช้งาน	ระบบประปามีความมั่นคง					๓๐๐,๐๐๐	ร้อยละ๘๐ ของระบบประปามีสภาพพร้อมใช้งาน	ประปาพร้อมใช้งาน ประชาชนมีน้ำประปาอุปโภค	กองช่าง
๓๔.	ชุดบ่อกักน้ำพร้อมต่อท่อสูบน้ำระบบประปา หมู่ที่ ๑ บ้านหนองแวง	เพื่อให้ระบบประปาสามารถสูบน้ำดิบในการผลิตได้	บ่อกักน้ำ,ต่อท่อสูบน้ำ					๑๐๐,๐๐๐	ร้อยละ๘๐ของระบบประปา สามารถดำเนินการได้	สามารถสูบน้ำดิบได้ ประชาชนมีน้ำประปาอุปโภค	กองช่าง
๓๕.	ขยายเขตประปาดำบลหนองหลวง	เพื่อขยายเขตระบบประปา	ขยายเขตวางท่อระบบประปา					๕๐๐,๐๐๐	ร้อยละ๘๐ของประชาชนที่ได้เชื่อมต่อระบบประปา ประชาชนมีความพึงพอใจ	ประชาชนสามารถเชื่อมต่อระบบประปา ประชาชนมีน้ำอุปโภคบริโภค	กองช่าง
๓๖.	ก่อสร้างระบบประปาหอถังสูง หมู่ที่ ๘ บ้านอิโกฏิ สถานที่ก่อสร้าง หมู่ที่ ๘ บ้านอิโกฏิ ตำบลหนองหลวง อำเภอโนนนารายณ์ จังหวัดสุรินทร์ มาจากแผนพัฒนาฯ เพิ่มเติม ครั้งที่ ๒/๒๕๖๗ หน้า ๒๕ ลำดับที่ ๑	เพื่อให้ประชาชนมีน้ำใช้อุปโภคบริโภค อย่างเพียงพอตลอดปี	หอถังสูง ขนาด ๑๐ ลบ.ม. (ถังไฟเบอร์กลาส ขนาด ๒.๕๐ ลบ.ม.จำนวน ๔ ลูก) พร้อมวางท่อระบายน้ำ PVC ศก. ๖.๐๐ นิ้ว พร้อมป้ายประชาสัมพันธ์โครงการ ตามแบบที่ อบต.กำหนด					๕๐๐,๐๐๐	จำนวน ๑ แห่ง	ประชาชนมีน้ำใช้อุปโภค บริโภค อย่างเพียงพอตลอดปี	กองช่าง
๓๗.	วางท่อสูบน้ำสายทางจากคลองตาเยาะ ไปถึงสระคึกฤทธิ์ มาจากแผนพัฒนาฯ เพิ่มเติม ครั้งที่ ๒/๒๕๖๗ หน้า ๒๕ ลำดับที่ ๒	เพื่อให้ประชาชนมีน้ำใช้อุปโภคบริโภค อย่างเพียงพอตลอดปี	งานวางท่อ ขนาด ๘ นิ้ว ระยะทางรวม ๗๙๐.๐๐ เมตร (ตามแบบที่ อบต.กำหนด)				๑,๐๐๐,๐๐๐	๑,๐๐๐,๐๐๐	จำนวนระยะทางที่ก่อสร้างได้	ประชาชนมีน้ำใช้อุปโภค บริโภค อย่างเพียงพอตลอดปี	กองช่าง

แบบ ผ.๐๒

(๑) แผนงาน เคหะและชุมชน (ต่อ)

ที่	โครงการ	วัตถุประสงค์	เป้าหมาย (ผลผลิตของโครงการ)	งบประมาณ					ตัวชี้วัด (KPI)	ผลที่คาดว่าจะ ได้รับ	หน่วยงาน รับผิดชอบ หลัก
				๒๕๖๖ (บาท)	๒๕๖๗ (บาท)	๒๕๖๘ (บาท)	๒๕๖๙ (บาท)	๒๕๗๐ (บาท)			
๑.	<u>สวนสาธารณะ</u> ก่อสร้างสวนสาธารณะ หมู่ที่ ๓ บ้านหนองหลวง	เพื่อให้มีสถานที่ ประกอบการออก กำลังกายกิจกรรมกีฬา บริการประชาชน	สวนสาธารณะ (สวนหมอน) หมู่ที่๓ บ้านหนองหลวง				๑,๕๐๐,๐๐๐		ประชาชนมีสถานที่ ประกอบกิจกรรม ออกกำลังกาย	มีสถานที่เพื่อ ประกอบกิจกรรม การออกกำลังกาย ของประชาชน	กองช่าง
๒.	ก่อสร้างลานกีฬาอเนกประสงค์ หมู่ที่ ๓ บ้านหนองหลวง	เพื่อให้มีสถานที่ ประกอบการออก กำลังกายกิจกรรมกีฬา บริการประชาชน	ลานกีฬาอเนกประสงค์ บ้านหนองหลวง หมู่๓					๑,๕๐๐,๐๐๐	ประชาชนมีสถานที่ ประกอบกิจกรรม ออกกำลังกาย	มีสถานที่เพื่อ ประกอบกิจกรรม การออกกำลังกาย ของประชาชน	กองช่าง
๓.	ก่อสร้างลานกีฬาอเนกประสงค์ หมู่ที่ ๔ บ้านชุมดิน	เพื่อให้มีสถานที่ ประกอบการออก กำลังกายกิจกรรมกีฬา บริการประชาชน	ลานกีฬาอเนกประสงค์ บ้านชุมดิน หมู่๔					๑,๕๐๐,๐๐๐	ประชาชนมีสถานที่ ประกอบกิจกรรม ออกกำลังกาย	มีสถานที่เพื่อ ประกอบกิจกรรม การออกกำลังกาย ของประชาชน	กองช่าง
๔.	ก่อสร้างลานกีฬาอเนกประสงค์ หมู่ที่ ๕ บ้านหนองพวง	เพื่อให้มีสถานที่ ประกอบการออก กำลังกายกิจกรรมกีฬา บริการประชาชน	ลานกีฬาอเนกประสงค์ บ้านหนองพวง หมู่๕					๑,๕๐๐,๐๐๐	ประชาชนมีสถานที่ ประกอบกิจกรรม ออกกำลังกาย	มีสถานที่เพื่อ ประกอบกิจกรรม การออกกำลังกาย ของประชาชน	กองช่าง
๕.	ก่อสร้างลานกีฬาอเนกประสงค์	เพื่อให้มีสถานที่ ประกอบการออก กำลังกายกิจกรรมกีฬา บริการประชาชน	ลานกีฬาอเนกประสงค์ ตำบลหนองหลวง					๒,๕๐๐,๐๐๐	ประชาชนมีสถานที่ ประกอบกิจกรรม ออกกำลังกาย	มีสถานที่เพื่อ ประกอบกิจกรรม การออกกำลังกาย ของประชาชน	กองช่าง

(๑) แผนงาน เศรษฐกิจและชุมชน (ต่อ)

แบบ ผ.๐๒

ที่	โครงการ	วัตถุประสงค์	เป้าหมาย (ผลผลิตของโครงการ)	งบประมาณ					ตัวชี้วัด (KPI)	ผลที่คาดว่าจะ ได้รับ	หน่วยงาน รับผิดชอบ หลัก
				๒๕๖๖ (บาท)	๒๕๖๗ (บาท)	๒๕๖๘ (บาท)	๒๕๖๙ (บาท)	๒๕๗๐ (บาท)			
๖.	ปรับปรุงสนามกีฬา องค์การบริหารส่วนตำบลหนองหลวง	เพื่อให้สนามกีฬามีสภาพพร้อมใช้งาน	สนามกีฬา อบต.หนองหลวง				๖๐๐,๐๐๐		ร้อยละ๕๐ ของสนามมีสภาพพร้อมใช้งานบริการประชาชน	สนามกีฬามีสภาพพร้อมใช้งาน, ประชาชนออกกำลังร่างกายแข็งแรง	กองช่าง
๗.	ปรับปรุงลานกีฬา องค์การบริหารส่วนตำบลหนองหลวง	เพื่อให้ลานกีฬา มีสภาพพร้อมใช้งาน	ลานกีฬา อบต.หนองหลวง					๓๐๐,๐๐๐	ร้อยละ๘๐ ของลานกีฬามีสภาพพร้อมใช้งาน	สนามกีฬามีสภาพพร้อมใช้งาน, ประชาชนออกกำลังร่างกายแข็งแรง	กองช่าง
๘.	ปรับปรุงสวนสาธารณะ ตำบลหนองหลวง	เพื่อปรับปรุงสวนสาธารณะมีภูมิทัศน์สวยงาม เหมาะแก่การบริการประชาชน	สวนสาธารณะสระตึกฤทธิ์				๓๐๐,๐๐๐		ป้ายสวนสาธารณะ	มีป้ายประชาสัมพันธ์	กองช่าง
๙.	ปรับปรุงสวนสาธารณะแ่บารมีบรมราชาภิเษก ร.๑๐	เพื่อมีสถานที่สำหรับกิจกรรมการออกกำลังกายบริการประชาชน	สวนสาธารณะแ่บารมีบรมราชาภิเษก ร.๑๐ ตำบลหนองหลวง				๓๐๐,๐๐๐		สถานที่ที่มีสภาพพร้อมใช้งานบริการประชาชน	ประชาชนมีสถานประกอบการกิจกรรมฯ	กองช่าง
๑๐.	ปรับปรุงสวนสาธารณะ ตำบลหนองหลวง	เพื่อมีสถานที่สำหรับกิจกรรมการออกกำลังกายบริการประชาชน	สวนสาธารณะ ตำบลหนองหลวง					๓๐๐,๐๐๐	สถานที่ที่มีสภาพพร้อมใช้งานบริการประชาชน	ประชาชนมีสถานประกอบการกิจกรรมฯ	กองช่าง
๑๑.	ก่อสร้างรั้วสวนสาธารณะ	เพื่อมีสถานที่สำหรับกิจกรรมการออกกำลังกายบริการประชาชน	รั้วสวนสาธารณะสวนสาธารณะแ่บารมีบรมราชาภิเษก ร.๑๐ ตำบลหนองหลวง ยาว ๓๕๕ ม.	๒๐๐,๐๐๐					ระยะทางการก่อสร้าง	ป้องกันการบุกรุกรักษาความปลอดภัยต่อประชาชน	กองช่าง
๑๒.	ก่อสร้างรั้วสวนสาธารณะ ตำบลหนองหลวง	เพื่อมีสถานที่สำหรับกิจกรรมการออกกำลังกายบริการประชาชน	รั้วสวนสาธารณะ สระตึกฤทธิ์ ตำบลหนองหลวง ยาว ๔๐๐ ม.				๓๕๐,๐๐๐		ระยะทางการก่อสร้าง	ป้องกันการบุกรุกรักษาความปลอดภัยต่อประชาชน	กองช่าง

(๑) แผนงาน เศรษฐกิจและชุมชน (ต่อ)

แบบ ผ.๐๒

ที่	โครงการ	วัตถุประสงค์	เป้าหมาย (ผลผลิตของโครงการ)	งบประมาณ					ตัวชี้วัด (KPI)	ผลที่คาดว่าจะ ได้รับ	หน่วยงาน รับผิดชอบ หลัก
				๒๕๖๖ (บาท)	๒๕๖๗ (บาท)	๒๕๖๘ (บาท)	๒๕๖๙ (บาท)	๒๕๗๐ (บาท)			
๑๓.	ก่อสร้างรั้วสนามกีฬา	เพื่อมีสถานที่สำหรับกิจกรรมการออกกำลังกายบริการประชาชน	รั้วสนามกีฬา ตำบลหนองหลวง ยาว ๓๘๐ ม.	๒๕๐,๐๐๐					ระยะทางในการก่อสร้าง	ป้องกันการบุกรุกรักษาความปลอดภัยต่อประชาชน	กองช่าง
๑๔.	ก่อสร้างป้ายสวนสาธารณะตำบลหนองหลวง	เพื่อมีสถานที่สำหรับกิจกรรมการออกกำลังกายบริการประชาชน	ป้ายสวนสาธารณะสระศึกฤทธิ์ ตำบลหนองหลวง					๑๐๐,๐๐๐	จำนวนป้ายที่ก่อสร้าง	มีป้ายประชาสัมพันธ์สถานที่	กองช่าง
๑๕.	ก่อสร้างป้ายสวนสาธารณะตำบลหนองหลวง	เพื่อมีสถานที่สำหรับกิจกรรมการออกกำลังกายบริการประชาชน	ป้ายสวนสาธารณะแม่บารมีบรมราชาภิเษก ตำบลหนองหลวง					๑๐๐,๐๐๐	จำนวนป้ายที่ก่อสร้าง	มีป้ายประชาสัมพันธ์สถานที่	กองช่าง
๑๖.	ก่อสร้างป้ายสวนสาธารณะเฉลิมพระเกียรติ เนื่องในโอกาสสมหามงคลพระราชพิธีบรมราชาภิเษก	เพื่อมีป้ายประชาสัมพันธ์สวนสาธารณะ	ป้ายสวนสาธารณะ					๓๐๐,๐๐๐	ป้ายสวนสาธารณะ	มีป้ายประชาสัมพันธ์สถานที่	กองช่าง
๑๗.	ก่อสร้างทางเดินเท้าคอนกรีตเสริมเหล็ก สวนสาธารณะ	เพื่อส่งเสริมการออกกำลังกายของประชาชน	ทางเดินเท้า สวนสาธารณะแม่บารมีบรมราชาภิเษก ร.๑๐ ยาว ๓๘๐ ม.					๑๕๐,๐๐๐	ระยะทางในการก่อสร้าง	ประชาชนเดินวิ่งออกกำลังกายสุขภาพดีขึ้น	กองช่าง
๑๘.	ก่อสร้างทางเดินเท้าคอนกรีตเสริมเหล็ก สวนสาธารณะ	เพื่อส่งเสริมการออกกำลังกายของประชาชน	ทางเดินเท้า สระศึกฤทธิ์ ยาว ๓๘๐ ม.					๑๕๐,๐๐๐	ระยะทางในการก่อสร้าง	ประชาชนเดินวิ่งออกกำลังกายสุขภาพดีขึ้น	กองช่าง
รวม	๘๖			๙๘๐,๐๐๐	๐	๐	๑๖,๖๒๕,๐๐๐	๓๒,๘๐๐,๐๐๐			

แบบ ผ.๐๒

รายละเอียดโครงการพัฒนา
แผนพัฒนาท้องถิ่น (พ.ศ.๒๕๖๖ - ๒๕๗๐) ทบทวน ครั้งที่ ๑/๒๕๖๙
องค์การบริหารส่วนตำบลหนองหลวง อำเภอโนนนารายณ์ จังหวัดสุรินทร์

- ก. ยุทธศาสตร์ชาติ ๒๐ ปี ยุทธศาสตร์ที่ ๒ ด้านการสร้างความสามารถในการแข่งขัน
- ข. แผนพัฒนาเศรษฐกิจและสังคมแห่งชาติ ฉบับที่ ๑๓ หมวดหมายที่ ๕ ไทยเป็นประตูการค้าการลงทุนและยุทธศาสตร์ทางโลจิสติกส์ที่สำคัญของภูมิภาค /หมวดหมายที่ ๘ ไทยมีพื้นที่และเมืองอัจฉริยะที่น่าอยู่ ปลอดภัย เติบโตได้อย่างยั่งยืน /หมวดหมายที่ ๑๐ ไทยมีเศรษฐกิจหมุนเวียนและสังคมคาร์บอนต่ำ
- ค. Sustainable Development Goals: SDGs เป้าหมายที่ ๒ : ยุติความหิวโหย บรรลุความมั่นคงทางอาหารฯ /เป้าหมายที่ ๘ : ส่งเสริมการเติบโตทางเศรษฐกิจที่ต่อเนื่อง ครอบคลุม และยั่งยืนฯ /เป้าหมายที่ ๙ : สร้างโครงสร้างพื้นฐานที่มีความทนทานฯ /เป้าหมายที่ ๑๑ : ทำให้เมืองและการตั้งถิ่นฐานของมนุษย์มีความครอบคลุมฯ
- ง. ยุทธศาสตร์จังหวัดสุรินทร์ ยุทธศาสตร์ที่ ๒ การส่งเสริมและพัฒนาศักยภาพการค้า การลงทุน การบริการ และเชื่อมโยงเศรษฐกิจชายแดน
- จ. ยุทธศาสตร์การพัฒนาขององค์กรปกครองส่วนท้องถิ่นในเขตจังหวัดสุรินทร์ ยุทธศาสตร์ที่ ๒ การส่งเสริมและพัฒนาศักยภาพการค้า การลงทุน การบริการ
๑. ยุทธศาสตร์องค์การบริหารส่วนตำบลหนองหลวง ยุทธศาสตร์ที่ ๑ การพัฒนาโครงสร้างพื้นฐาน
- ๑.๑ กลยุทธ์ กลยุทธ์ที่ ๔ การพัฒนาด้านสาธารณูปโภคและสาธารณูปการ
- (๒) แผนงาน อุตสาหกรรมและการโยธา

ที่	โครงการ	วัตถุประสงค์	เป้าหมาย (ผลผลิตของโครงการ)	งบประมาณ					ตัวชี้วัด (KPI)	ผลที่คาดว่าจะได้รับ	หน่วยงาน รับผิดชอบหลัก
				๒๕๖๖ (บาท)	๒๕๖๗ (บาท)	๒๕๖๘ (บาท)	๒๕๖๙ (บาท)	๒๕๗๐ (บาท)			
๑.	<u>ถนนดิน</u> ปรับปรุงยกระดับถนนดินพร้อม ลงหินคลุก (สายทางจากบ้าน หนองแวง -ไปห้วยทับทัน) หมู่ที่ ๑ บ้านหนองแวง	เพื่อก่อสร้างและพัฒนา ถนนได้มาตรฐาน	บ้านหนองแวง -ห้วยทับทัน กว้าง ๖ ม. ยาว ๑,๕๐๐ ม. หนา ๑ ม.				๑,๒๐๐,๐๐๐		จำนวน ระยะทางที่ ก่อสร้าง	ประชาชนเดินทางสะดวก พัฒนา ระบบคมนาคม	กองช่าง
๒.	ปรับปรุงยกระดับถนนดินพร้อม ลงหินคลุก (จากบ้านหนองใหญ่- ไปหนองคู) หมู่ ๒ บ้านหนองใหญ่	เพื่อก่อสร้างและพัฒนา ถนนได้มาตรฐาน	บ้านหนองใหญ่-หนองคู กว้าง ๔ ม. ยาว ๑,๘๐๐ ม. หนา ๐.๑๐ ม.				๑,๐๐๐,๐๐๐		จำนวน ระยะทางที่ ก่อสร้าง	ประชาชนเดินทางสะดวก พัฒนา ระบบคมนาคม	กองช่าง

(๒) แผนงาน อุตสาหกรรมและการโยธา (ต่อ)

ที่	โครงการ	วัตถุประสงค์	เป้าหมาย (ผลผลิตของโครงการ)	งบประมาณ					ตัวชี้วัด (KPI)	ผลที่คาดว่าจะได้รับ	หน่วยงาน รับผิดชอบหลัก
				๒๕๖๖ (บาท)	๒๕๖๗ (บาท)	๒๕๖๘ (บาท)	๒๕๖๙ (บาท)	๒๕๗๐ (บาท)			
๓.	ก่อสร้างถนนดินรอบทำเลเลี้ยงสัตว์หนองคู หมู่ที่ ๒ บ้านหนองใหญ่	เพื่อก่อสร้างและพัฒนาถนนได้มาตรฐาน	รอบทำเลเลี้ยงสัตว์หนองคู กว้าง ๓ ม. ยาว ๙๐๐ ม.หนา ๑ ม.					๓๗๐,๐๐๐	จำนวนระยะทางที่ก่อสร้าง	ประชาชนเดินทางสะดวก พัฒนาระบบคมนาคม	กองช่าง
๔.	ก่อสร้างขยายถนนดิน (สายทางจากคลองตาเยาะ-ไปนานายสมบัติศรีษะงาม) หมู่ที่ ๖	เพื่อก่อสร้างและพัฒนาถนนได้มาตรฐาน	คลองตาเยาะ-นานายสมบัติศรีษะงาม กว้าง ๖ ม. ยาว ๑๒๐๐ ม.หนา ๑ ม.					๕๐๐,๐๐๐	จำนวนระยะทางที่ก่อสร้าง	ทำให้ประชาชนเดินทางสะดวก พัฒนาระบบคมนาคม	กองช่าง
๕.	ก่อสร้างถนนดิน รอบที่ทำการอบต.หนองหลวง	เพื่อก่อสร้างและพัฒนาถนนได้มาตรฐาน	รอบที่ทำการ อบต.หนองหลวง กว้าง ๔ ม. ยาว ๓๐๐ ม.					๕๐๐,๐๐๐	จำนวนระยะทางที่ก่อสร้าง	ทำให้ประชาชนเดินทางสะดวก ลดการเกิดอุบัติเหตุ พัฒนาระบบคมนาคม	กองช่าง
๖.	ก่อสร้างถนนดินกั้นเขตสาธารณประโยชน์ มาจากแผนพัฒนาเพิ่มเติม ครั้งที่ ๑/๒๕๖๕ หน้า ๙ ลำดับที่ ๑๓	เพื่อก่อสร้างและพัฒนาถนนได้มาตรฐาน	โรยสถานีสูบน้ำหนองแวง - ฝายสมเด็จย่า กว้าง ๔ ม. ยาว ๑,๐๐๐ ม.				๗๐๐,๐๐๐		จำนวนระยะทางที่ก่อสร้าง	ประชาชนเดินทางสะดวก พัฒนาระบบคมนาคม	กองช่าง
๗.	ก่อสร้างถนนดินรอบที่ทำการอบต.หนองหลวง มาจากแผนพัฒนาเพิ่มเติม ครั้งที่ ๑/๒๕๖๕ หน้า ๑๑ ลำดับที่ ๒๓	เพื่อก่อสร้างและพัฒนาถนนได้มาตรฐาน	รอบที่ทำการ อบต.หนองหลวง กว้าง ๔ ม. ยาว ๗๐๐ ม.					๕๐๐,๐๐๐	จำนวนระยะทางที่ก่อสร้าง	ประชาชนเดินทางสะดวก พัฒนาระบบคมนาคม	กองช่าง
๘.	ปรับเกรดถนนดิน (สายทางจากบ้านหนองแวง-สถานีสูบน้ำด้วยระบบไฟฟ้าบ้านหนองแวง) หมู่ที่ ๑ บ้านหนองแวง มาจากแผนพัฒนาเพิ่มเติม ครั้งที่ ๑/๒๕๖๕ หน้า ๑๑ ลำดับที่ ๒๖	เพื่อก่อสร้างและพัฒนาถนนได้มาตรฐาน	บ้านหนองแวง-สถานีสูบน้ำด้วยระบบไฟฟ้าบ้านหนองแวง กว้าง ๕ ม. ยาว ๑๐๐๐ ม.				๑๐๐,๐๐๐		จำนวนระยะทางที่ก่อสร้าง	ประชาชนเดินทางสะดวก พัฒนาระบบคมนาคม	กองช่าง

(๒) แผนงาน อุตสาหกรรมและการโยธา (ต่อ)

ที่	โครงการ	วัตถุประสงค์	เป้าหมาย (ผลผลิตของโครงการ)	งบประมาณ					ตัวชี้วัด (KPI)	ผลที่คาดว่าจะ ได้รับ	หน่วยงาน รับผิดชอบหลัก
				๒๕๖๖ (บาท)	๒๕๖๗ (บาท)	๒๕๖๘ (บาท)	๒๕๖๙ (บาท)	๒๕๗๐ (บาท)			
๙.	โครงการก่อสร้างถนนดิน (สายทางจากบ้านหนองแวง – ไปบ้านหนองใหญ่) หมู่ที่ ๑ บ้านหนองแวง มาจากแผนพัฒนาเพิ่มเติม ครั้งที่ ๒/๒๕๖๖ หน้า ๑๐ ลำดับที่ ๑	เพื่อพัฒนาระบบ เส้นทางคมนาคม ให้อยู่ในสภาพที่มี มาตรฐานและ ความปลอดภัย	ขนาดความกว้าง ๔.๐๐ เมตร หนา ๐.๕๐ เมตร ระยะทาง ๒,๐๐๐.๐๐ เมตร					๒,๒๐๐,๐๐๐	ร้อยละของ โครงสร้าง พื้นฐานที่ได้ มาตรฐานเพิ่มขึ้น	การคมนาคมที่มีมาตรฐานช่วย ยกระดับด้านเศรษฐกิจของพื้นที่	กองช่าง
๑๐.	โครงการก่อสร้างถนนดิน (สายทางจากนายธีระศักดิ์ แก้วโอง – ไปนางางสุริยา แก้วลอย) หมู่ที่ ๑ บ้านหนองแวง มาจากแผนพัฒนาเพิ่มเติม ครั้งที่ ๒/๒๕๖๖ หน้า ๑๐ ลำดับที่ ๒	เพื่อพัฒนาระบบ เส้นทางคมนาคม ให้อยู่ในสภาพที่มี มาตรฐานและ ความปลอดภัย	ขนาดความกว้าง ๕.๐๐ เมตร หนา ๐.๕๐ เมตร ระยะทาง ๒๐๐.๐๐ เมตร					๒๕๐,๐๐๐	ร้อยละของ โครงสร้าง พื้นฐานที่ได้ มาตรฐานเพิ่มขึ้น	การคมนาคมที่มีมาตรฐานช่วย ยกระดับด้านเศรษฐกิจของพื้นที่	กองช่าง
๑๑.	โครงการขยายถนนดิน (สายทางจาก ทิศใต้ที่สวนนางแจ่ม สีทอง ไปถึง ที่นางางปานทอง พุทธระสุ) หมู่ที่ ๔ บ้านชุมดิน มาจากแผนพัฒนาเพิ่มเติม ครั้งที่ ๑/๒๕๖๗ หน้า ๘ ลำดับที่ ๑	เพื่อพัฒนาระบบ เส้นทางคมนาคม ให้อยู่ในสภาพที่มี มาตรฐานและ ความปลอดภัย	ขนาดความกว้าง ๔.๐๐ เมตร สูง ๐.๕๐ เมตร ระยะทาง ๕๓๐.๐๐ เมตร			๒๐๐,๐๐๐	๒๐๐,๐๐๐		จำนวนระยะทาง ที่ก่อสร้าง	การคมนาคมที่มีมาตรฐานช่วย ยกระดับด้านเศรษฐกิจของพื้นที่	กองช่าง
๑๒.	โครงการก่อสร้างถนนดิน (สายทางจากพื้นที่สาธารณประโยชน์ บ้านอีโกฏิ หมู่ที่ ๘ ไปถึงบ้าน หนองแวง หมู่ที่ ๑) มาจากแผนพัฒนาเพิ่มเติม ครั้งที่ ๑/๒๕๖๗ หน้า ๘ ลำดับที่ ๒	เพื่อพัฒนาระบบ เส้นทางคมนาคม ให้อยู่ในสภาพที่มี มาตรฐานและ ความปลอดภัย	ขนาดความกว้าง ๖.๐๐ เมตร สูง ๐.๕๐ เมตร ระยะทาง ๑,๕๐๐.๐๐ เมตร			๕๐๐,๐๐๐	๕๐๐,๐๐๐		จำนวนระยะทาง ที่ก่อสร้าง	การคมนาคมที่มีมาตรฐานช่วย ยกระดับด้านเศรษฐกิจของพื้นที่	กองช่าง

(๒) แผนงาน อุตสาหกรรมและการโยธา (ต่อ)

ที่	โครงการ	วัตถุประสงค์	เป้าหมาย (ผลผลิตของโครงการ)	งบประมาณ					ตัวชี้วัด (KPI)	ผลที่คาดว่าจะได้รับ	หน่วยงาน รับผิดชอบหลัก
				๒๕๖๖ (บาท)	๒๕๖๗ (บาท)	๒๕๖๘ (บาท)	๒๕๖๙ (บาท)	๒๕๗๐ (บาท)			
๑๓.	ปรับปรุงถนนดิน หมู่ที่ ๘ บ้านอิโกฏิ สายทางที่หน้า นายสมพงษ์ คำสุภาพ ถึงร้านวันพลัสก่อสร้าง มาจากแผนพัฒนาเพิ่มเติม ครั้งที่ ๒/๒๕๖๗ หน้า ๔ ลำดับที่ ๑	เพื่อพัฒนาระบบเส้นทางคมนาคมให้อยู่ในสภาพที่มีมาตรฐานและความปลอดภัย	งานปรับเกรด ผิวจราจรกว้าง ๕.๐๐ เมตร ระยะทาง ๒,๐๐๐.๐๐ เมตร หรือมีพื้นที่ไม่น้อยกว่า ๑๐,๐๐๐.๐๐ ตารางเมตร งานเสริมดิน ผิวจราจรกว้าง ๕.๐๐ เมตร ระยะทาง ๒,๐๐๐.๐๐ เมตร ดินถมสูง ๐.๕๐ เมตร หรือมีปริมาตรดินถมไม่น้อยกว่า ๕,๐๐๐.๐๐ ลูกบาศก์เมตร พร้อมป้ายประชาสัมพันธ์โครงการ ตามแบบที่ อบต.กำหนด				๑,๑๐๐,๐๐๐	๑,๑๐๐,๐๐๐	จำนวนระยะทางที่ก่อสร้าง	การคมนาคมที่มีมาตรฐานช่วยยกระดับด้านเศรษฐกิจของพื้นที่	กองช่าง
๑๔.	ก่อสร้างถนนดิน หมู่ที่ ๘ บ้านอิโกฏิ สายทางจากที่หน้า นายประเสริฐ พฤษหอม ถึงลำห้วยกู มาจากแผนพัฒนาเพิ่มเติม ครั้งที่ ๒/๒๕๖๗ หน้า ๔ ลำดับที่ ๒	เพื่อพัฒนาระบบเส้นทางคมนาคมให้อยู่ในสภาพที่มีมาตรฐานและความปลอดภัย	งานปรับเกรด ผิวจราจรกว้าง ๖.๐๐ เมตร ระยะทาง ๒,๐๐๐.๐๐ เมตร หรือมีพื้นที่ไม่น้อยกว่า ๑๒,๐๐๐.๐๐ ตารางเมตร งานเสริมดิน ผิวจราจรกว้าง ๖.๐๐ เมตร ระยะทาง ๒,๐๐๐.๐๐ เมตร ดินถมสูง ๐.๕๐ เมตร หรือมีปริมาตรดินถมไม่น้อยกว่า ๖,๐๐๐.๐๐ ลูกบาศก์เมตร พร้อมป้ายประชาสัมพันธ์โครงการ ตามแบบที่ อบต.กำหนด				๑,๓๐๐,๐๐๐	๑,๓๐๐,๐๐๐	จำนวนระยะทางที่ก่อสร้าง	การคมนาคมที่มีมาตรฐานช่วยยกระดับด้านเศรษฐกิจของพื้นที่	กองช่าง

(๒) แผนงาน อุตสาหกรรมและการโยธา (ต่อ)

ที่	โครงการ	วัตถุประสงค์	เป้าหมาย (ผลผลิตของโครงการ)	งบประมาณ					ตัวชี้วัด (KPI)	ผลที่คาดว่าจะ ได้รับ	หน่วยงาน รับผิดชอบหลัก
				๒๕๖๖ (บาท)	๒๕๖๗ (บาท)	๒๕๖๘ (บาท)	๒๕๖๙ (บาท)	๒๕๗๐ (บาท)			
๑๕.	ปรับปรุงถนนลูกรังสายทาง ที่ว่าการอำเภอโนนนารายณ์ ไปบ้านก้านเหลือง ตำบลระเวียง <u>มาจากแผนพัฒนาเพิ่มเติม</u> <u>ครั้งที่ ๒/๒๕๖๗ หน้า ๙</u> <u>ลำดับที่ ๓</u>	เพื่อพัฒนาระบบเส้นทาง คมนาคม ให้อยู่ในสภาพที่มี มาตรฐานและ ความปลอดภัย	งานปรับเกรด ผิวจราจรกว้าง ๖.๐๐ เมตร ระยะทาง ๑,๕๓๐.๐๐ เมตร หรือมีพื้นที่ไม่น้อยกว่า ๗,๖๕๐.๐๐ ตารางเมตร งานเสริมดิน ผิวจราจรกว้าง ๖.๐๐ เมตร ระยะทาง ๑,๕๓๐.๐๐ เมตร ดินถมสูง ๐.๒๐ เมตร หรือมี ปริมาตรดินถมไม่น้อยกว่า ๑,๘๓๖.๐๐ ลูกบาศก์เมตร พร้อม ป้ายประชาสัมพันธ์โครงการ ตาม แบบที่ อบต.กำหนด				๔๐๐,๐๐๐		จำนวนระยะทาง ที่ก่อสร้าง	การคมนาคมที่มีมาตรฐานช่วย ยกระดับด้านเศรษฐกิจของพื้นที่	กองช่าง

(๒) แผนงาน อุตสาหกรรมและการโยธา (ต่อ)

ที่	โครงการ	วัตถุประสงค์	เป้าหมาย (ผลผลิตของโครงการ)	งบประมาณ					ตัวชี้วัด (KPI)	ผลที่คาดว่าจะ ได้รับ	หน่วยงาน รับผิดชอบหลัก
				๒๕๖๖ (บาท)	๒๕๖๗ (บาท)	๒๕๖๘ (บาท)	๒๕๖๙ (บาท)	๒๕๗๐ (บาท)			
๑.	ถนนหินคลุก ก่อสร้างถนนหินคลุก (สายทาง จากบ้านหนองแวง - ไปบ้าน อีโกฏิ) หมู่ที่ ๑ บ้านหนองแวง	เพื่อก่อสร้างและพัฒนา ถนนได้มาตรฐาน	บ้านหนองแวง - บ้านอีโกฏิ กว้าง ๔ ม. ยาว ๒,๑๔๐ ม. หนา ๐.๑๐ ม.					๙๐๐,๐๐๐	จำนวนระยะทาง ที่ก่อสร้าง	ประชาชนเดินทางสะดวก พัฒนาระบบคมนาคม	กองช่าง
๒.	ก่อสร้างถนนหินคลุก (สายทาง จากบ้านหนองแวง - ไปคลองส่ง น้ำ) หมู่ที่ ๑ บ้านหนองแวง	เพื่อก่อสร้างและพัฒนา ถนนได้มาตรฐาน	บ้านหนองแวง - คลองส่งน้ำ กว้าง ๓ ม. ยาว ๑,๕๐๐ ม. หนา ๐.๑๐ ม.		๓๓๐,๐๐๐	๓๓๐,๐๐๐			จำนวนระยะทาง ที่ก่อสร้าง	ประชาชนเดินทางสะดวก พัฒนาระบบคมนาคม	กองช่าง
๓.	ก่อสร้างถนนหินคลุก (สายทางจากบ้านนางสา วงศา- ไปบ้านหนองแวง) หมู่ที่ ๑ บ้าน หนองแวง	เพื่อก่อสร้างและพัฒนา ถนนได้มาตรฐาน	นางสา วงศา-หนองแวง กว้าง ๔ ม. ยาว ๑,๘๐๐ ม. หนา ๐.๑๐ ม.		๓๐๐,๐๐๐		๕๐๐,๐๐๐		จำนวนระยะทาง ที่ก่อสร้าง	ประชาชนเดินทางสะดวก พัฒนาระบบคมนาคม	กองช่าง
๔.	ก่อสร้างถนนหินคลุก หมู่ที่ ๓ บ้านหนองหลวง	เพื่อก่อสร้างและพัฒนา ถนนได้มาตรฐาน	บ้านหนองหลวง-ห้วยทับทัน กว้าง ๖ ม. ยาว ๓,๐๐๐ ม. หนา ๐.๑๐ ม.	๔๗๕,๐๐๐					จำนวนระยะทาง ที่ก่อสร้าง	ประชาชนเดินทางสะดวก พัฒนาระบบคมนาคม	กองช่าง
๕.	ก่อสร้างถนนหินคลุก (สายทางจากวัดสังฆาราม- ไปนายนายวันชัย ใจกล้า) หมู่ที่ ๔ บ้านชุมดิน	เพื่อก่อสร้างและพัฒนา ถนนได้มาตรฐาน	วัดสังฆาราม-นายนายวันทา ใจกล้า กว้าง ๓ ม. ยาว ๑๐๐๐ ม. หนา ๐.๑๐ ม.				๓๕๐,๐๐๐		จำนวนระยะทาง ที่ก่อสร้าง	ประชาชนเดินทางสะดวก พัฒนาระบบคมนาคม	กองช่าง
๖.	ก่อสร้างถนนหินคลุก (สายทาง จากบ้านนางทอง บุญดวง - ไปถนนลาดยางเดิม) หมู่ที่ ๕ บ้านหนองพวง	เพื่อก่อสร้างและพัฒนา ถนนได้มาตรฐาน	นางทอง บุญดวง -ถนน ลาดยาง กว้าง ๒.๕๐ม. ยาว ๕๕๐ม. หนา ๐.๑๐ม.				๑๔๐,๐๐๐		จำนวนระยะทาง ที่ก่อสร้าง	ทำให้ประชาชนเดินทางสะดวก พัฒนาระบบคมนาคม	กองช่าง

(๒) แผนงาน อุตสาหกรรมและการโยธา (ต่อ)

ที่	โครงการ	วัตถุประสงค์	เป้าหมาย (ผลผลิตของโครงการ)	งบประมาณ					ตัวชี้วัด (KPI)	ผลที่คาดว่าจะ จะได้รับ	หน่วยงาน รับผิดชอบหลัก
				๒๕๖๖ (บาท)	๒๕๖๗ (บาท)	๒๕๖๘ (บาท)	๒๕๖๙ (บาท)	๒๕๗๐ (บาท)			
๗.	ก่อสร้างถนนหินคลุก (สายทางจากบ้านนางบุญโฮม พิธิลป์-ไปถนน คลส.เดิมหมู่ที่ ๗) หมู่ที่ ๕ บ้านหนองพวง	เพื่อก่อสร้างและพัฒนาถนนได้มาตรฐาน	นางบุญโฮม พิธิลป์-ถนน คลส.หมู่ที่ ๗ กว้าง ๓.๕๐ ม. ยาว ๔๒๕ ม. หนา ๐.๑๕ ม.				๑๕๐,๐๐๐		จำนวนระยะทางที่ก่อสร้าง	ทำให้ประชาชนเดินทางสะดวก พัฒนาระบบคมนาคม	กองช่าง
๘.	ก่อสร้างถนนหินคลุก (สายทางจากปู่ตา-ไปอุโนนารายณ์เซอร์วิส) หมู่ที่ ๖ บ้านโนนสัน	เพื่อก่อสร้างและพัฒนาถนนได้มาตรฐาน	ปู่ตา-อุโนนารายณ์เซอร์วิส กว้าง ๓ ม. ยาว ๓,๒๕๐ ม. หนา ๐.๑๐ ม.				๑,๐๐๐,๐๐๐	๑,๐๐๐,๐๐๐	จำนวนระยะทางที่ก่อสร้าง	ทำให้ประชาชนเดินทางสะดวก พัฒนาระบบคมนาคม	กองช่าง
๙.	ก่อสร้างถนนหินคลุก (สายทางจากถนนลาดยาง ทิศตะวันตก รร.อนุบาลโนนารายณ์ - ศูนย์ปฏิบัติธรรมแสงทองสุขเจริญธรรม) หมู่ที่ ๖ บ้านโนนสัน	เพื่อก่อสร้างและพัฒนาถนนได้มาตรฐาน	ถนนลาดยาง ทิศตะวันตก รร.อนุบาลโนนารายณ์ - ศูนย์ปฏิบัติธรรมแสงทองสุขเจริญธรรม กว้าง ๖ ม. ยาว ๘๐๐ ม. หนา ๐.๑๐ ม.				๓๐๐,๐๐๐		จำนวนระยะทางที่ก่อสร้าง	ทำให้ประชาชนเดินทางสะดวก พัฒนาระบบคมนาคม	กองช่าง
๑๐.	ก่อสร้างถนนหินคลุก (สายทางจากบ้านนางอังคณา คลังเยี่ยม-ไปถนนลาดยางเดิมบ้านหนองพวง) หมู่ที่ ๗ บ้านโนนสัน	เพื่อก่อสร้างและพัฒนาถนนได้มาตรฐาน	นางอังคณา คลังเยี่ยม-ถนนลาดยางบ้านหนองพวง กว้าง ๔ ม. ยาว ๖๐๐ ม. หนา ๐.๑๐ ม.	๒๐๐,๐๐๐					จำนวนระยะทางที่ก่อสร้าง	ทำให้ประชาชนเดินทางสะดวก พัฒนาระบบคมนาคม	กองช่าง
๑๑.	ก่อสร้างถนนหินคลุก (สายทางจากดงปู่ตาบ้านหนองพวง-ไปคลอง-ตาเยาะ) หมู่ที่ ๗ บ้านโนนสัน	เพื่อก่อสร้างและพัฒนาถนนได้มาตรฐาน	ดงปู่ตาบ้านหนองพวง-คลองตาเยาะ กว้าง ๔ ม. ยาว ๓๐๐ ม. หนา ๐.๑๐ ม.		๒๐๐,๐๐๐				จำนวนระยะทางที่ก่อสร้าง	ทำให้ประชาชนเดินทางสะดวก พัฒนาระบบคมนาคม	กองช่าง
๑๒.	ก่อสร้างถนนหินคลุก (สายทางจากบ้านอิโกฏิ หมู่ ๘ - บ้านหนองแวง หมู่ที่ ๑) หมู่ที่ ๘ บ้านอิโกฏิ	เพื่อก่อสร้างและพัฒนาถนนได้มาตรฐาน	บ้านอิโกฏิ หมู่ ๘- บ้านหนองแวง หมู่ ๑ กว้าง ๕ เมตร ยาว ๑,๕๐๐ ม. หนา ๐.๑๐ ม.					๙๐๐,๐๐๐	จำนวนระยะทางที่ก่อสร้าง	ทำให้ประชาชนเดินทางสะดวก พัฒนาระบบคมนาคม	กองช่าง

แบบ ผ.๐๒

(๒) แผนงาน อุตสาหกรรมและการโยธา (ต่อ)

ที่	โครงการ	วัตถุประสงค์	เป้าหมาย (ผลผลิตของโครงการ)	งบประมาณ					ตัวชี้วัด (KPI)	ผลที่คาดว่าจะ จะได้รับ	หน่วยงาน รับผิดชอบหลัก
				๒๕๖๖ (บาท)	๒๕๖๗ (บาท)	๒๕๖๘ (บาท)	๒๕๖๙ (บาท)	๒๕๗๐ (บาท)			
๑๓.	ก่อสร้างถนนหินคลุกกั้นเขต สาธารณประโยชน์ มาจากแผนพัฒนาเพิ่มเติม ครั้งที่ ๑/๒๕๖๕ หน้า ๙ ลำดับที่ ๑๔	เพื่อก่อสร้างและ พัฒนาถนนได้ มาตรฐาน	โรงสูบน้ำหนองแวง - ฝ่ายสมเด็จ ย่า กว้าง ๔ ม. ยาว ๑,๐๐๐ ม.				๗๐๐,๐๐๐		จำนวนระยะทาง ที่ก่อสร้าง	ประชาชนเดินทางสะดวก พัฒนาระบบคมนาคม	กองช่าง
๑๔.	ก่อสร้างถนนหินคลุก (สายทางจาก ร้านวันพลสวัสดิ์-บ้านอิโกฏิ หมู่ที่ ๘) หมู่ที่ ๘ บ้านอิโกฏิ มาจากแผนพัฒนาเพิ่มเติม ครั้งที่ ๑/๒๕๖๕ หน้า ๑๐ ลำดับที่ ๑๔	เพื่อก่อสร้างและ พัฒนาถนนได้ มาตรฐาน	บ้านอิโกฏิ หมู่ที่ ๘ - ร้านวันพล สวัสดิ์ กว้าง ๔.๐๐ ม. ยาว ๑,๐๘๐ ม. หน้า ๐.๑๐ ม.			๔๐๐,๐๐๐	๔๐๐,๐๐๐		จำนวนระยะทาง ที่ก่อสร้าง	ประชาชนเดินทางสะดวก พัฒนาระบบคมนาคม	กองช่าง
๑๕.	ก่อสร้างถนนหินคลุก (สายทางจาก บ้านหนองแวง - ไปบ้านหนองใหญ่) หมู่ที่ ๑ บ้านหนองแวง มาจากแผนพัฒนาเพิ่มเติม ครั้งที่ ๒/๒๕๖๖ หน้า ๑๑ ลำดับที่ ๑	เพื่อพัฒนาระบบ เส้นทางคมนาคม ให้อยู่ในสภาพที่มี มาตรฐานและ ความปลอดภัย	ขนาดความกว้าง ๔.๐๐ เมตร หน้า ๐.๑๐ เมตร ระยะทาง ๒,๐๐๐.๐๐ เมตร				๑,๘๐๐,๐๐๐	๑,๘๐๐,๐๐๐	ร้อยละของ โครงสร้าง พื้นฐานที่ได้ มาตรฐานเพิ่มขึ้น	การคมนาคมที่มีมาตรฐานช่วย ยกระดับด้านเศรษฐกิจของพื้นที่	กองช่าง
๑๖.	ก่อสร้างถนนหินคลุก (สายทางจากที่นางาลัดดาวัลย์ แหบนทอง - ไปที่นางาสำราญ จันทกุล) หมู่ที่ ๖ บ้านโนนสัน มาจากแผนพัฒนาเพิ่มเติม ครั้งที่ ๒/๒๕๖๖ หน้า ๑๑ ลำดับที่ ๒	เพื่อพัฒนาระบบ เส้นทางคมนาคม ให้อยู่ในสภาพที่มี มาตรฐานและ ความปลอดภัย	ขนาดความกว้าง ๔.๐๐ เมตร หน้า ๐.๑๐ เมตร ระยะทาง ๖๐๐.๐๐ เมตร			๒๒๐,๐๐๐			ร้อยละของ โครงสร้าง พื้นฐานที่ได้ มาตรฐานเพิ่มขึ้น	การคมนาคมที่มีมาตรฐานช่วย ยกระดับด้านเศรษฐกิจของพื้นที่	กองช่าง

(๒) แผนงาน อุตสาหกรรมและการโยธา (ต่อ)

ที่	โครงการ	วัตถุประสงค์	เป้าหมาย (ผลผลิตของโครงการ)	งบประมาณ					ตัวชี้วัด (KPI)	ผลที่คาดว่าจะ จะได้รับ	หน่วยงาน รับผิดชอบหลัก
				๒๕๖๖ (บาท)	๒๕๖๗ (บาท)	๒๕๖๘ (บาท)	๒๕๖๙ (บาท)	๒๕๗๐ (บาท)			
๑๗.	ก่อสร้างถนนหินคลุก (สายทางจากบ้านหนองพวง - ไปคลองตาเยาะ) หมู่ที่ ๗ บ้านโนนสัน มาจากแผนพัฒนาเพิ่มเติม ครั้งที่ ๒/๒๕๖๖ หน้า ๑๑ ลำดับที่ ๓	เพื่อพัฒนาระบบ เส้นทางคมนาคม ให้อยู่ในสภาพที่มี มาตรฐานและ ความปลอดภัย	ขนาดความกว้าง ๔.๐๐ เมตร หนา ๐.๑๐ เมตร ระยะทาง ๓๕๐.๐๐ เมตร				๒๔๐,๐๐๐		ร้อยละของ โครงสร้าง พื้นฐานที่ได้ มาตรฐานเพิ่มขึ้น	การคมนาคมที่มีมาตรฐานช่วย ยกระดับด้านเศรษฐกิจของพื้นที่	กองช่าง
๑๘	ก่อสร้างถนนหินคลุก หมู่ที่ ๓ บ้านหนองหลวง สายทางทางหลวงแผ่นดิน - หนองหว่า มาจากแผนพัฒนาเพิ่มเติม ครั้งที่ ๒/๒๕๖๗ หน้า ๙ ลำดับที่ ๑	เพื่อพัฒนาระบบ เส้นทางคมนาคม ให้อยู่ในสภาพที่มี มาตรฐานและ ความปลอดภัย	งานปรับเกรด ผิวจราจรกว้าง ๓.๐๐ เมตร ระยะทาง ๑๖๘.๐๐ เมตร หรือมีพื้นที่ไม่น้อยกว่า ๕๐๔.๐๐ ตารางเมตร งานชั้นพื้นทาง(หินคลุก) ผิวจราจรกว้าง ๓.๐๐ เมตร ระยะทาง ๑๖๘.๐๐ เมตร หนา ๐.๑๐ เมตร หรือมีปริมาตรหิน คลุกไม่น้อยกว่า ๕๐.๔๐ ลูกบาศก์ เมตร				๑๐๐,๐๐๐		จำนวนระยะทาง ที่ก่อสร้าง	การคมนาคมที่มีมาตรฐานช่วย ยกระดับด้านเศรษฐกิจของพื้นที่	กองช่าง

(๒) แผนงาน อุตสาหกรรมและการโยธา (ต่อ)

ที่	โครงการ	วัตถุประสงค์	เป้าหมาย (ผลผลิตของโครงการ)	งบประมาณ					ตัวชี้วัด (KPI)	ผลที่คาดว่าจะ ได้รับ	หน่วยงาน รับผิดชอบหลัก
				๒๕๖๖ (บาท)	๒๕๖๗ (บาท)	๒๕๖๘ (บาท)	๒๕๖๙ (บาท)	๒๕๗๐ (บาท)			
๑.	ถนนคอนกรีตเสริมเหล็ก ก่อสร้างถนนคอนกรีตเสริม เหล็ก หมู่ที่ ๑ บ้านหนองแวง	เพื่อก่อสร้างและพัฒนา คมนาคมได้มาตรฐาน	สวนนางบุญเพ็ง ล้อมวงษ์-นางนาง ทองมา ก่อแก้ว กว้าง ๔ ม. ยาว ๗๐ ม. หนา ๐.๑๕ ม.	๒๘๐,๐๐๐					จำนวนระยะทางที่ ก่อสร้าง	ประชาชนเดินทางสะดวก พัฒนา ระบบคมนาคม	กองช่าง
๒.	ก่อสร้างถนนคอนกรีตเสริม เหล็ก หมู่ที่ ๑ บ้านหนองแวง	เพื่อก่อสร้างและพัฒนา คมนาคมได้มาตรฐาน	นายถนอม พันธุ์เพ็ง - นายคำมี พันธุ์เพ็ง กว้าง ๓ ม. ยาว ๕๐ ม. หนา ๐.๑๕ ม.	๑๕๐,๐๐๐					จำนวนระยะทางที่ ก่อสร้าง	ประชาชนเดินทางสะดวก พัฒนาระบบคมนาคม	กองช่าง
๓.	ก่อสร้างถนนคอนกรีตเสริม เหล็ก หมู่ที่ ๑ บ้านหนองแวง	เพื่อก่อสร้างถนนได้ มาตรฐาน	ศาลาพักร้อน - บ้านนางเพ็ง ล้อมวงษ์ กว้าง ๔ ม. ยาว ๓๕๐ ม. หนา ๐.๑๕ ม.	๑,๒๐๐,๐๐๐					จำนวนระยะทางที่ ก่อสร้าง	ประชาชนเดินทางสะดวก พัฒนาระบบคมนาคม	กองช่าง
๔.	ก่อสร้างถนนคอนกรีตเสริม เหล็ก หมู่ที่ ๑ บ้านหนองแวง	เพื่อก่อสร้างและพัฒนา คมนาคมได้มาตรฐาน	นางบุญเลี้ยง สวัสดิ์ ถึง โรงสีข้าว กว้าง ๔ ม. ยาว ๔๕ ม. หนาเฉลี่ย ๐.๑๕ ม.	๑๕๐,๐๐๐					จำนวนระยะทางที่ ก่อสร้าง	ประชาชนเดินทางสะดวก พัฒนาระบบคมนาคม	กองช่าง
๕.	ก่อสร้างถนนคอนกรีตเสริม เหล็ก (สายทางจากสวน นายสิงห์ สมสุข-ไปนายนายบัว คุณเลิศ)หมู่ที่ ๒บ้านหนองใหญ่	เพื่อก่อสร้างและพัฒนา ถนนได้มาตรฐาน	นายสิงห์ สมสุข-นายบัว คุณเลิศ กว้าง ๔ ม. ยาว ๓๕๐ ม หนา ๐.๑๕ ม.			๔๓๐,๐๐๐	๕๐๐,๐๐๐		จำนวนระยะทางที่ ก่อสร้าง	ทำให้ประชาชนเดินทางสะดวก ลดการเกิดอุบัติเหตุ พัฒนา ระบบคมนาคม	กองช่าง
๖.	ซ่อมสร้างถนนคอนกรีตเสริม เหล็ก (เทพ์ถนลานลาดยาง) หมู่ที่ ๓ บ้านหนองหลวง	เพื่อก่อสร้างและพัฒนา ถนนได้มาตรฐาน	นายสุข แก้วมรกต-นางนวล สะสีสังข์ กว้าง ๕ ม. ยาว๑๑๐ ม. หนา๐.๑๕ ม.	๕๐๐,๐๐๐					จำนวนระยะทางที่ ก่อสร้าง	ประชาชนเดินทางสะดวก พัฒนาระบบคมนาคม	กองช่าง
๗.	ซ่อมสร้างถนนคอนกรีตเสริม เหล็ก (เทพ์ถนลานลาดยาง) หมู่ที่ ๓ บ้านหนองหลวง	เพื่อก่อสร้างและพัฒนา ถนนได้มาตรฐาน	นายเสาร์ จิตชื่น-นางสมัย โสณูช กว้าง ๕ ม. ยาว ๑๐๐ ม. หนา ๐.๑๕ ม.	๓๒๐,๐๐๐					จำนวนระยะทางที่ ก่อสร้าง	ประชาชนเดินทางสะดวก พัฒนาระบบคมนาคม	กองช่าง

(๒) แผนงาน อุตสาหกรรมและการโยธา (ต่อ)

ที่	โครงการ	วัตถุประสงค์	เป้าหมาย (ผลผลิตของโครงการ)	งบประมาณ					ตัวชี้วัด (KPI)	ผลที่คาดว่าจะ จะได้รับ	หน่วยงาน รับผิดชอบหลัก
				๒๕๖๖ (บาท)	๒๕๖๗ (บาท)	๒๕๖๘ (บาท)	๒๕๖๙ (บาท)	๒๕๗๐ (บาท)			
๘.	ก่อสร้างถนนคอนกรีตเสริมเหล็ก (สายทางวัดบ้านหนองหลวง-ไปคลองตาเยาะ) หมู่ที่ ๓ บ้านหนองหลวง	เพื่อก่อสร้างและพัฒนาถนนได้มาตรฐาน	วัดบ้านหนองหลวง-คลองตาเยาะ กว้าง ๔ ม. ยาว ๔๖๐ ม. หนา ๐.๑๕ ม.		๕๐๐,๐๐๐	๕๐๐,๐๐๐	๕๐๐,๐๐๐	๕๐๐,๐๐๐	จำนวนระยะทางที่ก่อสร้าง	ประชาชนเดินทางสะดวก พัฒนาระบบคมนาคม	กองช่าง
๙.	ก่อสร้างถนนคอนกรีตเสริมเหล็ก (สายทางจากบ้านนายสมศักดิ์ ก้องแก้ว-ไปศพด.บ้านหนองหลวง) หมู่ที่ ๓ บ้านหนองหลวง	เพื่อก่อสร้างและพัฒนาถนนได้มาตรฐาน	นายสมศักดิ์ ก้องแก้ว-ศพด.บ้านหนองหลวง กว้าง ๓ ม. ยาว ๖๐ ม. หนา ๐.๑๕ ม.				๑๔๐,๐๐๐	๑๔๐,๐๐๐	จำนวนระยะทางที่ก่อสร้าง	ประชาชนเดินทางสะดวก พัฒนาระบบคมนาคม	กองช่าง
๑๐.	ก่อสร้างถนนคอนกรีตเสริมเหล็ก (สายทางจากบ้านนางอำไพ เกสร-สถานีสูบน้ำด้วยระบบไฟฟ้า) หมู่ที่ ๓ บ้านหนองหลวง	เพื่อก่อสร้างและพัฒนาถนนได้มาตรฐาน	นางอำไพ เกสร-สถานีสูบน้ำด้วยระบบไฟฟ้า กว้าง ๓ ม. ยาว ๓๐๐๐ ม. หนา ๐.๑๕ ม.				๖,๘๐๐,๐๐๐	๖,๘๐๐,๐๐๐	จำนวนระยะทางที่ก่อสร้าง	ประชาชนเดินทางสะดวก พัฒนาระบบคมนาคม	กองช่าง
๑๑.	ก่อสร้างถนนคอนกรีตเสริมเหล็ก (สายทางจากบ้านนางบัวทอง พวงบุพผา-ไปบ้านนายทวย พันบุตดี) หมู่ที่ ๓ บ้านหนองหลวง	เพื่อก่อสร้างและพัฒนาถนนได้มาตรฐาน	นางบัวทอง พวงบุพผา-นายทวย พันบุตดี กว้าง ๕ ม. ยาว ๒๗๕ ม. หนา ๐.๑๕ ม.					๑,๑๐๐,๐๐๐	จำนวนระยะทางที่ก่อสร้าง	ประชาชนเดินทางสะดวก พัฒนาระบบคมนาคม	กองช่าง
๑๒.	ก่อสร้างถนนคอนกรีตเสริมเหล็ก (สายทางจากบ้านนายทวย พันบุตดี-ไปบ้านนายชัยรัตน์ พันบุตดี) หมู่ที่ ๓ บ้านหนองหลวง	เพื่อก่อสร้างและพัฒนาถนนได้มาตรฐาน	นายทวย พันบุตดี-นายชัยรัตน์ พันบุตดี กว้าง ๕ ม. ยาว ๑๕๐ ม. หนา ๐.๑๕ ม.				๖๐๐,๐๐๐		จำนวนระยะทางที่ก่อสร้าง	ประชาชนเดินทางสะดวก พัฒนาระบบคมนาคม	กองช่าง

แบบ ผ.๐๒

(๒) แผนงาน อุตสาหกรรมและการโยธา (ต่อ)

ที่	โครงการ	วัตถุประสงค์	เป้าหมาย (ผลผลิตของโครงการ)	งบประมาณ					ตัวชี้วัด (KPI)	ผลที่คาดว่าจะ จะได้รับ	หน่วยงาน รับผิดชอบหลัก
				๒๕๖๖ (บาท)	๒๕๖๗ (บาท)	๒๕๖๘ (บาท)	๒๕๖๙ (บาท)	๒๕๗๐ (บาท)			
๑๓.	ก่อสร้างถนนคอนกรีตเสริมเหล็ก (สายทางจากถนนลาดยางเดิม-ไปหนองหว้า) หมู่ที่ ๓ บ้านหนองหลวง	เพื่อก่อสร้างและพัฒนาถนนได้มาตรฐาน	ถนนลาดยาง-หนองหว้า กว้าง ๒.๕๐ ม. ยาว ๑๒๐ ม.หนา๐.๑๕ ม.				๒๕๐,๐๐๐	๒๕๐,๐๐๐	จำนวนระยะทางที่ก่อสร้าง	ประชาชนเดินทางสะดวก พัฒนา ระบบคมนาคม	กองช่าง
๑๔.	ก่อสร้างถนนคอนกรีตเสริมเหล็ก (สายทางจากบ้านนายไสว สวัสดิ์-ไปนายมีชัย ชัยพร) หมู่ที่ ๓ บ้านหนองหลวง	เพื่อก่อสร้างและพัฒนาถนนได้มาตรฐาน	นายไสว สวัสดิ์-นายมีชัย ชัยพร กว้าง ๒.๕๐ ม. ยาว ๘๐๐ ม. หนา ๐.๑๕ ม.					๑,๖๐๐,๐๐๐	จำนวนระยะทางที่ก่อสร้าง	ประชาชนเดินทางสะดวก พัฒนาระบบคมนาคม	กองช่าง
๑๕.	ก่อสร้างถนนคอนกรีตเสริมเหล็ก (สายทางจากบ้านหนองหลวง-ไปบ้านหนองกระทุง) หมู่ที่ ๓ บ้านหนองหลวง	เพื่อก่อสร้างและพัฒนาถนนได้มาตรฐาน	บ้านหนองหลวง-บ้านหนองกระทุง กว้าง ๖ ม. ยาว ๒,๐๐๐ ม.หนา ๐.๑๕ ม.					๙,๖๐๐,๐๐๐	จำนวนระยะทางที่ก่อสร้าง	ประชาชนเดินทางสะดวก พัฒนาระบบคมนาคม	กองช่าง
๑๖.	ก่อสร้างถนนคอนกรีตเสริมเหล็ก (สายทางจากร้านค้าสม-ไปบ้านนายอุดม ภัคดี) หมู่ที่ ๔ บ้านชุมดิน	เพื่อก่อสร้างและพัฒนาถนนได้มาตรฐาน	ร้านค้าสม-นายอุดม ภัคดี กว้าง ๕ ม. ยาว ๒๐๐ ม. หนา ๐.๑๕ ม.	๒๐๐,๐๐๐				๕๐๐,๐๐๐	จำนวนระยะทางที่ก่อสร้าง	ประชาชนเดินทางสะดวก พัฒนาระบบคมนาคม	กองช่าง
๑๗.	ก่อสร้างถนนคอนกรีตเสริมเหล็ก (สายทางจากบ้านนางสุทธา จันทร์นอก - ไปสวนนางบัวพันธ์ คุณเลิศ) หมู่ที่ ๔ บ้านชุมดิน	เพื่อก่อสร้างและพัฒนาถนนได้มาตรฐาน	นางสุทธา จันทร์นอก - สวนนางบัวพันธ์ คุณเลิศ กว้าง ๓.๕๐ ม. ยาว ๕๕๐ ม. หนา ๐.๑๕ ม.					๕๐๐,๐๐๐	จำนวนระยะทางที่ก่อสร้าง	ประชาชนเดินทางสะดวก พัฒนาระบบคมนาคม	กองช่าง
๑๘.	ซ่อมสร้างถนนคอนกรีตเสริมเหล็ก หมู่ที่ ๔ บ้านชุมดิน	เพื่อก่อสร้างและพัฒนาถนนได้มาตรฐาน	เส้นข้างหนองชุมดิน-ร้านค้าชุมชน กว้าง ๕ ม. ยาว ๒๘๐ ม. หนา ๐.๑๕ ม.	๓๖๐,๐๐๐					จำนวนระยะทางที่ก่อสร้าง	ประชาชนเดินทางสะดวก พัฒนาระบบคมนาคม	กองช่าง

(๒) แผนงาน อุตสาหกรรมและการโยธา (ต่อ)

ที่	โครงการ	วัตถุประสงค์	เป้าหมาย (ผลผลิตของโครงการ)	งบประมาณ					ตัวชี้วัด (KPI)	ผลที่คาดว่าจะ จะได้รับ	หน่วยงาน รับผิดชอบหลัก
				๒๕๖๖ (บาท)	๒๕๖๗ (บาท)	๒๕๖๘ (บาท)	๒๕๖๙ (บาท)	๒๕๗๐ (บาท)			
๑๙.	ก่อสร้างถนนคอนกรีตเสริมเหล็ก (สายทางจากบ้านนางสุทธา จันทร์นอก-ไปนายเรือ สี่ทอง) หมู่ที่ ๔ บ้านขุมดิน	เพื่อก่อสร้างและพัฒนาถนนได้มาตรฐาน	นางสุทธา จันทร์นอก-นายเรือ สี่ทอง กว้าง ๔ ม.ยาว ๓๐๐ ม. หนา ๐.๑๕ ม.					๑,๐๐๐,๐๐๐	จำนวนระยะทางที่ก่อสร้าง	ประชาชนเดินทางสะดวก พัฒนา ระบบคมนาคม	กองช่าง
๒๐.	ก่อสร้างถนนคอนกรีตเสริมเหล็ก (สายทางจากหมู่บ้าน - ไปป่าช้า) หมู่ที่ ๕ บ้านหนองพวง	เพื่อก่อสร้างและพัฒนาถนนได้มาตรฐาน	หมู่บ้าน - ป่าช้า กว้าง ๔ ม. ยาว ๕๐๐ ม. หนา ๐.๑๕ ม.	๗๐๐,๐๐๐	๒๒๐,๐๐๐				จำนวนระยะทางที่ก่อสร้าง	ทำให้ประชาชนเดินทางสะดวก พัฒนาระบบคมนาคม	กองช่าง
๒๑.	ก่อสร้างถนนคอนกรีตเสริมเหล็ก (สายทางจากบ้านนายบุญหัน กองทรัพย์- ไปบ้านนายทองลี จันทอง) หมู่ที่ ๕ บ้านหนองพวง	เพื่อก่อสร้างและพัฒนาถนนได้มาตรฐาน	นายบุญหัน กองทรัพย์- นายทองลี จันทอง กว้าง ๔ ม.ยาว ๑๘๐ ม. หนา ๐.๑๕ ม.				๕๐๐,๐๐๐	๕๐๐,๐๐๐	จำนวนระยะทางที่ก่อสร้าง	ทำให้ประชาชนเดินทางสะดวก พัฒนาระบบคมนาคม	กองช่าง
๒๒.	ก่อสร้างถนนคอนกรีตเสริมเหล็ก (สายทางจากบ้านนางบุญโฮม พิธิลป์-ไปถนน คสล.เดิม ม.๗) หมู่ที่ ๕ บ้านหนองพวง	เพื่อก่อสร้างและพัฒนาถนนได้มาตรฐาน	นางบุญโฮม พิธิลป์-ถนน คสล. ม.๗ กว้าง ๔ ม.ยาว ๒๕๐ ม. หนา ๐.๑๕ ม.				๓๕๐,๐๐๐		จำนวนระยะทางที่ก่อสร้าง	ทำให้ประชาชนเดินทางสะดวก พัฒนาระบบคมนาคม	กองช่าง
๒๓.	ก่อสร้างทางเดินเท้าคอนกรีตเสริมเหล็ก	เพื่อให้มีสถานที่ประกอบการออกกำลังกายกิจกรรมกีฬา บริการประชาชน	ทางเดินเท้าคสล. หนองไฮ บ้านโนนสัน หมู่ ๖ ยาว ๕๑๐ ม.					๓๐๐,๐๐๐	ประชาชนมีสถานที่ประกอบกิจกรรม ออกกำลังกาย	มีสถานที่เพื่อประกอบการออกกำลังกายของประชาชน	กองช่าง
๒๔.	ซ่อมสร้างถนนคอนกรีตเสริมเหล็ก (เทพ์ถนนลาดยาง) (สายทางจากศูนย์ออมทรัพย์เพื่อการผลิต-ศูนย์สาธิตประชารัฐ ม.๘) หมู่ที่ ๘ บ้านอีโกฏิ	เพื่อก่อสร้างและพัฒนาถนนได้มาตรฐาน	ศูนย์ออมทรัพย์เพื่อการผลิต-ศูนย์สาธิตประชารัฐ ม.๘ กว้าง ๕ ม. ยาว ๗๐๐ ม. หนา ๐.๑๕ ม.		๔๐๐,๐๐๐		๑,๖๐๐,๐๐๐		จำนวนระยะทางที่ก่อสร้าง	ทำให้ประชาชนเดินทางสะดวก พัฒนาระบบคมนาคม	กองช่าง

(๒) แผนงาน อุตสาหกรรมและการโยธา (ต่อ)

ที่	โครงการ	วัตถุประสงค์	เป้าหมาย (ผลผลิตของโครงการ)	งบประมาณ					ตัวชี้วัด (KPI)	ผลที่คาดว่าจะได้รับ	หน่วยงาน รับผิดชอบหลัก
				๒๕๖๖ (บาท)	๒๕๖๗ (บาท)	๒๕๖๘ (บาท)	๒๕๖๙ (บาท)	๒๕๗๐ (บาท)			
๒๕.	ซ่อมสร้างถนนคอนกรีตเสริมเหล็ก (เทพื้นถนนคอนกรีต) หมู่ที่ ๘ บ้านอิโกฏิ	เพื่อก่อสร้างและพัฒนาถนนได้มาตรฐาน	นายสีทน ผ่องพันธ์-นางเพียร มะลียทอง กว้าง ๔ ม. ยาว ๔๐๐ม. หนา ๐.๑๕ ม.	๓๕๐,๐๐๐					จำนวนระยะทางที่ก่อสร้าง	ทำให้ประชาชนเดินทางสะดวก พัฒนาระบบคมนาคม	กองช่าง
๒๖.	ซ่อมสร้างถนนคอนกรีตเสริมเหล็ก (เทพื้นถนนคอนกรีต) (สายทางจากบ้านนายเฉลิมรัตน์ พฤษหอม-ไปบ้านนางเจียมโอชา) หมู่ที่ ๘ บ้านอิโกฏิ	เพื่อก่อสร้างและพัฒนาถนนได้มาตรฐาน	นายเฉลิมรัตน์ พฤษหอม-นางเจียมโอชา กว้าง ๕ ม. ยาว ๗๐๐ม. หนา ๐.๑๕ ม.				๑,๖๐๐,๐๐๐	๑,๖๐๐,๐๐๐	จำนวนระยะทางที่ก่อสร้าง	ทำให้ประชาชนเดินทางสะดวก พัฒนาระบบคมนาคม	กองช่าง
๒๗.	ก่อสร้างถนนคอนกรีตเสริมเหล็ก (สายทางจากบ้านอิโกฏิไปศูนย์ปฏิบัติธรรม) หมู่ที่ ๘ บ้านอิโกฏิ	เพื่อก่อสร้างและพัฒนาถนนได้มาตรฐาน	บ้านอิโกฏิ-ศูนย์ปฏิบัติธรรม กว้าง ๕ ม. ยาว ๗๐๐ ม. หนา๐.๑๕ ม.	๕๐๐,๐๐๐	๕๐๐,๐๐๐		๕๐๐,๐๐๐		จำนวนระยะทางที่ก่อสร้าง	ทำให้ประชาชนเดินทางสะดวก พัฒนาระบบคมนาคม	กองช่าง
๒๘.	ก่อสร้างถนนคอนกรีตเสริมเหล็ก ที่ทำการองค์การบริหารส่วนตำบลหนองหลวง	เพื่อก่อสร้างและพัฒนาถนนได้มาตรฐาน	อบต.หนองหลวง กว้าง ๑๐ ม. ยาว ๕๐ม. หนา๐.๑๕ ม.				๓๘๐,๐๐๐	๓๘๐,๐๐๐	ร้อยละ ๘๐ ของประชาชนที่สัญจร มีสะดวกรวดเร็วปลอดภัย	ทำให้ประชาชนเดินทางสะดวก ลดการเกิดอุบัติเหตุ พัฒนา ระบบ คมนาคม	กองช่าง
๒๙.	ก่อสร้างถนนคอนกรีตเสริมเหล็ก มาจากแผนพัฒนาฯ เพิ่มเติม ครั้งที่ ๑/๒๕๖๕ หน้า ๑๐ ลำดับที่ ๒๐	เพื่อก่อสร้างและพัฒนาถนนได้มาตรฐาน	ศูนย์เรียนรู้การเกษตร องค์การบริหารส่วนตำบลหนองหลวง กว้าง ๕.๐๐ ม. ยาว ๑๒๕ ม. หนา ๐.๑๕ ม.	๔๐๐,๐๐๐					จำนวนระยะทางที่ก่อสร้าง	ประชาชนเดินทางสะดวก พัฒนา ระบบคมนาคม	กองช่าง
๓๐.	ก่อสร้างถนนคอนกรีตเสริมเหล็ก (สายทางจากที่นางทองมา ก่องแก้ว - ไปป่าช้าสาธารณะ) หมู่ที่ ๑ บ้านหนองแวง มาจากแผนพัฒนาฯ เพิ่มเติม ครั้งที่ ๒/๒๕๖๖ หน้า ๑๒ ลำดับที่ ๑	เพื่อพัฒนาระบบเส้นทางคมนาคมให้อยู่ในสภาพที่มีมาตรฐานและความปลอดภัย	ขนาดความกว้าง ๔.๐๐ เมตร หนา ๐.๑๕ เมตร ระยะทาง ๑,๒๐๐.๐๐ เมตร		๓๐๐,๐๐๐	๔๓๐,๐๐๐	๓,๔๐๐,๐๐๐	๓,๔๐๐,๐๐๐	ร้อยละของโครงสร้างพื้นฐานที่ได้มาตรฐานเพิ่มขึ้น	การคมนาคมที่มีมาตรฐานช่วยยกระดับด้านเศรษฐกิจของพื้นที่	กองช่าง

(๒) แผนงาน อุตสาหกรรมและการโยธา (ต่อ)

ที่	โครงการ	วัตถุประสงค์	เป้าหมาย (ผลผลิตของโครงการ)	งบประมาณ					ตัวชี้วัด (KPI)	ผลที่คาดว่าจะ ได้รับ	หน่วยงาน รับผิดชอบหลัก
				๒๕๖๖ (บาท)	๒๕๖๗ (บาท)	๒๕๖๘ (บาท)	๒๕๖๙ (บาท)	๒๕๗๐ (บาท)			
๓๑.	ก่อสร้างถนนคอนกรีตเสริมเหล็ก (สายทางจากบ้านหนองแวง – ไป บ้านหนองใหญ่) หมู่ที่ ๑ บ้านหนองแวง มาจากแผนพัฒนาฯ เพิ่มเติม ครั้งที่ ๒/๒๕๖๖ หน้า ๑๒ ลำดับที่ ๒	เพื่อพัฒนาระบบ เส้นทางคมนาคม ให้อยู่ในสภาพที่มี มาตรฐานและ ความปลอดภัย	ขนาดความกว้าง ๔.๐๐ เมตร หนา ๐.๑๕ เมตร ระยะทาง ๒,๐๐๐.๐๐ เมตร			๔๕๐,๐๐๐	๕,๘๐๐,๐๐๐	๕,๘๐๐,๐๐๐	ร้อยละของโครงสร้าง พื้นฐานที่ได้มาตรฐาน เพิ่มขึ้น	การคมนาคมที่มีมาตรฐานช่วย ยกระดับด้านเศรษฐกิจของพื้นที่	กองช่าง
๓๒.	ก่อสร้างถนนคอนกรีตเสริมเหล็ก (สายทางจากโรงเรียนวัดสุขุมชน – ไป บ้านนางสาว วงศา) หมู่ที่ ๒ บ้านหนองใหญ่ มาจากแผนพัฒนาฯ เพิ่มเติม ครั้งที่ ๒/๒๕๖๖ หน้า ๑๒ ลำดับที่ ๓	เพื่อพัฒนาระบบ เส้นทางคมนาคม ให้อยู่ในสภาพที่มี มาตรฐานและ ความปลอดภัย	ขนาดความกว้าง ๔.๐๐ เมตร หนา ๐.๑๕ เมตร ระยะทาง ๑,๐๐๐.๐๐ เมตร				๒,๘๐๐,๐๐๐	๒,๘๐๐,๐๐๐	ร้อยละของโครงสร้าง พื้นฐานที่ได้มาตรฐาน เพิ่มขึ้น	การคมนาคมที่มีมาตรฐานช่วย ยกระดับด้านเศรษฐกิจของพื้นที่	กองช่าง
๓๓.	ก่อสร้างถนนคอนกรีตเสริมเหล็ก (สายทางจากบ้านหนองใหญ่ ตำบล หนองหลวง – ไปบ้านผือ ตำบลเปิด อำเภอรัตนบุรี จังหวัดสุรินทร์) หมู่ที่ ๒ บ้านหนองใหญ่ มาจากแผนพัฒนาฯ เพิ่มเติม ครั้งที่ ๒/๒๕๖๖ หน้า ๑๓ ลำดับที่ ๔	เพื่อพัฒนาระบบ เส้นทางคมนาคม ให้อยู่ในสภาพที่มี มาตรฐานและ ความปลอดภัย	ขนาดความกว้าง ๕.๐๐ เมตร หนา ๐.๑๕ เมตร ระยะทาง ๑,๒๕๐.๐๐ เมตร			๔,๐๐๐,๐๐๐			ร้อยละของโครงสร้าง พื้นฐานที่ได้มาตรฐาน เพิ่มขึ้น	การคมนาคมที่มีมาตรฐานช่วย ยกระดับด้านเศรษฐกิจของพื้นที่	กองช่าง
๓๔.	ก่อสร้างถนนคอนกรีตเสริมเหล็ก (สาย ทางจากบ้านนางทองใส พิมงาม – ไป บ้านนางสาธิตา จักรทอง) หมู่ที่ ๖ บ้านโนนสัน มาจากแผนพัฒนาฯ เพิ่มเติม ครั้งที่ ๒/๒๕๖๖ หน้า ๑๓ ลำดับที่ ๕	เพื่อพัฒนาระบบ เส้นทางคมนาคม ให้อยู่ในสภาพที่มี มาตรฐานและ ความปลอดภัย	ขนาดความกว้าง ๓.๐๐ เมตร หนา ๐.๑๕ เมตร ระยะทาง ๑๐๐.๐๐ เมตร				๒๕๐,๐๐๐	๒๕๐,๐๐๐	ร้อยละของโครงสร้าง พื้นฐานที่ได้มาตรฐาน เพิ่มขึ้น	การคมนาคมที่มีมาตรฐานช่วย ยกระดับด้านเศรษฐกิจของพื้นที่	กองช่าง

(๒) แผนงาน อุตสาหกรรมและการโยธา (ต่อ)

ที่	โครงการ	วัตถุประสงค์	เป้าหมาย (ผลผลิตของโครงการ)	งบประมาณ					ตัวชี้วัด (KPI)	ผลที่คาดว่าจะ ได้รับ	หน่วยงาน รับผิดชอบหลัก
				๒๕๖๖ (บาท)	๒๕๖๗ (บาท)	๒๕๖๘ (บาท)	๒๕๖๙ (บาท)	๒๕๗๐ (บาท)			
๓๕.	ปรับปรุงถนนคอนกรีตเสริมเหล็ก (สายทางจากบ้านนายไพบูลย์ คงพร้อม - ไปบ้านนางณอม ศรีทอง) หมู่ที่ ๖ บ้านโนนสัน มาจากแผนพัฒนาฯ เพิ่มเติม ครั้งที่ ๒/๒๕๖๖ หน้า ๑๔ ลำดับที่ ๖	เพื่อพัฒนาระบบ เส้นทางคมนาคม ให้อยู่ในสภาพที่มี มาตรฐานและ ความปลอดภัย	ขนาดความกว้าง ๔.๐๐ เมตร หนา ๐.๑๕ เมตร ระยะทาง ๒๐๐.๐๐ เมตร				๖๐๐,๐๐๐	๖๐๐,๐๐๐	ร้อยละของโครงสร้าง พื้นฐานที่ได้มาตรฐาน เพิ่มขึ้น	การคมนาคมที่มีมาตรฐานช่วย ยกระดับด้านเศรษฐกิจของพื้นที่	กองช่าง
๓๖.	ปรับปรุงถนนคอนกรีตเสริมเหล็ก (สายทางจากบ้านนางพุดศดา สุพรรณ - ไปบ้านนางศรีจันทร์ บุญดวง) หมู่ที่ ๖ บ้านโนนสัน มาจากแผนพัฒนาฯ เพิ่มเติม ครั้งที่ ๒/๒๕๖๖ หน้า ๑๔ ลำดับที่ ๗	เพื่อพัฒนาระบบ เส้นทางคมนาคม ให้อยู่ในสภาพที่มี มาตรฐานและ ความปลอดภัย	ขนาดความกว้าง ๔.๐๐ เมตร หนา ๐.๑๕ เมตร ระยะทาง ๓๐๐.๐๐ เมตร				๙๐๐,๐๐๐	๙๐๐,๐๐๐	ร้อยละของโครงสร้าง พื้นฐานที่ได้มาตรฐาน เพิ่มขึ้น	การคมนาคมที่มีมาตรฐานช่วย ยกระดับด้านเศรษฐกิจของพื้นที่	กองช่าง
๓๗.	ปรับปรุงถนนคอนกรีตเสริมเหล็ก (สายทางจากบ้านนายทองคำ เต็มสุข- ไปบ้านนายสมศรี แย้มคล้าย) หมู่ที่ ๗ บ้านโนนสัน มาจากแผนพัฒนาฯ เพิ่มเติม ครั้งที่ ๒/๒๕๖๖ หน้า ๑๔ ลำดับที่ ๘	เพื่อพัฒนาระบบ เส้นทางคมนาคม ให้อยู่ในสภาพที่มี มาตรฐานและ ความปลอดภัย	ขนาดความกว้าง ๕.๐๐ เมตร หนา ๐.๑๕ เมตร ระยะทาง ๔๐๐.๐๐ เมตร				๑,๔๐๐,๐๐๐	๑,๔๐๐,๐๐๐	ร้อยละของโครงสร้าง พื้นฐานที่ได้มาตรฐาน เพิ่มขึ้น	การคมนาคมที่มีมาตรฐานช่วย ยกระดับด้านเศรษฐกิจของพื้นที่	กองช่าง
๓๘.	ปรับปรุงถนนคอนกรีตเสริมเหล็ก (สายทางจากบ้านนายสวน คำมะนาถ - ไปบ้าน นายศรีสิทธิ์ แหงบทอง) หมู่ที่ ๗ บ้านโนนสัน มาจากแผนพัฒนาฯ เพิ่มเติม ครั้งที่ ๒/๒๕๖๖ หน้า ๑๕ ลำดับที่ ๙	เพื่อพัฒนาระบบ เส้นทางคมนาคม ให้อยู่ในสภาพที่มี มาตรฐานและ ความปลอดภัย	ขนาดความกว้าง ๕.๐๐ เมตร หนา ๐.๑๕ เมตร ระยะทาง ๓๕๐.๐๐ เมตร				๑,๓๐๐,๐๐๐	๑,๓๐๐,๐๐๐	ร้อยละของโครงสร้าง พื้นฐานที่ได้มาตรฐาน เพิ่มขึ้น	การคมนาคมที่มีมาตรฐานช่วย ยกระดับด้านเศรษฐกิจของพื้นที่	กองช่าง

(๒) แผนงาน อุตสาหกรรมและการโยธา (ต่อ)

ที่	โครงการ	วัตถุประสงค์	เป้าหมาย (ผลผลิตของโครงการ)	งบประมาณ					ตัวชี้วัด (KPI)	ผลที่คาดว่าจะ ได้รับ	หน่วยงาน รับผิดชอบหลัก
				๒๕๖๖ (บาท)	๒๕๖๗ (บาท)	๒๕๖๘ (บาท)	๒๕๖๙ (บาท)	๒๕๗๐ (บาท)			
๓๙.	ปรับปรุงถนนคอนกรีตเสริมเหล็ก (สายทางจากบ้านนายสมพงษ์ ลูทะภาค - ไปบ้านนายบุญช่วย แหนบทอง) หมู่ที่ ๗ บ้านโนนสัน มาจากแผนพัฒนาฯ เพิ่มเติม ครั้งที่ ๒/๒๕๖๖ หน้า ๑๕ ลำดับที่ ๑๐	เพื่อพัฒนาระบบเส้นทางคมนาคมให้อยู่ในสภาพที่มีมาตรฐานและความปลอดภัย	ขนาดความกว้าง ๕.๐๐ เมตร หนา ๐.๑๕ เมตร ระยะทาง ๒๐๐.๐๐ เมตร				๗๐๐,๐๐๐	๗๐๐,๐๐๐	ร้อยละของโครงสร้างพื้นฐานที่ได้มาตรฐานเพิ่มขึ้น	การคมนาคมที่มีมาตรฐานช่วยยกระดับด้านเศรษฐกิจของพื้นที่	กองช่าง
๔๐.	ปรับปรุงถนนคอนกรีตเสริมเหล็ก (สายทางจากบ้านนางแดง ทันชม - ไปบ้านนายพวง ลูทะภาค) หมู่ที่ ๗ บ้านโนนสัน มาจากแผนพัฒนาฯ เพิ่มเติม ครั้งที่ ๒/๒๕๖๖ หน้า ๑๕ ลำดับที่ ๑๑	เพื่อพัฒนาระบบเส้นทางคมนาคมให้อยู่ในสภาพที่มีมาตรฐานและความปลอดภัย	ขนาดความกว้าง ๔.๐๐ เมตร หนา ๐.๑๕ เมตร ระยะทาง ๑๕๐.๐๐ เมตร			๒๕๐,๐๐๐	๑๐๐,๐๐๐		ร้อยละของโครงสร้างพื้นฐานที่ได้มาตรฐานเพิ่มขึ้น	การคมนาคมที่มีมาตรฐานช่วยยกระดับด้านเศรษฐกิจของพื้นที่	กองช่าง
๔๑.	ปรับปรุงถนนคอนกรีตเสริมเหล็ก (เทห์บคอนกรีตเดิม) (สายทางจากปากซอยประชาอุทิศ (บ้านนายทองพูน ช่อจำปา) - ไปบ้านนายคำทวน คางคำ) หมู่ที่ ๘ บ้านอิโกฏิ มาจากแผนพัฒนาฯ เพิ่มเติม ครั้งที่ ๒/๒๕๖๖ หน้า ๑๖ ลำดับที่ ๑๒	เพื่อพัฒนาระบบเส้นทางคมนาคมให้อยู่ในสภาพที่มีมาตรฐานและความปลอดภัย	ขนาดความกว้าง ๔.๐๐ เมตร หนา ๐.๑๕ เมตร ระยะทาง ๑๔๔.๐๐ เมตร			๓๐๐,๐๐๐			ร้อยละของโครงสร้างพื้นฐานที่ได้มาตรฐานเพิ่มขึ้น	การคมนาคมที่มีมาตรฐานช่วยยกระดับด้านเศรษฐกิจของพื้นที่	กองช่าง
๔๒.	ปรับปรุงถนนคอนกรีตเสริมเหล็ก (เทห์บคอนกรีตเดิม) (สายทางจากบ้านนายทวีศักดิ์ รัตนศรี - ไปบ้านนางสาวประเทือง จันทพุง) หมู่ที่ ๘ บ้านอิโกฏิ มาจากแผนพัฒนาฯ เพิ่มเติม ครั้งที่ ๒/๒๕๖๖ หน้า ๑๖ ลำดับที่ ๑๓	เพื่อพัฒนาระบบเส้นทางคมนาคมให้อยู่ในสภาพที่มีมาตรฐานและความปลอดภัย	ขนาดความกว้าง ๔.๐๐ เมตร หนา ๐.๑๕ เมตร ระยะทาง ๒๕๐.๐๐ เมตร			๔๔๐,๐๐๐			ร้อยละของโครงสร้างพื้นฐานที่ได้มาตรฐานเพิ่มขึ้น	การคมนาคมที่มีมาตรฐานช่วยยกระดับด้านเศรษฐกิจของพื้นที่	กองช่าง

(๒) แผนงาน อุตสาหกรรมและการโยธา (ต่อ)

ที่	โครงการ	วัตถุประสงค์	เป้าหมาย (ผลผลิตของโครงการ)	งบประมาณ					ตัวชี้วัด (KPI)	ผลที่คาดว่าจะได้รับ	หน่วยงาน รับผิดชอบหลัก
				๒๕๖๖ (บาท)	๒๕๖๗ (บาท)	๒๕๖๘ (บาท)	๒๕๖๙ (บาท)	๒๕๗๐ (บาท)			
๔๓.	ก่อสร้างถนนคอนกรีตเสริมเหล็ก (สายทางประปาหลังสูงบ้าน อีโกฏิ หมู่ ๘ - หนองไโฮบ้านโนนสัน หมู่ ๖) หมู่ที่ ๘ บ้านอีโกฏิ มาจากแผนพัฒนาฯ เพิ่มเติม ครั้งที่ ๒/๒๕๖๖ หน้า ๑๖ ลำดับที่ ๑๔	เพื่อพัฒนาระบบเส้นทางคมนาคมให้อยู่ในสภาพที่มีมาตรฐานและความปลอดภัย	ขนาดความกว้าง ๔.๐๐ เมตร หนา ๐.๑๕ เมตร ระยะทาง ๓๐.๐๐ เมตร				๑๐๐,๐๐๐		ร้อยละของโครงสร้างพื้นฐานที่ได้มาตรฐานเพิ่มขึ้น	การคมนาคมที่มีมาตรฐานช่วยยกระดับด้านเศรษฐกิจของพื้นที่	กองช่าง
๔๔.	ก่อสร้างถนนคอนกรีตเสริมเหล็ก ภายในศูนย์พัฒนาเด็กเล็กบ้านหนองหลวง หมู่ที่ ๓ บ้านหนองหลวง มาจากแผนพัฒนาฯ เพิ่มเติม ครั้งที่ ๑/๒๕๖๗ หน้า ๑๖ ลำดับที่ ๑	เพื่อพัฒนาระบบเส้นทางคมนาคมให้อยู่ในสภาพที่มีมาตรฐานและความปลอดภัย	ขนาดความกว้าง ๕.๐๐ เมตร หนา ๐.๑๕ เมตร ระยะทาง ๖๒.๐๐ เมตร				๑๓๐,๐๐๐		จำนวนระยะทางที่ก่อสร้าง	การคมนาคมที่มีมาตรฐานช่วยยกระดับด้านเศรษฐกิจของพื้นที่	กองช่าง
๔๕.	ก่อสร้างถนนคอนกรีตเสริมเหล็ก สายทางจากที่สวนนายสมศักดิ์ สะสีสังข์ - ไปบ้านนางลา แก้วลอย หมู่ที่ ๓ บ้านหนองหลวง มาจากแผนพัฒนาฯ เพิ่มเติม ครั้งที่ ๑/๒๕๖๗ หน้า ๑๖ ลำดับที่ ๒	เพื่อพัฒนาระบบเส้นทางคมนาคมให้อยู่ในสภาพที่มีมาตรฐานและความปลอดภัย	ขนาดความกว้าง ๔.๐๐ เมตร หนา ๐.๑๕ เมตร ระยะทาง ๖๕.๐๐ เมตร				๑๒๐,๐๐๐		จำนวนระยะทางที่ก่อสร้าง	การคมนาคมที่มีมาตรฐานช่วยยกระดับด้านเศรษฐกิจของพื้นที่	กองช่าง
๔๖.	ซ่อมสร้างถนนคอนกรีตเสริมเหล็ก (เทห์ถนนลาดยาง) สายทางจากบ้านนางดา สะศรีสังข์ - ไปบ้านนางโสมสิงห์ทอง หมู่ที่ ๓ บ้านหนองหลวง มาจากแผนพัฒนาฯ เพิ่มเติม ครั้งที่ ๑/๒๕๖๗ หน้า ๑๖ ลำดับที่ ๓	เพื่อพัฒนาระบบเส้นทางคมนาคมให้อยู่ในสภาพที่มีมาตรฐานและความปลอดภัย	ขนาดความกว้าง ๕.๐๐ เมตร หนา ๐.๑๕ เมตร ระยะทาง ๑๐๐.๐๐ เมตร				๒๖๐,๐๐๐		จำนวนระยะทางที่ก่อสร้าง	การคมนาคมที่มีมาตรฐานช่วยยกระดับด้านเศรษฐกิจของพื้นที่	กองช่าง

แบบ ผ.๐๒

(๒) แผนงาน อุตสาหกรรมและการโยธา (ต่อ)

ที่	โครงการ	วัตถุประสงค์	เป้าหมาย (ผลผลิตของโครงการ)	งบประมาณ					ตัวชี้วัด (KPI)	ผลที่คาดว่าจะ ได้รับ	หน่วยงาน รับผิดชอบหลัก
				๒๕๖๖ (บาท)	๒๕๖๗ (บาท)	๒๕๖๘ (บาท)	๒๕๖๙ (บาท)	๒๕๗๐ (บาท)			
๔๗.	ปรับปรุงถนนคอนกรีตเสริมเหล็ก หมู่ที่ ๒ บ้านหนองใหญ่ สายทางโรงเรียนชุมชน ถึง บ้านนางคำปลิว สมสุข มาจากแผนพัฒนาฯ เพิ่มเติม ครั้งที่ ๒/๒๕๖๗ หน้า ๑๐ ลำดับที่ ๑	เพื่อพัฒนาระบบเส้นทางคมนาคมให้อยู่ในสภาพที่มีมาตรฐานและความปลอดภัย	ผิวจราจรกว้าง ๔.๐๐ เมตร ระยะทาง ๕๙.๐๐ เมตร หนา ๐.๑๕ เมตร หรือมีพื้นที่คอนกรีตไม่น้อยกว่า ๒๓๖.๐๐ ตารางเมตร พร้อมป้ายประชาสัมพันธ์โครงการ				๒๐๐,๐๐๐		จำนวนระยะทางที่ก่อสร้าง	การคมนาคมที่มีมาตรฐานช่วยยกระดับด้านเศรษฐกิจของพื้นที่	กองช่าง
๔๘.	ปรับปรุงถนนคอนกรีตเสริมเหล็ก หมู่ที่ ๒ บ้านหนองใหญ่ สายทางบ้านนายสมบุญรณ์ เมืองแก้ว ถึง โรงเรียนชุมชน มาจากแผนพัฒนาฯ เพิ่มเติม ครั้งที่ ๒/๒๕๖๗ หน้า ๑๐ ลำดับที่ ๒	เพื่อพัฒนาระบบเส้นทางคมนาคมให้อยู่ในสภาพที่มีมาตรฐานและความปลอดภัย	ผิวจราจรกว้าง ๔.๐๐ เมตร ระยะทาง ๒๓๒.๐๐ เมตร หนา ๐.๑๕ เมตร หรือมีพื้นที่คอนกรีตไม่น้อยกว่า ๙๒๘.๐๐ ตารางเมตร พร้อมป้ายประชาสัมพันธ์โครงการ			๒๖๐,๐๐๐	๓๐๐,๐๐๐		จำนวนระยะทางที่ก่อสร้าง	การคมนาคมที่มีมาตรฐานช่วยยกระดับด้านเศรษฐกิจของพื้นที่	กองช่าง
๔๙.	ก่อสร้างถนนคอนกรีตเสริมเหล็ก หมู่ที่ ๒ บ้านหนองใหญ่ สายทางบ้านหนองใหญ่ - บ้านหนองผือ ตำบลเบิด ถึง หนองม้า มาจากแผนพัฒนาฯ เพิ่มเติม ครั้งที่ ๒/๒๕๖๗ หน้า ๑๐ ลำดับที่ ๓	เพื่อพัฒนาระบบเส้นทางคมนาคมให้อยู่ในสภาพที่มีมาตรฐานและความปลอดภัย	ผิวจราจรกว้าง ๔.๐๐ เมตร ระยะทาง ๖๒๐.๐๐ เมตร หนา ๐.๑๕ เมตร หรือมีพื้นที่คอนกรีตไม่น้อยกว่า ๒,๔๘๔.๐๐ ตารางเมตร พร้อมป้ายประชาสัมพันธ์โครงการ			๕๐๐,๐๐๐	๑,๖๐๐,๐๐๐	๑,๖๐๐,๐๐๐	จำนวนระยะทางที่ก่อสร้าง	การคมนาคมที่มีมาตรฐานช่วยยกระดับด้านเศรษฐกิจของพื้นที่	กองช่าง
๕๐.	ปรับปรุงถนนคอนกรีตเสริมเหล็ก หมู่ที่ ๒ บ้านหนองใหญ่ สายทางบ้านนายสมจิตร์ กลีบจำปา ถึง บ้านนายหมอน คุณเลิศ จากแผนพัฒนาฯ เพิ่มเติม ครั้งที่ ๒/๒๕๖๗ หน้า ๑๑ ลำดับที่ ๔	เพื่อพัฒนาระบบเส้นทางคมนาคมให้อยู่ในสภาพที่มีมาตรฐานและความปลอดภัย	ผิวจราจรกว้าง ๔.๐๐ เมตร ระยะทาง ๑๗๑.๐๐ เมตร หนา ๐.๑๕ เมตร หรือมีพื้นที่คอนกรีตไม่น้อยกว่า ๖๘๔.๐๐ ตารางเมตร พร้อมป้ายประชาสัมพันธ์โครงการ				๕๐๐,๐๐๐		จำนวนระยะทางที่ก่อสร้าง	การคมนาคมที่มีมาตรฐานช่วยยกระดับด้านเศรษฐกิจของพื้นที่	กองช่าง

(๒) แผนงาน อุตสาหกรรมและการโยธา (ต่อ)

ที่	โครงการ	วัตถุประสงค์	เป้าหมาย (ผลผลิตของโครงการ)	งบประมาณ					ตัวชี้วัด (KPI)	ผลที่คาดว่าจะได้รับ	หน่วยงาน รับผิดชอบหลัก
				๒๕๖๖ (บาท)	๒๕๖๗ (บาท)	๒๕๖๘ (บาท)	๒๕๖๙ (บาท)	๒๕๗๐ (บาท)			
๕๑.	ปรับปรุงถนนคอนกรีตเสริมเหล็ก หมู่ที่ ๒ บ้านหนองใหญ่ สายทางบ้านนายหา แก้วสะอาด ถึง บ้านนางสมหมาย พันเลิศ จากแผนพัฒนาฯ เพิ่มเติม ครั้งที่ ๒/๒๕๖๗ หน้า ๑๑ ลำดับที่ ๕	เพื่อพัฒนาระบบเส้นทางคมนาคมให้อยู่ในสภาพที่มีมาตรฐานและความปลอดภัย	ผิวจราจรกว้าง ๔.๐๐ เมตร ระยะทาง ๑๓๗.๐๐ เมตร หนา ๐.๑๕ เมตร หรือมีพื้นที่คอนกรีตไม่น้อยกว่า ๕๔๘.๐๐ ตารางเมตร พร้อมป้ายประชาสัมพันธ์โครงการ				๕๐๐,๐๐๐	๕๐๐,๐๐๐	จำนวนระยะทางที่ก่อสร้าง	การคมนาคมที่มีมาตรฐานช่วยยกระดับด้านเศรษฐกิจของพื้นที่	กองช่าง
๕๒.	ปรับปรุงถนนคอนกรีตเสริมเหล็ก หมู่ที่ ๓ บ้านหนองหลวง สายทางบ้านนายวริช रामศรี ถึง บ้านนางคำจันทร์ สะสีสังข์ จากแผนพัฒนาฯ เพิ่มเติม ครั้งที่ ๒/๒๕๖๗ หน้า ๑๑ ลำดับที่ ๖	เพื่อพัฒนาระบบเส้นทางคมนาคมให้อยู่ในสภาพที่มีมาตรฐานและความปลอดภัย	ผิวจราจรกว้าง ๔.๐๐ เมตร ระยะทาง ๒๑๕.๐๐ เมตร หนา ๐.๑๕ เมตร หรือมีพื้นที่คอนกรีตไม่น้อยกว่า ๘๖๐.๐๐ ตารางเมตร พร้อมป้ายประชาสัมพันธ์โครงการ				๖๐๐,๐๐๐		จำนวนระยะทางที่ก่อสร้าง	การคมนาคมที่มีมาตรฐานช่วยยกระดับด้านเศรษฐกิจของพื้นที่	กองช่าง
๕๓.	ปรับปรุงถนนคอนกรีตเสริมเหล็ก หมู่ที่ ๓ บ้านหนองหลวง สายทางจากวัดหนองหลวง - บ้านนายเหรียญ สวัสดิ์ จากแผนพัฒนาฯ เพิ่มเติม ครั้งที่ ๒/๒๕๖๗ หน้า ๑๒ ลำดับที่ ๗	เพื่อพัฒนาระบบเส้นทางคมนาคมให้อยู่ในสภาพที่มีมาตรฐานและความปลอดภัย	ผิวจราจรกว้าง ๕.๐๐ เมตร ระยะทาง ๑๕๓.๐๐ เมตร หนา ๐.๑๕ เมตร หรือมีพื้นที่คอนกรีตไม่น้อยกว่า ๗๖๕.๐๐ ตารางเมตร พร้อมป้ายประชาสัมพันธ์โครงการ				๖๐๐,๐๐๐	๖๐๐,๐๐๐	จำนวนระยะทางที่ก่อสร้าง	การคมนาคมที่มีมาตรฐานช่วยยกระดับด้านเศรษฐกิจของพื้นที่	กองช่าง
๕๔.	ปรับปรุงถนนคอนกรีตเสริมเหล็ก หมู่ที่ ๓ บ้านหนองหลวง สายทางบ้านนางแสงสุรีย์ ซ่อจำปา-ศูนย์พัฒนาเด็กเล็กบ้านหนองหลวง จากแผนพัฒนาฯ เพิ่มเติม ครั้งที่ ๒/๒๕๖๗ หน้า ๑๒ ลำดับที่ ๘	เพื่อพัฒนาระบบเส้นทางคมนาคมให้อยู่ในสภาพที่มีมาตรฐานและความปลอดภัย	ผิวจราจรกว้าง ๔.๐๐ เมตร ระยะทาง ๘๕.๐๐ เมตร หนา ๐.๑๕ เมตร หรือมีพื้นที่คอนกรีตไม่น้อยกว่า ๓๔๐.๐๐ ตารางเมตร พร้อมป้ายประชาสัมพันธ์โครงการ			๒๒๐,๐๐๐			จำนวนระยะทางที่ก่อสร้าง	การคมนาคมที่มีมาตรฐานช่วยยกระดับด้านเศรษฐกิจของพื้นที่	กองช่าง

(๒) แผนงาน อุตสาหกรรมและการโยธา (ต่อ)

ที่	โครงการ	วัตถุประสงค์	เป้าหมาย (ผลผลิตของโครงการ)	งบประมาณ					ตัวชี้วัด (KPI)	ผลที่คาดว่าจะได้รับ	หน่วยงาน รับผิดชอบหลัก
				๒๕๖๖ (บาท)	๒๕๖๗ (บาท)	๒๕๖๘ (บาท)	๒๕๖๙ (บาท)	๒๕๗๐ (บาท)			
๕๕.	ปรับปรุงถนนคอนกรีตเสริมเหล็ก หมู่ที่ ๓ บ้านหนองหลวง สายทางจากวัดหนองหลวง - บ้านนางน้อย ก้านเกตุ <u>จากแผนพัฒนาฯ เพิ่มเติม ครั้งที่ ๒/๒๕๖๗ หน้า ๑๒ ลำดับที่ ๙</u>	เพื่อพัฒนาระบบเส้นทางคมนาคมให้อยู่ในสภาพที่มีมาตรฐานและความปลอดภัย	ผิวจราจรกว้าง ๕.๐๐ เมตร ระยะทาง ๗๑.๐๐ เมตร หนา ๐.๑๕ เมตร หรือมีพื้นที่คอนกรีตไม่น้อยกว่า ๓๕๕.๐๐ ตารางเมตรพร้อมป้ายประชาสัมพันธ์โครงการ				๒๕๐,๐๐๐		จำนวนระยะทางที่ก่อสร้าง	การคมนาคมที่มีมาตรฐานช่วยยกระดับด้านเศรษฐกิจของพื้นที่	กองช่าง
๕๖.	ปรับปรุงถนนคอนกรีตเสริมเหล็ก หมู่ที่ ๓ บ้านหนองหลวง สายทางบ้านนางเพ็ง อนันตสุข - บ้านนายสุพห คำทองจักร <u>จากแผนพัฒนาฯ เพิ่มเติม ครั้งที่ ๒/๒๕๖๗ หน้า ๑๓ ลำดับที่ ๑๐</u>	เพื่อพัฒนาระบบเส้นทางคมนาคมให้อยู่ในสภาพที่มีมาตรฐานและความปลอดภัย	ผิวจราจรกว้าง ๕.๐๐ เมตร ระยะทาง ๑๒๐.๐๐ เมตร หนา ๐.๑๕ เมตร หรือมีพื้นที่คอนกรีตไม่น้อยกว่า ๖๐๐.๐๐ ตารางเมตรพร้อมป้ายประชาสัมพันธ์โครงการ				๕๐๐,๐๐๐		จำนวนระยะทางที่ก่อสร้าง	การคมนาคมที่มีมาตรฐานช่วยยกระดับด้านเศรษฐกิจของพื้นที่	กองช่าง
๕๗.	ก่อสร้างถนนคอนกรีตเสริมเหล็ก หมู่ที่ ๓ บ้านหนองหลวง สายทางจากสวนหม่อน - บ้านนายหุย พันบุตดี <u>จากแผนพัฒนาฯ เพิ่มเติม ครั้งที่ ๒/๒๕๖๗ หน้า ๑๓ ลำดับที่ ๑๑</u>	เพื่อพัฒนาระบบเส้นทางคมนาคมให้อยู่ในสภาพที่มีมาตรฐานและความปลอดภัย	ผิวจราจรกว้าง ๔.๐๐ เมตร ระยะทาง ๑๕๓.๐๐ เมตร หนา ๐.๑๕ เมตร หรือมีพื้นที่คอนกรีตไม่น้อยกว่า ๖๑๒.๐๐ ตารางเมตรพร้อมป้ายประชาสัมพันธ์โครงการ				๔๐๐,๐๐๐		จำนวนระยะทางที่ก่อสร้าง	การคมนาคมที่มีมาตรฐานช่วยยกระดับด้านเศรษฐกิจของพื้นที่	กองช่าง
๕๘.	ก่อสร้างถนนคอนกรีตเสริมเหล็ก หมู่ที่ ๔ บ้านขุมดิน สายทางจากที่นายนายเรือง สีทอง ถึงที่นางงทุมมา ยิ่งใหญ่ <u>จากแผนพัฒนาฯ เพิ่มเติม ครั้งที่ ๒/๒๕๖๗ หน้า ๑๓ ลำดับที่ ๑๒</u>	เพื่อพัฒนาระบบเส้นทางคมนาคมให้อยู่ในสภาพที่มีมาตรฐานและความปลอดภัย	ผิวจราจรกว้าง ๔.๐๐ เมตร ระยะทาง ๕๐๐.๐๐ เมตร หนา ๐.๑๕ เมตร หรือมีพื้นที่คอนกรีตไม่น้อยกว่า ๒,๐๐๐.๐๐ ตารางเมตรพร้อมป้ายประชาสัมพันธ์โครงการ			๕๐๐,๐๐๐	๑,๓๐๐,๐๐๐	๑,๓๐๐,๐๐๐	จำนวนระยะทางที่ก่อสร้าง	การคมนาคมที่มีมาตรฐานช่วยยกระดับด้านเศรษฐกิจของพื้นที่	กองช่าง

(๒) แผนงาน อุตสาหกรรมและการโยธา (ต่อ)

ที่	โครงการ	วัตถุประสงค์	เป้าหมาย (ผลผลิตของโครงการ)	งบประมาณ					ตัวชี้วัด (KPI)	ผลที่คาดว่าจะได้รับ	หน่วยงาน รับผิดชอบหลัก
				๒๕๖๖ (บาท)	๒๕๖๗ (บาท)	๒๕๖๘ (บาท)	๒๕๖๙ (บาท)	๒๕๗๐ (บาท)			
๕๙.	ปรับปรุงถนนคอนกรีตเสริมเหล็ก (เทห์ถนนคอนกรีตเดิม) หมู่ที่ ๔ บ้านขุมดิน สายทางจากถนนลาดยางเดิม ไปบ้านนางบุญรอด จำปาศี จากแผนพัฒนาฯ เพิ่มเติม ครั้งที่ ๒/๒๕๖๗ หน้า ๑๔ ลำดับที่ ๑๓	เพื่อพัฒนาระบบ เส้นทางคมนาคม ให้อยู่ในสภาพที่มี มาตรฐานและ ความปลอดภัย	ผิวจราจรกว้าง ๔.๐๐ เมตร ระยะทาง ๒๕๐.๐๐ เมตร หนา ๐.๑๕ เมตร หรือมีพื้นที่คอนกรีตไม่ น้อยกว่า ๑,๐๐๐.๐๐ ตารางเมตร พร้อมป้ายประชาสัมพันธ์โครงการ				๗๐๐,๐๐๐		จำนวนระยะทางที่ ก่อสร้าง	การคมนาคมที่มีมาตรฐานช่วย ยกระดับด้านเศรษฐกิจของ พื้นที่	กองช่าง
๖๐.	ปรับปรุงถนนคอนกรีตเสริมเหล็ก หมู่ที่ ๕ บ้านหนองพวง สายทางบ้าน นางเต็ม ชุมเย็น ถึงสวนนางอ่อน ลำอากส์สะอาด จากแผนพัฒนาฯ เพิ่มเติม ครั้งที่ ๒/๒๕๖๗ หน้า ๑๔ ลำดับที่ ๑๔	เพื่อพัฒนาระบบ เส้นทางคมนาคม ให้อยู่ในสภาพที่มี มาตรฐานและ ความปลอดภัย	ผิวจราจรกว้าง ๔.๐๐ เมตร ระยะทาง ๕๐๐.๐๐ เมตร หนา ๐.๑๕ เมตร หรือมีพื้นที่คอนกรีตไม่ น้อยกว่า ๒,๐๐๐.๐๐ ตารางเมตร พร้อมป้ายประชาสัมพันธ์โครงการ			๕๐๐,๐๐๐	๑,๓๐๐,๐๐๐	๑,๓๐๐,๐๐๐	จำนวนระยะทางที่ ก่อสร้าง	การคมนาคมที่มีมาตรฐานช่วย ยกระดับด้านเศรษฐกิจของ พื้นที่	กองช่าง
๖๑.	ปรับปรุงถนนคอนกรีตเสริมเหล็ก หมู่ที่ ๕ บ้านหนองพวง สายทางบ้านนางสาวชานา กอทรัพย์ ถึงบ้านนายสัมฤทธิ์ วิมล จากแผนพัฒนาฯ เพิ่มเติม ครั้งที่ ๒/๒๕๖๗ หน้า ๑๔ ลำดับที่ ๑๕	เพื่อพัฒนาระบบ เส้นทางคมนาคม ให้อยู่ในสภาพที่มี มาตรฐานและ ความปลอดภัย	ผิวจราจรกว้าง ๕.๐๐ เมตร ระยะทาง ๖๐๐.๐๐ เมตร หนา ๐.๑๕ เมตร หรือมีพื้นที่คอนกรีตไม่ น้อยกว่า ๓,๐๐๐.๐๐ ตารางเมตร พร้อมป้ายประชาสัมพันธ์โครงการ				๒,๐๐๐,๐๐๐	๒,๐๐๐,๐๐๐	จำนวนระยะทางที่ ก่อสร้าง	การคมนาคมที่มีมาตรฐานช่วย ยกระดับด้านเศรษฐกิจของพื้นที่	กองช่าง
๖๒.	ปรับปรุงถนนคอนกรีตเสริมเหล็ก หมู่ที่ ๕ บ้านหนองพวง สายทางบ้านนายเพียร ทองนรินทร์ ถึงหน้าวัดบ้านหนองพวง จากแผนพัฒนาฯ เพิ่มเติม ครั้งที่ ๒/๒๕๖๗ หน้า ๑๕ ลำดับที่ ๑๖	เพื่อพัฒนาระบบ เส้นทางคมนาคม ให้อยู่ในสภาพที่มี มาตรฐานและ ความปลอดภัย	ผิวจราจรกว้าง ๔.๐๐ เมตร ระยะทาง ๒๐๐.๐๐ เมตร หนา ๐.๑๕ เมตร หรือมีพื้นที่คอนกรีตไม่ น้อยกว่า ๘๐๐.๐๐ ตารางเมตร พร้อมป้าย ประชาสัมพันธ์โครงการ			๕๐๐,๐๐๐			จำนวนระยะทางที่ ก่อสร้าง	การคมนาคมที่มีมาตรฐานช่วย ยกระดับด้านเศรษฐกิจของพื้นที่	กองช่าง

(๒) แผนงาน อุตสาหกรรมและการโยธา (ต่อ)

ที่	โครงการ	วัตถุประสงค์	เป้าหมาย (ผลผลิตของโครงการ)	งบประมาณ					ตัวชี้วัด (KPI)	ผลที่คาดว่าจะได้รับ	หน่วยงาน รับผิดชอบหลัก
				๒๕๖๖ (บาท)	๒๕๖๗ (บาท)	๒๕๖๘ (บาท)	๒๕๖๙ (บาท)	๒๕๗๐ (บาท)			
๖๓.	ปรับปรุงถนนคอนกรีตเสริมเหล็ก หมู่ที่ ๕ บ้านหนองพวง สายทางบ้านนางจตุริรัตน์ บุญดวง ถึงบ้านนางบุญโฮม พิศลิป จากแผนพัฒนาฯ เพิ่มเติม ครั้งที่ ๒/๒๕๖๗ หน้า ๑๕ ลำดับที่ ๑๗	เพื่อพัฒนาระบบเส้นทางคมนาคมให้อยู่ในสภาพที่มีมาตรฐานและความปลอดภัย	ผิวจราจรกว้าง ๔.๐๐ เมตร ระยะทาง ๓๐๐.๐๐ เมตร หนา ๐.๑๕ เมตร หรือมีพื้นที่คอนกรีตไม่น้อยกว่า ๑,๒๐๐.๐๐ ตารางเมตร พร้อมป้ายประชาสัมพันธ์โครงการ				๘๐๐,๐๐๐	๘๐๐,๐๐๐	จำนวนระยะทางที่ก่อสร้าง	การคมนาคมที่มีมาตรฐานช่วยยกระดับด้านเศรษฐกิจของพื้นที่	กองช่าง
๖๔.	ปรับปรุงถนนคอนกรีตเสริมเหล็ก หมู่ที่ ๕ บ้านหนองพวง สายทางสวนนางสาวชานา กองทรัพย์ ถึงบ้านนายอุทัย บุรา จากแผนพัฒนาฯ เพิ่มเติม ครั้งที่ ๒/๒๕๖๗ หน้า ๑๕ ลำดับที่ ๑๔	เพื่อพัฒนาระบบเส้นทางคมนาคมให้อยู่ในสภาพที่มีมาตรฐานและความปลอดภัย	ผิวจราจรกว้าง ๔.๐๐ เมตร ระยะทาง ๓๐๐.๐๐ เมตร หนา ๐.๑๕ เมตร หรือมีพื้นที่คอนกรีตไม่น้อยกว่า ๑,๒๐๐.๐๐ ตารางเมตร พร้อมป้ายประชาสัมพันธ์โครงการ				๘๐๐,๐๐๐		จำนวนระยะทางที่ก่อสร้าง	การคมนาคมที่มีมาตรฐานช่วยยกระดับด้านเศรษฐกิจของพื้นที่	กองช่าง
๖๕.	ปรับปรุงถนนคอนกรีตเสริมเหล็ก หมู่ที่ ๕ บ้านหนองพวง สายทางบ้านนางสมควร แยกคล้าย ถึงคูหนองพวง จากแผนพัฒนาฯ เพิ่มเติม ครั้งที่ ๒/๒๕๖๗ หน้า ๑๖ ลำดับที่ ๑๙	เพื่อพัฒนาระบบเส้นทางคมนาคมให้อยู่ในสภาพที่มีมาตรฐานและความปลอดภัย	ผิวจราจรกว้าง ๔.๐๐ เมตร ระยะทาง ๑๖๐.๐๐ เมตร หนา ๐.๑๕ เมตร หรือมีพื้นที่คอนกรีตไม่น้อยกว่า ๖๔๐.๐๐ ตารางเมตร พร้อมป้ายประชาสัมพันธ์โครงการ				๕๐๐,๐๐๐		จำนวนระยะทางที่ก่อสร้าง	การคมนาคมที่มีมาตรฐานช่วยยกระดับด้านเศรษฐกิจของพื้นที่	กองช่าง
๖๖.	ปรับปรุงถนนคอนกรีตเสริมเหล็ก รอบหมู่บ้านหนองพวง จากแผนพัฒนาฯ เพิ่มเติม ครั้งที่ ๒/๒๕๖๗ หน้า ๑๖ ลำดับที่ ๒๐	เพื่อพัฒนาระบบเส้นทางคมนาคมให้อยู่ในสภาพที่มีมาตรฐานและความปลอดภัย	บ้านหนองพวง หมู่ที่ ๕				๑๐๐,๐๐๐		จำนวนระยะทางที่ก่อสร้าง	การคมนาคมที่มีมาตรฐานช่วยยกระดับด้านเศรษฐกิจของพื้นที่	กองช่าง

แบบ ผ.๐๒

(๒) แผนงาน อุตสาหกรรมและการโยธา (ต่อ)

ที่	โครงการ	วัตถุประสงค์	เป้าหมาย (ผลผลิตของโครงการ)	งบประมาณ					ตัวชี้วัด (KPI)	ผลที่คาดว่าจะได้รับ	หน่วยงาน รับผิดชอบหลัก
				๒๕๖๖ (บาท)	๒๕๖๗ (บาท)	๒๕๖๘ (บาท)	๒๕๖๙ (บาท)	๒๕๗๐ (บาท)			
๖๗.	ก่อสร้างถนนคอนกรีตเสริมเหล็ก หมู่ที่ ๗ บ้านโนนสัน สายทางจากบ้านนางสาวอังคางค์ คลังเอี่ยม - ที่นายนายพรมมา สะพานทอง <u>จากแผนพัฒนาฯ เพิ่มเติม ครั้งที่ ๒/๒๕๖๗ หน้า ๑๖ ลำดับที่ ๒๑</u>	เพื่อพัฒนาระบบเส้นทางคมนาคมให้อยู่ในสภาพที่มีมาตรฐานและความปลอดภัย	ผิวจราจรกว้าง ๔.๐๐ เมตร ระยะทาง ๘๕.๐๐ เมตร หนา ๐.๑๕ เมตร หรือมีพื้นที่คอนกรีตไม่น้อยกว่า ๓๔๐.๐๐ ตารางเมตรพร้อมป้ายประชาสัมพันธ์โครงการ				๓๐๐,๐๐๐		จำนวนระยะทางที่ก่อสร้าง	การคมนาคมที่มีมาตรฐานช่วยยกระดับด้านเศรษฐกิจของพื้นที่	กองช่าง
๖๘.	ปรับปรุงถนนคอนกรีตเสริมเหล็ก หมู่ที่ ๗ บ้านโนนสัน สายทางจากบ้านนายทองคำ เดิมสุข - บ้านนางอังคางค์ คลังเอี่ยม <u>จากแผนพัฒนาฯ เพิ่มเติม ครั้งที่ ๒/๒๕๖๗ หน้า ๑๗ ลำดับที่ ๒๒</u>	เพื่อพัฒนาระบบเส้นทางคมนาคมให้อยู่ในสภาพที่มีมาตรฐานและความปลอดภัย	(ช่วงที่ ๑) ผิวจราจรกว้าง ๔.๐๐ เมตร ระยะทาง ๒๐๐.๐๐ เมตร หนา ๐.๑๕ เมตร หรือมีพื้นที่คอนกรีตไม่น้อยกว่า ๘๐๐.๐๐ ตารางเมตร (ช่วงที่ ๒) ผิวจราจรกว้าง ๕.๐๐ เมตร ระยะทาง ๘๕.๐๐ เมตร หนา ๐.๑๕ เมตร หรือมีพื้นที่คอนกรีตไม่น้อยกว่า ๔๒๕.๐๐ ตารางเมตร พร้อมป้ายประชาสัมพันธ์โครงการ				๘๐๐,๐๐๐		จำนวนระยะทางที่ก่อสร้าง	การคมนาคมที่มีมาตรฐานช่วยยกระดับด้านเศรษฐกิจของพื้นที่	กองช่าง
๖๙.	ปรับปรุงถนนคอนกรีตเสริมเหล็ก หมู่ที่ ๘ บ้านอีโกฏี สายทางบ้านนางอำนวย หมื่นจง ถึงเส้นทางไปบ้านคำผาง ตำบลคำผาง <u>จากแผนพัฒนาฯ เพิ่มเติม ครั้งที่ ๒/๒๕๖๗ หน้า ๑๗ ลำดับที่ ๒๓</u>	เพื่อพัฒนาระบบเส้นทางคมนาคมให้อยู่ในสภาพที่มีมาตรฐานและความปลอดภัย	ผิวจราจรกว้าง ๕.๐๐ เมตร ระยะทาง ๑๐๐.๐๐ เมตร หนา ๐.๑๕ เมตร หรือมีพื้นที่คอนกรีตไม่น้อยกว่า ๕๐๐.๐๐ ตารางเมตร พร้อมป้ายประชาสัมพันธ์โครงการ				๔๐๐,๐๐๐		จำนวนระยะทางที่ก่อสร้าง	การคมนาคมที่มีมาตรฐานช่วยยกระดับด้านเศรษฐกิจของพื้นที่	กองช่าง

แบบ ผ.๐๒

(๒) แผนงาน อุตสาหกรรมและการโยธา (ต่อ)

ที่	โครงการ	วัตถุประสงค์	เป้าหมาย (ผลผลิตของโครงการ)	งบประมาณ					ตัวชี้วัด (KPI)	ผลที่คาดว่าจะได้รับ	หน่วยงาน รับผิดชอบหลัก
				๒๕๖๖ (บาท)	๒๕๖๗ (บาท)	๒๕๖๘ (บาท)	๒๕๖๙ (บาท)	๒๕๗๐ (บาท)			
๗๐.	ขยายถนนคอนกรีตเสริมเหล็กสายทางศูนย์พัฒนาเด็กเล็กชุมชนโนนนารายณ์ – ศูนย์เศรษฐกิจพอเพียง <u>จากแผนพัฒนาฯ เพิ่มเติม ครั้งที่ ๒/๒๕๖๗ หน้า ๑๘ ลำดับที่ ๒๔</u>	เพื่อพัฒนาระบบเส้นทางคมนาคมให้อยู่ในสภาพที่มีมาตรฐานและความปลอดภัย	ผิวจราจรกว้าง ๒.๕๐ เมตร ระยะทาง ๑๒๕.๐๐ เมตร หนา ๐.๑๕ เมตร หรือมีพื้นที่คอนกรีตไม่น้อยกว่า ๓๑๒.๕๐ ตารางเมตร พร้อมป้ายประชาสัมพันธ์โครงการ				๒๕๐,๐๐๐	๒๕๐,๐๐๐	จำนวนระยะทางที่ก่อสร้าง	การคมนาคมที่มีมาตรฐานช่วยยกระดับด้านเศรษฐกิจของพื้นที่	กองช่าง
๗๑.	ก่อสร้างถนนคอนกรีตเสริมเหล็กสายทางทิศตะวันออกสนามกีฬา อบต.หนองหลวง <u>จากแผนพัฒนาฯ เพิ่มเติม ครั้งที่ ๒/๒๕๖๗ หน้า ๑๘ ลำดับที่ ๒๕</u>	เพื่อพัฒนาระบบเส้นทางคมนาคมให้อยู่ในสภาพที่มีมาตรฐานและความปลอดภัย	ผิวจราจรกว้าง ๕.๐๐ เมตร ระยะทาง ๓๑๕.๐๐ เมตร หนา ๐.๑๕ เมตร หรือมีพื้นที่คอนกรีตไม่น้อยกว่า ๑,๕๗๕.๐๐ ตารางเมตร พร้อมป้ายประชาสัมพันธ์โครงการ				๑,๑๐๐,๐๐๐		จำนวนระยะทางที่ก่อสร้าง	การคมนาคมที่มีมาตรฐานช่วยยกระดับด้านเศรษฐกิจของพื้นที่	กองช่าง
๗๒.	ก่อสร้างถนนคอนกรีตเสริมเหล็กสายทางรอบสนามกีฬา อบต.หนองหลวง <u>จากแผนพัฒนาฯ เพิ่มเติม ครั้งที่ ๒/๒๕๖๗ หน้า ๑๘ ลำดับที่ ๒๖</u>	เพื่อพัฒนาระบบเส้นทางคมนาคมให้อยู่ในสภาพที่มีมาตรฐานและความปลอดภัย	ผิวจราจรกว้าง ๓.๕๐ เมตร ระยะทาง ๓๑๐.๐๐ เมตร หนา ๐.๑๕ เมตร หรือมีพื้นที่คอนกรีตไม่น้อยกว่า ๑,๐๘๕.๐๐ ตารางเมตร พร้อมป้ายประชาสัมพันธ์โครงการ				๘๐๐,๐๐๐		จำนวนระยะทางที่ก่อสร้าง	การคมนาคมที่มีมาตรฐานช่วยยกระดับด้านเศรษฐกิจของพื้นที่	กองช่าง

(๒) แผนงาน อุตสาหกรรมและการโยธา (ต่อ)

ที่	โครงการ	วัตถุประสงค์	เป้าหมาย (ผลผลิตของโครงการ)	งบประมาณ					ตัวชี้วัด (KPI)	ผลที่คาดว่าจะ ได้รับ	หน่วยงาน รับผิดชอบหลัก
				๒๕๖๖ (บาท)	๒๕๖๗ (บาท)	๒๕๖๘ (บาท)	๒๕๖๙ (บาท)	๒๕๗๐ (บาท)			
๑.	<u>ถนนลาดยาง</u> ก่อสร้างถนนพาราแอสฟัลติก คอนกรีต (Para Asphaltic Concrete) (สายทางจากร้านค้า ชุมชน ไปคันคุดหนองชุมชน) หมู่ที่ ๔ บ้านชุมชน	เพื่อก่อสร้างและ พัฒนาคมนาคมได้ มาตรฐาน	จากร้านค้าชุมชน ถึง คันคุดหนอง ชุมชน กว้าง ๔ ม. ยาว ๑๔๐ ม. หนาเฉลี่ย ๐.๐๕ ม.					๓๐๐,๐๐๐	จำนวนระยะทางที่ ก่อสร้าง	ประชาชนเดินทางสะดวก พัฒนา ระบบคมนาคม	กองช่าง
๒.	ก่อสร้างทางร่วมวงเวียน หมู่ที่ ๖ บ้านโนนสัน	เพื่อก่อสร้างระบบ คมนาคมประชาชน สัญจรสะดวก ปลอดภัย	วงเวียน หมู่ที่ ๖ บ้านโนนสัน					๕๐๐,๐๐๐	ร้อยละ๘๐ จำนวน ครัวเรือนคมนาคม สะดวกรวดเร็ว เพิ่มขึ้น	ทำให้ประชาชนเดินทางสะดวก พัฒนาระบบคมนาคม	กองช่าง
๓.	ก่อสร้างถนนพาราแอสฟัลติก คอนกรีต (Para Asphaltic Concrete) (สายทางจากบ้าน นายเสถียร บุญเจือ -ไปบ้าน นายสวน คำมะนาถ) หมู่ที่ ๗ บ้านโนนสัน	เพื่อก่อสร้างและ พัฒนาคมนาคมได้ มาตรฐาน	นายเสถียร บุญเจือ -นายสวน คำมะนาถ กว้าง ๕ ม.ยาว ๓๕๐ ม. หนา๐.๐๕ ม.					๙๐๐,๐๐๐	จำนวนระยะทางที่ ก่อสร้าง	ทำให้ประชาชนเดินทางสะดวก พัฒนาระบบคมนาคม	กองช่าง
๔.	โครงการปรับปรุงผิวจราจร ถนนคอนกรีตเสริมเหล็กเดิม ด้วย Asphaltic Concrete (สายทางจากบ้านนางนฤมล แก้วลอย - ไปบ้านนางบุญเพ็ง ล้อมวงศ์) หมู่ที่ ๑ บ้านหนองแวง <u>มาจากแผนพัฒนาฯ เพิ่มเติม</u> <u>ครั้งที่ ๒/๒๕๖๖ หน้า ๑๗</u> <u>ลำดับที่ ๑</u>	เพื่อพัฒนาระบบ เส้นทางคมนาคม ให้อยู่ในสภาพที่มี มาตรฐานและ ความปลอดภัย	ขนาดความกว้าง ๕.๐๐ เมตร หนา ๐.๐๕ เมตร ระยะทาง ๒๐๐.๐๐ เมตร					๕๐๐,๐๐๐	ร้อยละของ โครงสร้างพื้นฐานที่ ได้มาตรฐานเพิ่มขึ้น	การคมนาคมที่มีมาตรฐานช่วย ยกระดับด้านเศรษฐกิจของพื้นที่	กองช่าง

(๒) แผนงาน อุตสาหกรรมและการโยธา (ต่อ)

ที่	โครงการ	วัตถุประสงค์	เป้าหมาย (ผลผลิตของโครงการ)	งบประมาณ					ตัวชี้วัด (KPI)	ผลที่คาดว่าจะ จะได้รับ	หน่วยงาน รับผิดชอบหลัก
				๒๕๖๖ (บาท)	๒๕๖๗ (บาท)	๒๕๖๘ (บาท)	๒๕๖๙ (บาท)	๒๕๗๐ (บาท)			
๕.	โครงการปรับปรุงผิวจราจรถนนคอนกรีตเสริมเหล็กเดิม ด้วย Asphaltic Concrete (สายทางจากบ้านนายคำเลียง มะลัยทอง - ไปบ้านนางบุญเพ็ง ล้อมวงค์) หมู่ที่ ๑ บ้านหนองแวง มาจากแผนพัฒนาฯ เพิ่มเติม ครั้งที่ ๒/๒๕๖๖ หน้า ๑๗ ลำดับที่ ๒	เพื่อพัฒนาระบบเส้นทางคมนาคมให้อยู่ในสภาพที่มีมาตรฐานและความปลอดภัย	ขนาดความกว้าง ๕.๐๐ เมตร หนา ๐.๑๕ เมตร ระยะทาง ๓๐๐.๐๐ เมตร					๘๐๐,๐๐๐	ร้อยละของโครงสร้างพื้นฐานที่ได้มาตรฐานเพิ่มขึ้น	การคมนาคมที่มีมาตรฐานช่วยยกระดับด้านเศรษฐกิจของพื้นที่	กองช่าง
๖.	โครงการปรับปรุงผิวจราจรถนนคอนกรีตเสริมเหล็กเดิม ด้วย Asphaltic Concrete (สายทางจากบ้านนายสมใจ คำสัตย์ - บ้านนายสุวรรณ บัวแย้ม) หมู่ที่ ๑ บ้านหนองแวง มาจากแผนพัฒนาฯ เพิ่มเติม ครั้งที่ ๒/๒๕๖๖ หน้า ๑๗ ลำดับที่ ๓	เพื่อพัฒนาระบบเส้นทางคมนาคมให้อยู่ในสภาพที่มีมาตรฐานและความปลอดภัย	ขนาดความกว้าง ๕.๐๐ เมตร หนา ๐.๑๕ เมตร ระยะทาง ๑,๕๐๐.๐๐ เมตร					๓,๕๐๐,๐๐๐	ร้อยละของโครงสร้างพื้นฐานที่ได้มาตรฐานเพิ่มขึ้น	การคมนาคมที่มีมาตรฐานช่วยยกระดับด้านเศรษฐกิจของพื้นที่	กองช่าง
๗.	โครงการปรับปรุงผิวจราจรถนนคอนกรีตเสริมเหล็กเดิม ด้วย Asphaltic Concrete (สายทางจากบ้านนายเยี่ยม บุญยั้ง - ไปบ้านนายบุญเลิศ ศรีสุนนท์) หมู่ที่ ๑ บ้านหนองแวง มาจากแผนพัฒนาฯ เพิ่มเติม ครั้งที่ ๒/๒๕๖๖ หน้า ๑๘ ลำดับที่ ๔	เพื่อพัฒนาระบบเส้นทางคมนาคมให้อยู่ในสภาพที่มีมาตรฐานและความปลอดภัย	ขนาดความกว้าง ๕.๐๐ เมตร หนา ๐.๑๕ เมตร ระยะทาง ๒๐๐.๐๐ เมตร					๕๐๐,๐๐๐	ร้อยละของโครงสร้างพื้นฐานที่ได้มาตรฐานเพิ่มขึ้น	การคมนาคมที่มีมาตรฐานช่วยยกระดับด้านเศรษฐกิจของพื้นที่	กองช่าง

แบบ ผ.๐๒

(๒) แผนงาน อุตสาหกรรมและการโยธา (ต่อ)

ที่	โครงการ	วัตถุประสงค์	เป้าหมาย (ผลผลิตของโครงการ)	งบประมาณ					ตัวชี้วัด (KPI)	ผลที่คาดว่าจะ จะได้รับ	หน่วยงาน รับผิดชอบหลัก
				๒๕๖๖ (บาท)	๒๕๖๗ (บาท)	๒๕๖๘ (บาท)	๒๕๖๙ (บาท)	๒๕๗๐ (บาท)			
๘.	โครงการปรับปรุงผิวจราจรถนนคอนกรีตเสริมเหล็กเดิม ด้วย Asphaltic Concrete (สายทางจากบ้านนางสีน สวัสดิ์ - ไปบ้านนายจอมสี มลัยทอง) หมู่ที่ ๑ บ้านหนองแวง <u>มาจากแผนพัฒนาฯ เพิ่มเติม ครั้งที่ ๒/๒๕๖๖ หน้า ๑๘ ลำดับที่ ๕</u>	เพื่อพัฒนาระบบเส้นทางคมนาคมให้อยู่ในสภาพที่มีมาตรฐานและความปลอดภัย	ขนาดความกว้าง ๕.๐๐ เมตร หนา ๐.๐๕ เมตร ระยะทาง ๓๐๐.๐๐ เมตร					๘๐๐,๐๐๐	ร้อยละของโครงสร้างพื้นฐานที่ได้มาตรฐานเพิ่มขึ้น	การคมนาคมที่มีมาตรฐานช่วยยกระดับด้านเศรษฐกิจของพื้นที่	กองช่าง

(๒) แผนงาน อุตสาหกรรมและการโยธา (ต่อ)

ที่	โครงการ	วัตถุประสงค์	เป้าหมาย (ผลผลิตของโครงการ)	งบประมาณ					ตัวชี้วัด (KPI)	ผลที่คาดว่าจะ จะได้รับ	หน่วยงาน รับผิดชอบหลัก
				๒๕๖๖ (บาท)	๒๕๖๗ (บาท)	๒๕๖๘ (บาท)	๒๕๖๙ (บาท)	๒๕๗๐ (บาท)			
๑.	<u>ระบบระบายน้ำ</u> ก่อสร้างรางระบายน้ำคอนกรีตเสริมเหล็ก (จากบ้านนายเยี่ยม บุญยิ่ง ไปบ้านนายบุญเลิศ ศรีสุนนท์ หมู่ที่ ๑ บ้านหนองแวง	เพื่อก่อสร้างระบบรางระบายให้ได้มาตรฐาน	นายเยี่ยม บุญยิ่ง นายบุญเลิศ ศรีสุนนท์ ยาว ๒๕๐ ม.				๕๐๐,๐๐๐		จำนวนระยะรางระบายน้ำที่ก่อสร้าง	พัฒนาระบบระบายน้ำ ป้องกันปัญหาน้ำท่วมขัง	กองช่าง
๒.	ก่อสร้างรางระบายน้ำคอนกรีตเสริมเหล็ก (จากนายจอมสี มะลี่ยทอง-ไปบ้านนายสถิต พุทธระสุ หมู่ที่ ๑ บ้านหนองแวง	เพื่อก่อสร้างระบบรางระบายให้ได้มาตรฐาน	นายจอมสี มะลี่ยทอง-นายสถิต พุทธระสุ ยาว ๒๔๐ ม.				๔๐๐,๐๐๐		จำนวนระยะรางระบายน้ำที่ก่อสร้าง	พัฒนาระบบระบายน้ำ ป้องกันปัญหาน้ำท่วมขัง	กองช่าง
๓.	ก่อสร้างรางระบายน้ำคอนกรีตเสริมเหล็ก (จากบ้านนางทองมาก พุทธระสุ-ไปบ้านนางบุญเพ็ง ล้อมวงษ์) หมู่ที่ ๑ บ้านหนองแวง	เพื่อก่อสร้างระบบรางระบายให้ได้มาตรฐาน	นางทองมาก พุทธระสุ-นางบุญเพ็ง ล้อมวงษ์ ยาว ๓๙๐ ม.				๕๐๐,๐๐๐		จำนวนระยะรางระบายน้ำที่ก่อสร้าง	พัฒนาระบบระบายน้ำ ป้องกันปัญหาน้ำท่วมขัง	กองช่าง
๔.	ก่อสร้างรางระบายน้ำคอนกรีตเสริมเหล็ก (จากบ้านนางสมบัติ คุณเลิศ-ไปบ้านนางหล่อ บุญเจือ) หมู่ที่ ๒ บ้านหนองใหญ่	เพื่อก่อสร้างระบบรางระบายให้ได้มาตรฐาน	นางสมบัติ คุณเลิศ- นายวัน บุญเจือ ยาว ๒๐๐ ม.				๓๐๐,๐๐๐		จำนวนระยะรางระบายน้ำที่ก่อสร้าง	พัฒนาระบบระบายน้ำ ป้องกันปัญหาน้ำท่วมขัง	กองช่าง
๕.	ก่อสร้างรางระบายน้ำคอนกรีตเสริมเหล็ก (จากบ้านนางบุผา จันทร์ผุยง-ไปบ้านนางสมหมาย พันเลิศ) หมู่ที่ ๒ บ้านหนองใหญ่	เพื่อก่อสร้างระบบรางระบายให้ได้มาตรฐาน	นางบุผา จันทร์ผุยง-นางสมหมาย พันเลิศ ยาว๑๘๐ม.		๘๐,๐๐๐				จำนวนระยะรางระบายน้ำที่ก่อสร้าง	พัฒนาระบบระบายน้ำ ป้องกันปัญหาน้ำท่วมขัง	กองช่าง
๖.	ก่อสร้างรางระบายน้ำคอนกรีตเสริมเหล็ก หมู่ที่ ๒	เพื่อก่อสร้างระบบรางระบายให้ได้มาตรฐาน	นายทองฮวย ประสมหงษ์-นางเที่ยง พาที ยาว๑๘๐ ม.	๒๓๐,๐๐๐					จำนวนระยะรางระบายน้ำที่ก่อสร้าง	พัฒนาระบบระบายน้ำ ป้องกันปัญหาน้ำท่วมขัง	กองช่าง

(๒) แผนงาน อุตสาหกรรมและการโยธา (ต่อ)

ที่	โครงการ	วัตถุประสงค์	เป้าหมาย (ผลผลิตของโครงการ)	งบประมาณ					ตัวชี้วัด (KPI)	ผลที่คาดว่าจะ จะได้รับ	หน่วยงาน รับผิดชอบหลัก
				๒๕๖๖ (บาท)	๒๕๖๗ (บาท)	๒๕๖๘ (บาท)	๒๕๖๙ (บาท)	๒๕๗๐ (บาท)			
๗.	ก่อสร้างรางระบายน้ำคอนกรีตเสริมเหล็ก(จากบ้านนายสมบูรณ์ เมืองแก้ว-ไปหนองใหญ่) หมู่ที่ ๒ บ้านหนองใหญ่	เพื่อก่อสร้างระบบรางระบายให้ได้มาตรฐาน	นายสมบูรณ์ เมืองแก้ว-หนองใหญ่ ยาว ๑๔๐ ม.				๒๐๐,๐๐๐		จำนวนระยะรางระบายน้ำที่ก่อสร้าง	พัฒนาระบบระบายน้ำ ป้องกันปัญหาน้ำท่วมขัง	กองช่าง
๘.	ก่อสร้างรางระบายน้ำคอนกรีตเสริมเหล็ก (จากบ้านนางทิพย์ สมสุข-ไปบ้านนางจอมศรี พันนาม) หมู่ที่ ๒ บ้านหนองใหญ่	เพื่อก่อสร้างระบบรางระบายให้ได้มาตรฐาน	นางทิพย์ สมสุข-นางจอมศรี พันนาม ยาว ๒๑๐ ม.		๑๕๐,๐๐๐		๒๐๐,๐๐๐		จำนวนระยะรางระบายน้ำที่ก่อสร้าง	พัฒนาระบบระบายน้ำ ป้องกันปัญหาน้ำท่วมขัง	กองช่าง
๙.	ก่อสร้างรางระบายน้ำคอนกรีตเสริมเหล็ก (จากบ้านนางวาสนา พันบุตดี-ไปสวนนางเที่ยง พาที) หมู่ที่ ๒ บ้านหนองใหญ่	เพื่อก่อสร้างระบบรางระบายให้ได้มาตรฐาน	นางวาสนา พันบุตดี-สวนนางเที่ยง พาที ยาว ๒๐๐ ม.				๓๐๐,๐๐๐		จำนวนระยะรางระบายน้ำที่ก่อสร้าง	พัฒนาระบบระบายน้ำ ป้องกันปัญหาน้ำท่วมขัง	กองช่าง
๑๐.	ก่อสร้างรางระบายน้ำคอนกรีตเสริมเหล็ก (จากบ้านนางเหง่า จำปาหอม-ไปหนองใหญ่) หมู่ที่ ๒ บ้านหนองใหญ่	เพื่อก่อสร้างระบบรางระบายให้ได้มาตรฐาน	นางเหง่า จำปาหอม-หนองใหญ่ ยาว ๑๗๕ ม.				๓๐๐,๐๐๐		จำนวนระยะรางระบายน้ำที่ก่อสร้าง	พัฒนาระบบระบายน้ำ ป้องกันปัญหาน้ำท่วมขัง	กองช่าง
๑๑.	ก่อสร้างรางระบายน้ำคอนกรีตเสริมเหล็ก (จากบ้านนายหมอน คุณเลิศ-ไปบ้านนายสมจิต กลีบจำปา) หมู่ที่ ๒ บ้านหนองใหญ่	เพื่อก่อสร้างระบบรางระบายให้ได้มาตรฐาน	นายหมอน คุณเลิศ-นายสมจิต กลีบจำปา ยาว ๑๗๕ ม.				๓๐๐,๐๐๐		จำนวนระยะรางระบายน้ำที่ก่อสร้าง	พัฒนาระบบระบายน้ำ ป้องกันปัญหาน้ำท่วมขัง	กองช่าง
๑๒.	ก่อสร้างวางท่อระบายน้ำ (จากบ้าน น.ส.พร อุษา-ไปหนองชุมจันทร์) หมู่ ๔ บ้านชุมดิน	เพื่อก่อสร้างระบบรางระบายให้ได้มาตรฐาน	น.ส.พร อุษา-หนองชุมจันทร์ ยาว ๑๒๐ ม./ท่อ๖๐ ซม.					๔๐๐,๐๐๐	จำนวนระยะรางระบายน้ำที่ก่อสร้าง	พัฒนาระบบระบายน้ำ	กองช่าง

(๒) แผนงาน อุตสาหกรรมและการโยธา (ต่อ)

ที่	โครงการ	วัตถุประสงค์	เป้าหมาย (ผลผลิตของโครงการ)	งบประมาณ					ตัวชี้วัด (KPI)	ผลที่คาดว่าจะ จะได้รับ	หน่วยงาน รับผิดชอบหลัก
				๒๕๖๖ (บาท)	๒๕๖๗ (บาท)	๒๕๖๘ (บาท)	๒๕๖๙ (บาท)	๒๕๗๐ (บาท)			
๑๓.	ก่อสร้างรางระบายน้ำคอนกรีตเสริมเหล็ก (สายทางจากบ้านนายสุบิน ขึ้นบาล-ไปบ้านนางจรรุวรรณ เสาทอง) หมู่ที่ ๕ บ้านหนองพวง	เพื่อก่อสร้างระบบรางระบายให้ได้มาตรฐาน	นายสุบิน ขึ้นบาล-นางจรรุวรรณ เสาทอง ระยะทางยาว ๒๐๐ ม.			๒๕๐,๐๐๐			จำนวนระยะรางระบายน้ำที่ก่อสร้าง	พัฒนาระบบระบายน้ำ	กองช่าง
๑๔.	ก่อสร้างรางระบายน้ำคอนกรีตเสริมเหล็ก (สายทางจากบ้าน น.ส.ทองจันทร์ พันธนาม-ไปบ้านนายน้อย ขึ้นบาล) หมู่ที่ ๕ บ้านหนองพวง	เพื่อก่อสร้างระบบรางระบายให้ได้มาตรฐาน	น.ส.ทองจันทร์ พันธนาม-นายน้อย ขึ้นบาล ระยะทางยาว ๕๐๐ ม.		๔๐๐,๐๐๐		๕๐๐,๐๐๐		จำนวนระยะรางระบายน้ำที่ก่อสร้าง	พัฒนาระบบระบายน้ำ	กองช่าง
๑๕.	ก่อสร้างรางระบายน้ำคอนกรีตเสริมเหล็ก (จากบ้านพักครู-ไปคลองตาเยาะ) หมู่ที่ ๖ บ้านโนนสัน	เพื่อก่อสร้างระบบรางระบายให้ได้มาตรฐาน	บ้านพักครู-คลองตาเยาะ ระยะทาง ๕๐๐ ม.					๗๐๐,๐๐๐	จำนวนระยะรางระบายน้ำที่ก่อสร้าง	ทำให้ประชาชนเดินทางสะดวก พัฒนาระบบระบายน้ำ	กองช่าง
๑๖.	ก่อสร้างรางระบายน้ำคอนกรีตเสริมเหล็ก (จากบ้านนางทองดี ทองละเอียด-ไปบ้านนางสมศรี ระคนจันทร์) หมู่ที่ ๗ บ้านโนนสัน	เพื่อก่อสร้างรางระบายน้ำให้ได้มาตรฐาน	นางทองดี ทองละเอียด-นางสมศรี ระคนจันทร์ ยาว ๑๕๐ ม.		๒๐๐,๐๐๐		๒๐๐,๐๐๐		จำนวนระยะทางที่ก่อสร้าง	พัฒนาระบบรางระบายน้ำระบายน้ำ	กองช่าง
๑๗.	ปรับปรุงรางระบายน้ำ (จากบ้านนายฮวย คางคำ-ไปบ้านนางพัท พุทธระสุ) หมู่ที่ ๗ บ้านโนนสัน	เพื่อก่อสร้างรางระบายน้ำให้ได้มาตรฐาน	นายฮวย คางคำ นางพัท พุทธระสุ ยาว ๗๐๐ ม.		๕๐๐,๐๐๐		๕๐๐,๐๐๐		จำนวนระยะทางที่ก่อสร้าง	พัฒนาระบบรางระบายน้ำระบายน้ำ	กองช่าง
๑๘.	ก่อสร้างรางระบายน้ำคอนกรีตเสริมเหล็ก (จากบ้านนายบุญเพ็ง บุญดวง-ไปบ้านนางเจียง สิบเพ็ง) หมู่ที่ ๗ บ้านโนนสัน	เพื่อก่อสร้างรางระบายน้ำให้ได้มาตรฐาน	นายบุญเพ็ง บุญดวง-นางเจียง สิบเพ็ง ยาว ๒๔๐ ม.		๔๐๐,๐๐๐				จำนวนระยะทางที่ก่อสร้าง	พัฒนาระบบรางระบายน้ำระบายน้ำ	กองช่าง

(๒) แผนงาน อุตสาหกรรมและการโยธา (ต่อ)

ที่	โครงการ	วัตถุประสงค์	เป้าหมาย (ผลผลิตของโครงการ)	งบประมาณ					ตัวชี้วัด (KPI)	ผลที่คาดว่าจะ จะได้รับ	หน่วยงาน รับผิดชอบหลัก
				๒๕๖๖ (บาท)	๒๕๖๗ (บาท)	๒๕๖๘ (บาท)	๒๕๖๙ (บาท)	๒๕๗๐ (บาท)			
๑๙.	ก่อสร้างรางระบายน้ำคอนกรีตเสริมเหล็ก (จากบ้านนายทวิศักดิ์ รัตนศรี-ไปบ้านนายทัศน จันทพูน) หมู่ที่ ๘ บ้านอิโกฎิ	เพื่อก่อสร้างระบบรางระบายให้ได้มาตรฐาน	นายทวิศักดิ์ รัตนศรี-นายทัศน จันทพูน ระยะทาง ๔๐๐ม.				๕๐๐,๐๐๐		จำนวนระยะรางระบายน้ำที่ก่อสร้าง	ทำให้ประชาชนเดินทางสะดวก พัฒนาระบบระบายน้ำ	กองช่าง
๒๐.	ก่อสร้างรางระบายน้ำคอนกรีตเสริมเหล็ก (จากบ้านนายทองพูน ช่อจำปา -ไปบ้านนายคำทวน คางคำ) หมู่ ๘	เพื่อก่อสร้างระบบรางระบายให้ได้มาตรฐาน	บ้านนายทองพูน ช่อจำปา -บ้านนายคำทวน คางคำ ระยะทาง ๓๐๐ ม.				๔๐๐,๐๐๐		จำนวนระยะรางระบายน้ำที่ก่อสร้าง	ทำให้ประชาชนเดินทางสะดวก พัฒนาระบบระบายน้ำ	กองช่าง
๒๑.	ซ่อมแซมรางระบายน้ำ ที่ทำการองค์การบริหารส่วนตำบลหนองหลวง	เพื่อก่อสร้างระบบรางระบายบริการประชาชน	ที่ทำการองค์การบริหารส่วนตำบลหนองหลวง ระยะทาง ๑๕๐ ม.				๑๐๐,๐๐๐		ร้อยละ ๘๐ ของประชาชนที่ใช้รางระบายน้ำ มีความพึงพอใจ น้ำไม่ท่วมขัง	ทำให้ประชาชนเดินทางสะดวก พัฒนาระบบระบายน้ำ	กองช่าง
๒๒.	ก่อสร้างรางระบายน้ำ แบบธนาคารน้ำใต้ดิน (แบบปิด) (จากวัดอิสานโนนสัน -ไปบ้านนางถาวร สมพันธ์)	เพื่อก่อสร้างระบบรางระบายให้ได้มาตรฐาน	วัดอิสานโนนสัน -บ้านนางถาวร สมพันธ์ ยาว ๑๒๐ ม.				๑๒๐,๐๐๐		ร้อยละ ๕๐ ของพื้นที่ใช้รางระบายน้ำ น้ำไม่ท่วมขัง	พัฒนาระบบระบายน้ำ	กองช่าง
๒๓.	ก่อสร้างรางระบายน้ำรูปตัวยู ศูนย์พัฒนาเด็กเล็กบ้านหนองหลวง	เพื่อระบายน้ำ แก้ไขปัญหาน้ำท่วมขัง	ศพด.บ้านหนองหลวง รางระบายน้ำรูปตัวยู ยาว ๑๐๐ เมตร					๔๐๐,๐๐๐	พื้นที่ ศพด.บ้านหนองหลวง ไม่มีน้ำท่วมขัง	สามารถระบายน้ำลดปัญหา น้ำท่วมขัง	กองช่าง
๒๔.	ก่อสร้างรางระบายน้ำคอนกรีตเสริมเหล็ก (จากบ้านนางตัว ทินชม - บ้านนายวิเชียร ศรีทอง) หมู่ที่ ๖ บ้านโนนสัน มาจากแผนพัฒนาฯ เพิ่มเติม ครั้งที่ ๒/๒๕๖๖ หน้า ๑๙ ลำดับที่ ๑	เพื่อก่อสร้างระบบรางระบายให้ได้มาตรฐาน	ระยะทาง ๒๕๐.๐๐ เมตร พร้อมท่อระบายน้ำ ขนาด ๐.๖๐ x ๑.๐๐ เมตร จำนวน ๕.๐๐ ท่อน		๔๑๐,๐๐๐		๒๐๐,๐๐๐		จำนวนระยะรางระบายน้ำที่ก่อสร้าง	พัฒนาระบบระบายน้ำ	กองช่าง

(๒) แผนงาน อุตสาหกรรมและการโยธา (ต่อ)

ที่	โครงการ	วัตถุประสงค์	เป้าหมาย (ผลผลิตของโครงการ)	งบประมาณ					ตัวชี้วัด (KPI)	ผลที่คาดว่าจะ จะได้รับ	หน่วยงาน รับผิดชอบหลัก
				๒๕๖๖ (บาท)	๒๕๖๗ (บาท)	๒๕๖๘ (บาท)	๒๕๖๙ (บาท)	๒๕๗๐ (บาท)			
๒๕.	ก่อสร้างรางระบายน้ำคอนกรีตเสริมเหล็ก (จากบ้านนางฉวีจันทร์ บุญมั่น - บ้านนายประทีน บัวแย้ม) หมู่ที่ ๖ บ้านโนนสัน มาจากแผนพัฒนาฯ เพิ่มเติม ครั้งที่ ๒/๒๕๖๖ หน้า ๑๙ ลำดับที่ ๒	เพื่อก่อสร้างระบบ รางระบายให้ได้ มาตรฐาน	ระยะทาง ๑๕๐.๐๐ เมตร		๒๗๐,๐๐๐		๑๐๐,๐๐๐		จำนวนระยะราง ระบายน้ำที่ก่อสร้าง	พัฒนาระบบระบายน้ำ	กองช่าง
๒๖.	วางท่อระบายน้ำพร้อมบ่อพักคอนกรีต เสริมเหล็ก (จากบ้านนายสมบัติ ศิริชะ งาม - ไปถึงคลองตาเยาะ) หมู่ที่ ๖ บ้านโนนสัน มาจากแผนพัฒนาฯ เพิ่มเติม ครั้งที่ ๒/๒๕๖๖ หน้า ๑๙ ลำดับที่ ๓	เพื่อก่อสร้างระบบ รางระบายให้ได้ มาตรฐาน	ระยะทาง ๔๙๐.๐๐ เมตร วางท่อขนาดเส้นผ่าศูนย์กลาง ๐.๖๐ เมตร พร้อมบ่อพัก ขนาด ๑.๐๐ X ๑.๐๐ X ๑.๐๐ เมตร				๑,๐๐๐,๐๐๐	๑,๐๐๐,๐๐๐	จำนวนระยะราง ระบายน้ำที่ก่อสร้าง	พัฒนาระบบระบายน้ำ	กองช่าง
๒๗.	วางท่อระบายน้ำพร้อมบ่อพักคอนกรีต เสริมเหล็ก (จากบ้านนางระเนียด จันเอย - ไปถึงคลองตาเยาะ) หมู่ที่ ๖ บ้านโนนสัน มาจากแผนพัฒนาฯ เพิ่มเติม ครั้งที่ ๒/๒๕๖๖ หน้า ๒๐ ลำดับที่ ๔	เพื่อก่อสร้างระบบ รางระบายให้ได้ มาตรฐาน	ระยะทาง ๔๙๐.๐๐ เมตร วางท่อขนาดเส้นผ่าศูนย์กลาง ๐.๖๐ เมตร พร้อมบ่อพัก ขนาด ๑.๐๐ X ๑.๐๐ X ๑.๐๐ เมตร				๑,๐๐๐,๐๐๐	๑,๐๐๐,๐๐๐	จำนวนระยะราง ระบายน้ำที่ก่อสร้าง	พัฒนาระบบระบายน้ำ	กองช่าง
๒๘.	ก่อสร้างรางระบายน้ำคอนกรีตเสริมเหล็ก (สายทางจากบ้านพักครู - ไปคลองตา เยาะ) หมู่ที่ ๖ บ้านโนนสัน มาจากแผนพัฒนาฯ เพิ่มเติม ครั้งที่ ๒/๒๕๖๖ หน้า ๒๐ ลำดับที่ ๕	เพื่อก่อสร้างระบบ รางระบายให้ได้ มาตรฐาน	ระยะทาง ๗๐๐.๐๐ เมตร				๑,๕๐๐,๐๐๐	๑,๕๐๐,๐๐๐	จำนวนระยะราง ระบายน้ำที่ก่อสร้าง	พัฒนาระบบระบายน้ำ	กองช่าง

(๒) แผนงาน อุตสาหกรรมและการโยธา (ต่อ)

ที่	โครงการ	วัตถุประสงค์	เป้าหมาย (ผลผลิตของโครงการ)	งบประมาณ					ตัวชี้วัด (KPI)	ผลที่คาดว่าจะ จะได้รับ	หน่วยงาน รับผิดชอบหลัก
				๒๕๖๖ (บาท)	๒๕๖๗ (บาท)	๒๕๖๘ (บาท)	๒๕๖๙ (บาท)	๒๕๗๐ (บาท)			
๒๙.	ปรับปรุงรางระบายน้ำคอนกรีตเสริมเหล็ก (จากบ้านนายสมบัติ ศีระขงาม – ไปถึงคลองตาเยาะ) หมู่ที่ ๖ บ้านโนนสัน มาจากแผนพัฒนาฯ เพิ่มเติม ครั้งที่ ๒/๒๕๖๖ หน้า ๒๐ ลำดับที่ ๖	เพื่อก่อสร้างระบบ รางระบายให้ได้ มาตรฐาน	ระยะทาง ๔๙๐.๐๐ เมตร				๑,๐๐๐,๐๐๐	๑,๐๐๐,๐๐๐	จำนวนระยะราง ระบายน้ำที่ก่อสร้าง	พัฒนาระบบระบายน้ำ	กองช่าง
๓๐.	ก่อสร้างรางระบายน้ำคอนกรีตเสริมเหล็ก (จากบ้านนางเกษร นามโคตร- ถึงบ้านนางอังคณา คั้งเอี่ยม) หมู่ที่ ๗ บ้านโนนสัน มาจากแผนพัฒนาฯ เพิ่มเติม ครั้งที่ ๒/๒๕๖๖ หน้า ๒๐ ลำดับที่ ๗	เพื่อก่อสร้างระบบ รางระบายให้ได้ มาตรฐาน	ระยะทาง ๑๕๐.๐๐ เมตร			๒๕๐,๐๐๐			จำนวนระยะราง ระบายน้ำที่ก่อสร้าง	พัฒนาระบบระบายน้ำ	กองช่าง
๓๑.	ก่อสร้างรางระบายน้ำคอนกรีตเสริมเหล็ก (สวนนายสอน จำปาสี – ไปถึงสวนนายบุญเพ็ง วันทอง) หมู่ที่ ๗ บ้านโนนสัน มาจากแผนพัฒนาฯ เพิ่มเติม ครั้งที่ ๒/๒๕๖๖ หน้า ๒๑ ลำดับที่ ๘	เพื่อก่อสร้างระบบ รางระบายให้ได้ มาตรฐาน	ระยะทาง ๒๐๐.๐๐ เมตร			๓๕๐,๐๐๐			จำนวนระยะราง ระบายน้ำที่ก่อสร้าง	พัฒนาระบบระบายน้ำ	กองช่าง
๓๒.	ก่อสร้างท่อระบายน้ำบล็อกคอนเวดส์ตรงจุด ระบายน้ำที่ศตวันตหนองน้ำบ้าน ชุมดิน หมู่ที่ ๔ บ้านชุมดิน มาจากแผนพัฒนาฯ เพิ่มเติม ครั้งที่ ๑/๒๕๖๗ หน้า ๑๐ ลำดับที่ ๑	เพื่อก่อสร้างระบบ ระบายให้ได้ มาตรฐาน	กว้าง ๑.๘๐ เมตร สูง ๑.๘๐ เมตร ระยะทาง ๖.๐๐ เมตร				๖๐๐,๐๐๐	๖๐๐,๐๐๐	จำนวนระยะท่อ ระบายน้ำที่ก่อสร้าง	พัฒนาระบบระบายน้ำให้ได้ มาตรฐาน	กองช่าง
๓๓.	ก่อสร้างท่อระบายน้ำบล็อกคอนเวดส์จากทิศ ตะวันตกสะพาน-ไปที่หน้านายวร จำปาสี หมู่ที่ ๔ บ้านชุมดิน มาจากแผนพัฒนาฯ เพิ่มเติม ครั้งที่ ๑/๒๕๖๗ หน้า ๑๐ ลำดับที่ ๒	เพื่อก่อสร้างระบบ ระบายให้ได้ มาตรฐาน	กว้าง ๑.๘๐ เมตร สูง ๑.๘๐ เมตร ระยะทาง ๖.๐๐ เมตร				๖๐๐,๐๐๐		จำนวนระยะท่อ ระบายน้ำที่ก่อสร้าง	พัฒนาระบบระบายน้ำให้ได้ มาตรฐาน	กองช่าง

(๒) แผนงาน อุตสาหกรรมและการโยธา (ต่อ)

ที่	โครงการ	วัตถุประสงค์	เป้าหมาย (ผลผลิตของโครงการ)	งบประมาณ					ตัวชี้วัด (KPI)	ผลที่คาดว่าจะ จะได้รับ	หน่วยงาน รับผิดชอบหลัก
				๒๕๖๖ (บาท)	๒๕๖๗ (บาท)	๒๕๖๘ (บาท)	๒๕๖๙ (บาท)	๒๕๗๐ (บาท)			
๓๔.	ก่อสร้างรางระบายน้ำคอนกรีตเสริมเหล็ก หมู่ที่ ๓ บ้านหนองหลวง สายทางจากบ้าน นายสุพล สะลีสังข์ ถึง นานายจรัญ กรมประเสริฐ มาจากแผนพัฒนาฯ เพิ่มเติม ครั้งที่ ๒/๒๕๖๗ หน้า ๑๙ ลำดับที่ ๑	เพื่อก่อสร้างระบบ ระบายน้ำ ให้ได้มาตรฐาน	ขนาดปากรางกว้าง ๐.๓๐ เมตร ลึก ๐.๓๐ เมตร กั้น รางกว้าง ๐.๓๐ เมตร ผนัง ข้างหนา ๐.๑๐ เมตร ความยาว ๒๒๖.๐๐ เมตร ฝาปิดรางคอนกรีตเสริม เหล็ก หนา ๐.๑๒ เมตร				๔๐๐,๐๐๐	๔๐๐,๐๐๐	จำนวนระยะราง ระบายน้ำที่ก่อสร้าง	พัฒนาระบบระบายน้ำให้ได้ มาตรฐาน	กองช่าง
๓๕.	ก่อสร้างรางระบายน้ำคอนกรีตเสริมเหล็ก หมู่ที่ ๔ บ้านขุมดิน สายทางจากบ้าน นายแสงทอง ทันชม ไปถึง บ้านนายศรี จำปาสี มาจากแผนพัฒนาฯ เพิ่มเติม ครั้งที่ ๒/๒๕๖๗ หน้า ๑๙ ลำดับที่ ๒	เพื่อก่อสร้างระบบ ระบายน้ำ ให้ได้มาตรฐาน	ขนาดปากรางกว้าง ๐.๓๐ เมตร ลึก ๐.๓๐ เมตร กั้น รางกว้าง ๐.๓๐ เมตร ผนัง ข้างหนา ๐.๑๐ เมตร ความ ยาว ๒๐๐.๐๐ เมตร ฝาปิด รางคอนกรีตเสริมเหล็ก หนา ๐.๑๒ เมตร พร้อมป้าย ประชาสัมพันธ์โครงการ				๔๐๐,๐๐๐		จำนวนระยะราง ระบายน้ำที่ก่อสร้าง	พัฒนาระบบระบายน้ำให้ได้ มาตรฐาน	กองช่าง
๓๖.	ก่อสร้างรางระบายน้ำคอนกรีตเสริมเหล็ก หมู่ที่ ๔ บ้านขุมดิน สายทางจากบ้าน นางราตรี ไชยน้ำอ้อม ถึง บ้านนางทุมมา ยิ่งใหญ่ มาจากแผนพัฒนาฯ เพิ่มเติม ครั้งที่ ๒/๒๕๖๗ หน้า ๑๙ ลำดับที่ ๓	เพื่อก่อสร้างระบบ ระบายน้ำ ให้ได้มาตรฐาน	ขนาดปากรางกว้าง ๐.๓๐ เมตร ลึก ๐.๓๐ เมตร กั้น รางกว้าง ๐.๓๐ เมตร ผนัง ข้างหนา ๐.๑๐ เมตร ความ ยาว ๑๕๐.๐๐ เมตร ฝาปิด รางคอนกรีตเสริมเหล็ก หนา ๐.๑๒ เมตร พร้อมป้าย ประชาสัมพันธ์โครงการ			๒๘๐,๐๐๐			จำนวนระยะราง ระบายน้ำที่ก่อสร้าง	พัฒนาระบบระบายน้ำให้ได้ มาตรฐาน	กองช่าง

แบบ ผ.๐๒

(๒) แผนงาน อุตสาหกรรมและการโยธา (ต่อ)

ที่	โครงการ	วัตถุประสงค์	เป้าหมาย (ผลผลิตของโครงการ)	งบประมาณ					ตัวชี้วัด (KPI)	ผลที่คาดว่าจะ จะได้รับ	หน่วยงาน รับผิดชอบหลัก
				๒๕๖๖ (บาท)	๒๕๖๗ (บาท)	๒๕๖๘ (บาท)	๒๕๖๙ (บาท)	๒๕๗๐ (บาท)			
๓๗.	ก่อสร้างรางระบายน้ำคอนกรีตเสริมเหล็ก หมู่ที่ ๔ บ้านชุมดิน สายทางด้านทิศใต้หนองชุมดิน จากที่สวนนายแดง สีทอง ถึงทางหลวงชนบท (ด้านทิศใต้สวนนางเฝิง พิมพ์ทอง) มาจากแผนพัฒนาฯ เพิ่มเติม ครั้งที่ ๒/๒๕๖๗ หน้า ๒๐ ลำดับที่ ๔	เพื่อก่อสร้างระบบ ระบายน้ำ ให้ได้มาตรฐาน	ขนาดปากรางกว้าง ๐.๓๐ เมตร ลึก ๐.๓๐ เมตร กั้น รางกว้าง ๐.๓๐ เมตร ผนัง ข้างหนา ๐.๑๐ เมตร ความ ยาว ๑๕๐.๐๐ เมตร ฝาปิด รางคอนกรีตเสริมเหล็ก หนา ๐.๑๒ เมตร พร้อมป้าย ประชาสัมพันธ์				๓๐๐,๐๐๐	๓๐๐,๐๐๐	จำนวนระยะราง ระบายน้ำที่ก่อสร้าง	พัฒนาระบบระบายน้ำให้ได้ มาตรฐาน	กองช่าง
๓๘.	ก่อสร้างรางระบายน้ำคอนกรีตเสริมเหล็ก หมู่ที่ ๕ บ้านหนองพวง สายทางบ้าน นางเต็ม ชุ่มเย็น ถึงบ้านนางยุ่น พิศลิป มาจากแผนพัฒนาฯ เพิ่มเติม ครั้งที่ ๒/๒๕๖๗ หน้า ๒๐ ลำดับที่ ๕	เพื่อก่อสร้างระบบ ระบายน้ำ ให้ได้มาตรฐาน	ขนาดปากรางกว้าง ๐.๓๐ เมตร ลึก ๐.๓๐ เมตร กั้น รางกว้าง ๐.๓๐ เมตร ผนัง ข้างหนา ๐.๑๐ เมตร ความ ยาว ๒๐๐.๐๐ เมตร ฝา ปิดรางคอนกรีตเสริมเหล็ก หนา ๐.๑๒ เมตร พร้อมป้าย ประชาสัมพันธ์โครงการ				๔๐๐,๐๐๐		จำนวนระยะราง ระบายน้ำที่ก่อสร้าง	พัฒนาระบบระบายน้ำให้ได้ มาตรฐาน	กองช่าง
๓๙.	ก่อสร้างรางระบายน้ำคอนกรีตเสริมเหล็ก หมู่ที่ ๕ บ้านหนองพวง สายทางบ้านนางบัวภา ศรพรม ถึง บ้านนางสิมมา สิทธิจันทร์ มาจากแผนพัฒนาฯ เพิ่มเติม ครั้งที่ ๒/๒๕๖๗ หน้า ๒๐ ลำดับที่ ๖	เพื่อก่อสร้างระบบ ระบายน้ำ ให้ได้มาตรฐาน	ขนาดปากรางกว้าง ๐.๓๐ เมตร ลึก ๐.๓๐ เมตร กั้น รางกว้าง ๐.๓๐ เมตร ผนัง ข้างหนา ๐.๑๐ เมตร ความ ยาว ๒๐๐.๐๐ เมตร ฝาปิด รางคอนกรีตเสริมเหล็ก หนา ๐.๑๒ เมตร พร้อมป้าย ประชาสัมพันธ์โครงการ				๔๐๐,๐๐๐		จำนวนระยะราง ระบายน้ำที่ก่อสร้าง	พัฒนาระบบระบายน้ำให้ได้ มาตรฐาน	กองช่าง

แบบ ผ.๐๒

(๒) แผนงาน อุตสาหกรรมและการโยธา (ต่อ)

ที่	โครงการ	วัตถุประสงค์	เป้าหมาย (ผลผลิตของโครงการ)	งบประมาณ					ตัวชี้วัด (KPI)	ผลที่คาดว่าจะ จะได้รับ	หน่วยงาน รับผิดชอบหลัก
				๒๕๖๖ (บาท)	๒๕๖๗ (บาท)	๒๕๖๘ (บาท)	๒๕๖๙ (บาท)	๒๕๗๐ (บาท)			
๔๐.	ก่อสร้างรางระบายน้ำคอนกรีตเสริมเหล็ก หมู่ที่ ๕ บ้านหนองพวง สายทางสวนนางประจวบ ล้อมวงค์ ถึงบ้านนางอำพร ไม้เท้าทอง มาจากแผนพัฒนาฯ เพิ่มเติม ครั้งที่ ๒/๒๕๖๗ หน้า ๒๑ ลำดับที่ ๗	เพื่อก่อสร้างระบบ ระบายน้ำ ให้ได้มาตรฐาน	ขนาดปากรางกว้าง ๐.๓๐ เมตร ลึก ๐.๓๐ เมตร กั้น รางกว้าง ๐.๓๐ เมตร ผนัง ช้างหนา ๐.๑๐ เมตร ความ ยาว ๓๐๐.๐๐ เมตร ฝาปิด รางคอนกรีตเสริมเหล็ก หนา ๐.๑๒ เมตร พร้อมป้าย ประชาสัมพันธ์โครงการ				๖๐๐,๐๐๐	๖๐๐,๐๐๐	จำนวนระยะราง ระบายน้ำที่ก่อสร้าง	พัฒนาระบบระบายน้ำให้ได้ มาตรฐาน	กองช่าง
๔๑.	ติดตั้งท่อระบายน้ำคอนกรีตเสริมเหล็ก หมู่ที่ ๕ บ้านหนองพวง จากสวนนางทองคำ สาลีกุล ถึงคันทูหนองพวง มาจากแผนพัฒนาฯ เพิ่มเติม ครั้งที่ ๒/๒๕๖๗ หน้า ๒๑ ลำดับที่ ๘	เพื่อก่อสร้างระบบ ระบายน้ำ ให้ได้มาตรฐาน	ติดตั้งวางท่อระบายน้ำ คสล. ขนาด คก. ๑.๐๐ เมตร จำนวน ๑๘ ท่อน / พร้อมคอนกรีตาดหน้า ทางระบายน้ำ ตามแบบที่ อบต.กำหนด				๑๔๐,๐๐๐	๑๔๐,๐๐๐	จำนวนระยะท่อ ระบายน้ำที่ก่อสร้าง	พัฒนาระบบระบายน้ำให้ได้ มาตรฐาน	กองช่าง
๔๒.	ติดตั้งท่อระบายน้ำคอนกรีตเสริมเหล็ก หมู่ที่ ๕ บ้านหนองพวง จากสวนนางสาวสมบุรณ์ มลัยทอง ถึง คันทูหนองพวง มาจากแผนพัฒนาฯ เพิ่มเติม ครั้งที่ ๒/๒๕๖๗ หน้า ๒๑ ลำดับที่ ๙	เพื่อก่อสร้างระบบ ระบายน้ำ ให้ได้มาตรฐาน	ติดตั้งวางท่อระบายน้ำ คสล. ขนาด คก. ๑.๒๐ เมตร จำนวน ๑๒ ท่อน / พร้อม คอนกรีตาดหน้า ทาง ระบายน้ำ ตามแบบที่ อบต. กำหนด				๑๔๐,๐๐๐	๑๔๐,๐๐๐	จำนวนระยะท่อ ระบายน้ำที่ก่อสร้าง	พัฒนาระบบระบายน้ำให้ได้ มาตรฐาน	กองช่าง

(๒) แผนงาน อุตสาหกรรมและการโยธา (ต่อ)

ที่	โครงการ	วัตถุประสงค์	เป้าหมาย (ผลผลิตของโครงการ)	งบประมาณ					ตัวชี้วัด (KPI)	ผลที่คาดว่าจะ จะได้รับ	หน่วยงาน รับผิดชอบหลัก
				๒๕๖๖ (บาท)	๒๕๖๗ (บาท)	๒๕๖๘ (บาท)	๒๕๖๙ (บาท)	๒๕๗๐ (บาท)			
๔๓.	ก่อสร้างระบบวางท่อระบายน้ำ หมู่ที่ ๗ บ้านโนนสัน สายทางบ้านนางเสาร์ บุญดวง - บ้านนางระวีวรรณ คงพร้อม มาจากแผนพัฒนาฯ เพิ่มเติม ครั้งที่ ๒/๒๕๖๗ หน้า ๒๒ ลำดับที่ ๑๐	เพื่อก่อสร้างระบบ ระบายน้ำ ให้ได้มาตรฐาน	ท่อระบายน้ำ คสล.ขนาด ศก. ๐.๔๐ x ๑.๐๐ เมตร จำนวน ๙๕ ท่อน/พร้อมบ่อพักสำเร็จรูป ฝาตะแกรงเหล็ก จำนวน ๑๐ บ่อ พร้อมป้ายประชาสัมพันธ์โครงการ ตามแบบที่ อบต.กำหนด				๓๐๐,๐๐๐		จำนวนระยะวาง ระบายน้ำที่ก่อสร้าง	พัฒนาระบบระบายน้ำให้ได้ มาตรฐาน	กองช่าง
๔๔.	ก่อสร้างระบบวางท่อระบายน้ำ หมู่ที่ ๗ บ้านโนนสัน สายทางบ้านนางทองมา ปางสุข - สวนนายธวัชชัย บุตรศรี มาจากแผนพัฒนาฯ เพิ่มเติม ครั้งที่ ๒/๒๕๖๗ หน้า ๒๒ ลำดับที่ ๑๑	เพื่อก่อสร้างระบบ ระบายน้ำ ให้ได้มาตรฐาน	ท่อระบายน้ำ คสล.ขนาด ศก. ๐.๔๐ x ๑.๐๐ เมตร จำนวน ๑๐๐ ท่อน/พร้อมบ่อพักสำเร็จรูป ฝาตะแกรงเหล็ก จำนวน ๑๐ บ่อ พร้อมป้ายประชาสัมพันธ์โครงการ ตามแบบที่ อบต.กำหนด				๓๐๐,๐๐๐		จำนวนระยะวาง ระบายน้ำที่ก่อสร้าง	พัฒนาระบบระบายน้ำให้ได้ มาตรฐาน	กองช่าง
๔๕.	ก่อสร้างรางระบายน้ำคอนกรีตเสริม เหล็ก หมู่ที่ ๗ บ้านโนนสัน สายทางบ้านนางทองมา ปางสุข - บ้านนางเกสร นามโคตร มาจากแผนพัฒนาฯ เพิ่มเติม ครั้งที่ ๒/๒๕๖๗ หน้า ๒๒ ลำดับที่ ๑๒	เพื่อก่อสร้างระบบ ระบายน้ำ ให้ได้มาตรฐาน	ขนาดปากรางกว้าง ๐.๓๐ เมตร ลึก ๐.๓๐ เมตร กั้นรางกว้าง ๐.๓๐ เมตร ผนังข้างหนา ๐.๑๐ เมตร ความยาว ๑๕๗ เมตร ฝาปิดราง คอนกรีตเสริมเหล็ก หนา ๐.๑๒ เมตร พร้อมป้าย ประชาสัมพันธ์โครงการ				๓๐๐,๐๐๐		จำนวนระยะวาง ระบายน้ำที่ก่อสร้าง	พัฒนาระบบระบายน้ำให้ได้ มาตรฐาน	กองช่าง
๔๖.	ก่อสร้างรางระบายน้ำคอนกรีต เสริมเหล็ก สายทางที่ทำการอบต.หนองหลวง ถึงสระศึกฤทธิ์ มาจากแผนพัฒนาฯ เพิ่มเติม ครั้งที่ ๒/๒๕๖๗ หน้า ๒๓ ลำดับที่ ๑๓	เพื่อก่อสร้างระบบ น้ ระบายให้ได้ มาตรฐาน	ขนาดปากรางกว้าง ๐.๓๐ เมตร ลึก ๐.๓๐ เมตร กั้นรางกว้าง ๐.๓๐ เมตร ผนังข้างหนา ๐.๑๐ เมตร ความยาว ๖๓ เมตร ฝาปิดราง คอนกรีตเสริมเหล็ก หนา ๐.๑๒ เมตร/พร้อมบ่อพักสำเร็จรูป สำหรับท่อ ๐.๔๐ ม. จำนวน ๓ บ่อ				๒๐๐,๐๐๐		จำนวนระยะวาง ระบายน้ำที่ก่อสร้าง	พัฒนาระบบระบายน้ำให้ได้ มาตรฐาน	กองช่าง

แบบ ผ.๐๒

(๒) แผนงาน อุตสาหกรรมและการโยธา (ต่อ)

ที่	โครงการ	วัตถุประสงค์	เป้าหมาย (ผลผลิตของโครงการ)	งบประมาณ					ตัวชี้วัด (KPI)	ผลที่คาดว่าจะได้รับ	หน่วยงาน รับผิดชอบหลัก
				๒๕๖๖ (บาท)	๒๕๖๗ (บาท)	๒๕๖๘ (บาท)	๒๕๖๙ (บาท)	๒๕๗๐ (บาท)			
๑.	<u>ระบบบริหารจัดการน้ำ</u> ซ่อมแซมสถานีสูบน้ำด้วยระบบไฟฟ้า	เพื่อสถานีสูบน้ำพร้อมใช้งานบริการประชาชน	สถานีสูบน้ำด้วยระบบไฟฟ้า					๒,๐๐๐,๐๐๐	ร้อยละ ๕๐ สภาพของสถานีสูบน้ำพร้อมใช้งาน	ประชาชนมีน้ำทำเกษตรกรรม	กองช่าง
๒.	ก่อสร้างระบบประปาผิวดินขนาดใหญ่ หมู่ที่ ๒ บ้านหนองใหญ่ <u>มาจากแผนพัฒนาฯ เพิ่มเติม ครั้งที่ ๑/๒๕๖๗ หน้า ๑๒ ลำดับที่ ๑</u>	เพื่อให้ประชาชนมีน้ำใช้อุปโภค บริโภค อย่างเพียงพอตลอดปี	ระบบประปาผิวดินขนาดใหญ่ จำนวน ๑ แห่ง				๖,๐๐๐,๐๐๐	๖,๐๐๐,๐๐๐	จำนวน ๑ แห่ง	ประชาชนมีน้ำใช้อุปโภค บริโภค อย่างเพียงพอตลอดปี	กองช่าง
๓.	ก่อสร้างระบบประปาบาดาลสูง หมู่ที่ ๘ บ้านอีโกฏิ <u>มาจากแผนพัฒนาฯ เพิ่มเติม ครั้งที่ ๑/๒๕๖๗ หน้า ๑๒ ลำดับที่ ๒</u>	เพื่อให้ประชาชนมีน้ำใช้อุปโภค บริโภค อย่างเพียงพอตลอดปี	ระบบประปาบาดาลสูง จำนวน ๑ แห่ง			๕๐๐,๐๐๐			จำนวน ๑ แห่ง	ประชาชนมีน้ำใช้อุปโภค บริโภค อย่างเพียงพอตลอดปี	กองช่าง

(๒) แผนงาน อุตสาหกรรมและการโยธา (ต่อ)

ที่	โครงการ	วัตถุประสงค์	เป้าหมาย (ผลผลิตของโครงการ)	งบประมาณ					ตัวชี้วัด (KPI)	ผลที่คาดว่าจะได้รับ	หน่วยงาน รับผิดชอบหลัก
				๒๕๖๖ (บาท)	๒๕๖๗ (บาท)	๒๕๖๘ (บาท)	๒๕๖๙ (บาท)	๒๕๗๐ (บาท)			
๑.	<u>ไฟฟ้า</u> ติดตั้งระบบไฟส่องสว่างโซล่าเซลล์ หมู่ที่ ๑ บ้านหนองแวง มาจากแผนพัฒนาฯ เพิ่มเติม ครั้งที่ ๒/๒๕๖๖ หน้า ๒๒ ลำดับที่ ๑	เพื่อให้ประชาชนมีแสงสว่างอย่างเพียงพอในการใช้รถใช้ถนน	บ้านหนองแวง หมู่ที่ ๑ จำนวน ๕๐ จุด				๗๐๐,๐๐๐		จำนวนไฟส่องสว่างที่ติดตั้ง	ประชาชนได้รับความสะดวกในการเดินทางยามค่ำคืน เกิดความปลอดภัยในชีวิตและทรัพย์สิน	กองช่าง
๒.	ติดตั้งไฟส่องสว่าง หมู่ที่ ๘ บ้านอิโกฏิ มาจากแผนพัฒนาฯ เพิ่มเติม ครั้งที่ ๒/๒๕๖๖ หน้า ๒๒ ลำดับที่ ๒	เพื่อให้ประชาชนมีแสงสว่างอย่างเพียงพอในการใช้รถใช้ถนน	บ้านอิโกฏิ หมู่ที่ ๘ จำนวน ๓ จุด				๓๐,๐๐๐		จำนวนไฟส่องสว่างที่ติดตั้ง	ประชาชนได้รับความสะดวกในการเดินทางยามค่ำคืน เกิดความปลอดภัยในชีวิตและทรัพย์สิน	กองช่าง

แบบ ผ.๐๒

(๒) แผนงาน อุตสาหกรรมและการโยธา (ต่อ)

ที่	โครงการ	วัตถุประสงค์	เป้าหมาย (ผลผลิตของโครงการ)	งบประมาณ					ตัวชี้วัด (KPI)	ผลที่คาดว่าจะได้รับ	หน่วยงาน รับผิดชอบหลัก
				๒๕๖๖ (บาท)	๒๕๖๗ (บาท)	๒๕๖๘ (บาท)	๒๕๖๙ (บาท)	๒๕๗๐ (บาท)			
๑.	<p>สะพาน ก่อสร้างสะพานคอนกรีตเสริมเหล็ก (ลำน้ำห้วยกู่ – โนนบ้านแดง ตำบลคำฝง) หมู่ที่ ๑ บ้านหนองแวง มาจากแผนพัฒนาฯ เพิ่มเติม ครั้งที่ ๒/๒๕๖๖ หน้า ๒๓ ลำดับที่ ๑</p>	เพื่อใช้ในการสัญจร สะดวกปลอดภัย	บ้านหนองแวง หมู่ที่ ๑ จำนวน ๑ แห่ง				๗๐๐,๐๐๐		จำนวนสะพานที่ก่อสร้างได้	ประชาชนได้รับความสะดวก ปลอดภัย ในการเดินทาง	กองช่าง

(๒) แผนงาน อุตสาหกรรมและการโยธา (ต่อ)

ที่	โครงการ	วัตถุประสงค์	เป้าหมาย (ผลผลิตของโครงการ)	งบประมาณ					ตัวชี้วัด (KPI)	ผลที่คาดว่าจะได้รับ	หน่วยงาน รับผิดชอบหลัก
				๒๕๖๖ (บาท)	๒๕๖๗ (บาท)	๒๕๖๘ (บาท)	๒๕๖๙ (บาท)	๒๕๗๐ (บาท)			
๑.	<u>โครงสร้างพื้นฐานอื่นๆ</u> จัดทำผังเมือง ตำบลหนองหลวง	เพื่อจัดวางระบบ ผังเมือง	ผังเมืองตำบลหนองหลวง				๕๐๐,๐๐๐		พื้นที่ตำบลหนองหลวง มีการวางผังเมือง อย่าง ถูกต้อง	พัฒนา ระบบ ผังเมือง ประชาชนมีแนวเขตผังเมือง ชัดเจน	กองช่าง
๒.	ก่อสร้างซ่อมเฉลิมพระเกียรติฯ ร.๑๐ พร้อมปรับปรุงภูมิทัศน์	เพื่อก่อสร้างซ่อมเฉลิม พระเกียรติฯ ร.๑๐ พร้อมจัดสวนหย่อม	ซ่อมเฉลิมพระเกียรติฯ ร. ๑๐ พร้อมปรับปรุงภูมิทัศน์					๒๐๐,๐๐๐	ซ่อมเฉลิมพระเกียรติฯ ๑๐ พร้อมจัดสวน หย่อม จำนวน ๑ แห่ง	เพื่อเฉลิมพระเกียรติ ร.๑๐	กองช่าง
๓.	ก่อสร้างห้องน้ำสาธารณะ ที่ทำการ อบต.หนองหลวง	เพื่อบริการประชาชน รักษาสุขอนามัย	ห้องน้ำห้องส้วมที่ทำการ อบต.หนองหลวง				๕๐๐,๐๐๐		ร้อยละ๘๐ ของ ประชาชนผู้รับบริการ มีความพึงพอใจ	มีสถานที่บริการประชาชน ประชาชนได้รับความสะดวก ถูกสุขอนามัย	กองช่าง
๔.	ปรับปรุงที่ทำการองค์การ บริหารส่วนตำบลหนองหลวง	เพื่ออาคารสำนักงาน มีสภาพเพียงพอและ พร้อมบริการ ประชาชน	อาคารที่ทำการอบต.หนองหลวง			๓๐๐,๐๐๐	๓๒๙,๐๐๐	๓๒๙,๐๐๐	ร้อยละ๕๐ ของ ประชาชนผู้มารับ บริการมีความพึง พอใจ	สถานที่เพียงพอและพร้อมใน การให้บริการ ประชาชนได้รับ ความสะดวกสบาย	กองช่าง
๕.	ปรับปรุงอาคารอเนกประสงค์ (งานทาสี) ที่ทำการอบต.หนอง หลวง	เพื่อปรับปรุงพัฒนา อาคาร ให้สภาพ พร้อมใช้งานบริการ ประชาชน	ทาสีอาคาร.อาคารที่ทำการอบต. หนองหลวง	๑๓๐,๐๐๐					ร้อยละ๕๐ ของสภาพ สถานที่พร้อมใช้งาน	สถานที่ที่มีสภาพปลอดภัย ประชาชนได้รับ ความ สะดวกสบาย	กองช่าง
๖.	ปรับปรุงอาคารอเนกประสงค์ (งานปูกระเบื้อง) ที่ทำการ อบต.หนองหลวง	เพื่อปรับปรุงพัฒนา อาคาร ให้สภาพ พร้อมใช้งานบริการ ประชาชน	ปูกระเบื้องอาคารที่ทำการ อบต.หนองหลวง					๑๐๐,๐๐๐	ร้อยละ๕๐ ของสภาพ สถานที่พร้อมใช้งาน	สถานที่ที่มีสภาพปลอดภัย ประชาชนได้รับ ความ สะดวกสบาย	กองช่าง
๗.	ปรับปรุงรางระบายน้ำ ที่ทำการ อบต.หนองหลวง	เพื่อปรับปรุงระบบ รางระบายพร้อมใช้ งาน	รางระบายน้ำอาคารที่ทำการ อบต.หนองหลวง	๑๐๐,๐๐๐					ร้อยละ๕๐ ของราง ระบายน้ำมีสภาพ พร้อมใช้งาน	รางระบายน้ำมีสภาพพร้อมใช้ งาน ระบายน้ำลดน้ำท่วม	กองช่าง

(๒) แผนงาน อุตสาหกรรมและการโยธา (ต่อ)

ที่	โครงการ	วัตถุประสงค์	เป้าหมาย (ผลผลิตของโครงการ)	งบประมาณ					ตัวชี้วัด (KPI)	ผลที่คาดว่าจะได้รับ	หน่วยงาน รับผิดชอบหลัก
				๒๕๖๖ (บาท)	๒๕๖๗ (บาท)	๒๕๖๘ (บาท)	๒๕๖๙ (บาท)	๒๕๗๐ (บาท)			
๘.	ปรับปรุงอาคารกองช่าง	เพื่ออาคารสำนักงานมีสภาพเพียงพอและพร้อมบริการประชาชน	อาคารกองช่าง ที่ทำการ อบต.หนองหลวง			๔๐๐,๐๐๐			ร้อยละ๘๐ ของประชาชนผู้มารับบริการ/การปฏิบัติงาน	สถานที่เหมาะสมและพร้อมในการให้บริการ ประชาชน	กองช่าง
๙.	ปรับปรุงหลังคา ที่ทำการ อบต.หนองหลวง	เพื่อปรับปรุงบริบทอำนวยความสะดวกแก่ประชาชน	งานหลังคา ที่ทำการ อบต.หนองหลวง			๔๐๐,๐๐๐			ร้อยละ๘๐ ของประชาชนผู้มารับบริการ/การปฏิบัติงาน	ประชาชนมีพื้นที่จัดกิจกรรม/และการปฏิบัติงานของ อบต.	กองช่าง
๑๐.	ปรับปรุงที่ทำการ อบต.หนองหลวง	เพื่อปรับปรุงบริบทอำนวยความสะดวกแก่ประชาชน	ที่ทำการ อบต.หนองหลวง					๕๐๐,๐๐๐	ร้อยละ๘๐ ของประชาชนผู้มารับบริการ/การปฏิบัติงาน	ประชาชนมีพื้นที่จัดกิจกรรม/และการปฏิบัติงานของ อบต.	กองช่าง
๑๑.	ปรับปรุงห้องน้ำห้องส้วม อาคารอเนกประสงค์ อบต.หนองหลวง	เพื่อให้มีสภาพพร้อมใช้งานบริการประชาชน	ห้องน้ำห้องส้วม อบต.หนองหลวง				๓๐๐,๐๐๐		มีสภาพพร้อมใช้งาน	บริการอำนวยความสะดวกแก่ประชาชน	กองช่าง
๑๒.	ก่อสร้างรั้วคอนกรีตเสริมเหล็ก องค์การบริหารส่วนตำบล หนองหลวง	เพื่อกันแนวเขตและป้องกันการบุกรุกสถานที่ราชการ	รั้วยาว ๒๒๘ ม.					๖๐๐,๐๐๐	ความยาวของรั้วที่ก่อสร้าง	แนวเขตสถานที่ราชการ ชัดเจน,ป้องกันการบุกรุก	กองช่าง
๑๓.	ต่อเติมอาคารอเนกประสงค์ องค์การบริหารส่วนตำบล หนองหลวง	เพื่อมีสถานที่ปฏิบัติงานบริการประชาชน	อาคารอเนกประสงค์					๘๐๐,๐๐๐	ร้อยละ๕๐ของผู้ติดต่อราชการมีสถานที่ให้บริการ	อาคารสถานที่มีสภาพพร้อมใช้งาน บริการประชาชน	กองช่าง
๑๔.	ปรับปรุงภูมิทัศน์ ที่ทำการ องค์การบริหารส่วนตำบล หนองหลวง	เพื่อปรับปรุงภูมิทัศน์ บริเวณพื้นที่ อบต.หนองหลวง เหมาะสมอำนวยความสะดวกของประชาชน	อบต.หนองหลวง				๓๐๐,๐๐๐		มีภูมิทัศน์สวยงาม	สถานที่มีความสวยงาม ร่มรื่น สะอาดพร้อมอำนวยความสะดวกแก่ประชาชน	กองช่าง

(๒) แผนงาน อุตสาหกรรมและการโยธา (ต่อ)

ที่	โครงการ	วัตถุประสงค์	เป้าหมาย (ผลผลิตของโครงการ)	งบประมาณ					ตัวชี้วัด (KPI)	ผลที่คาดว่าจะได้รับ	หน่วยงาน รับผิดชอบหลัก
				๒๕๖๖ (บาท)	๒๕๖๗ (บาท)	๒๕๖๘ (บาท)	๒๕๖๙ (บาท)	๒๕๗๐ (บาท)			
๑๕.	ซ่อมแซมปรับปรุงศาลเจ้าแม่ โนนนารายณ์	เพื่อให้สภาพสมบูรณ์ และ เหมาะสม	ศาลเจ้าแม่โนนนารายณ์				๑๐๐,๐๐๐		ร้อยละ๘๐ของมีสภาพ สถานที่สมบูรณ์	สถานที่สภาพสมบูรณ์	กองช่าง
๑๖.	ก่อสร้างหลังคาทางเดินเท้า ศพด.วัดสังฆนาราม	เพื่อให้เด็กมีความ ปลอดภัย	ศพด.วัดสังฆนาราม ยาว ๓๒ ม.					๓๐๐,๐๐๐	จำนวนระยะทางเดิน เท้า	เด็กเล็กมีความปลอดภัย	กองช่าง
๑๗.	ก่อสร้างหลังคาทางเดินเท้า ศพด.บ้านหนองหลวง	เพื่อให้เด็กมีความ ปลอดภัย	ศพด.บ้านหนองหลวง ยาว ๕๐ ม.					๕๐๐,๐๐๐	จำนวนระยะทางเดิน เท้า	เด็กเล็กมีความปลอดภัย	กองช่าง
๑๘.	ปรับปรุงต่อเติมอาคารศูนย์ พัฒนาเด็กเล็กวัดสังฆนาราม	เพื่อเพิ่มพื้นที่ในการ จัดการเรียนการสอน	ศพด.วัดสังฆนาราม					๒๐๐,๐๐๐	มีพื้นที่ในการจัดการ เรียนการสอน	เด็กเล็กมีสถานที่ในการทำ กิจกรรมการเรียนการสอนที่ เหมาะสม	กองช่าง
๑๙.	ก่อสร้างโรงอาหารพร้อม ครุภัณฑ์ประกอบ ศพด.วัดสังฆนาราม	เพื่อให้มีสถานที่ รับประทานอาหารที่ถูก สุลักษณะ	โรงอาหาร จำนวน ๑ หลัง ศพด.วัดสังฆนาราม					๖๐๐,๐๐๐	มีโรงอาหารถูก สุลักษณะ	มีสถานที่ปลอดภัย เหมาะสม กับการรับประทานอาหาร	กองช่าง
๒๐.	ต่อเติมห้องเก็บสื่อการเรียนการ สอน ศพด.ชุมชนโนนนารายณ์	เพื่อมีสถานที่เก็บสื่อการ เรียนการสอน เช่น วัสดุ อุปกรณ์ ครุภัณฑ์ ฯลฯ	ห้องเก็บสื่อการเรียนการสอน ศพด.ชุมชนโนนนารายณ์					๒๐๐,๐๐๐	มีห้องเก็บสื่อการ เรียนการสอน	วัสดุ อุปกรณ์ ครุภัณฑ์ มี สถานที่เก็บรักษา	กองช่าง
๒๑.	ก่อสร้างโรงอาหารพร้อม ครุภัณฑ์ประกอบ ศพด.ชุมชน โนนนารายณ์	เพื่อให้มีสถานที่ รับประทานอาหารที่ถูก สุลักษณะ	โรงอาหาร จำนวน ๑ หลัง ศพด.ชุมชนโนนนารายณ์					๔๐๐,๐๐๐	มีโรงอาหารถูก สุลักษณะ	มีสถานที่ปลอดภัย เหมาะสม กับการรับประทานอาหาร	กองช่าง
๒๒.	ก่อสร้างห้องสมุดท้องถิ่นพร้อม ครุภัณฑ์ประกอบ	เพื่อเพิ่มพื้นที่ในการ อ่าน ตำบลหนองหลวง	อาคารห้องสมุดท้องถิ่น จำนวน ๑ หลัง ตามแบบ อบต.กำหนด					๖๐๐,๐๐๐	อาคารห้องสมุด ท้องถิ่น จำนวน ๑ หลัง	มีสถานที่บริการประชาชน สำหรับส่งเสริมการอ่าน	กองช่าง
๒๓.	ก่อสร้างโรงอาหารพร้อมอาคาร ประกอบ ศพด.บ้านหนองหลวง	เพื่อมีสถานที่ในการ รับประทานอาหารให้ถูก ลักษณะ	โรงอาหาร ศพด.บ้าน หนองหลวง					๖๐๐,๐๐๐	โรงอาหารพร้อม อาคารประกอบ จำนวน ๑ หลัง	เด็กเล็ก นักเรียนมีสถานที่ รับประทานอาหาร สะอาด ถูกหลักอนามัย	กองช่าง

(๒) แผนงาน อุตสาหกรรมและการโยธา (ต่อ)

ที่	โครงการ	วัตถุประสงค์	เป้าหมาย (ผลผลิตของโครงการ)	งบประมาณ					ตัวชี้วัด (KPI)	ผลที่คาดว่าจะ ได้รับ	หน่วยงาน รับผิดชอบหลัก
				๒๕๖๖ (บาท)	๒๕๖๗ (บาท)	๒๕๖๘ (บาท)	๒๕๖๙ (บาท)	๒๕๗๐ (บาท)			
๒๔.	ก่อสร้างโดมครอบเครื่องเล่น สร้างปัญญาศูนยพัฒนาเด็กเล็ก ชุมชนโนนนารายณ์	เพื่อสร้างโดมครอบ สนามเด็กเล่นส่งเสริม กิจกรรมกลางแจ้ง	โดมครอบสนามเด็กเล่น ศูนย์- พัฒนาเด็กเล็กชุมชนโนนนารายณ์					๑๐๐,๐๐๐	มีพื้นที่ทำกิจกรรม กลางแจ้งเสริมทักษะ	เด็กปฐมวัยสามารถทำ กิจกรรมกลางแจ้ง	กองช่าง
๒๕.	ก่อสร้างห้องน้ำห้องส้วม ศูนย์พัฒนาเด็กเล็กหนองหลวง	เพื่อส่งเสริมสร้าง สุขลักษณะอนามัย	ศพด.บ้านหนองหลวง ห้องน้ำห้องส้วม จำนวน ๖ ห้อง					๒๐๐,๐๐๐	มีห้องน้ำห้องส้วมที่ได้ มาตรฐานสำหรับเด็ก ปฐมวัยจำนวน ๖ ห้อง	เด็กเล็กมีห้องน้ำห้องส้วมที่ มาตรฐาน ใช้อย่างเพียงพอ	กองช่าง
๒๖.	ก่อสร้างอาคารศูนย์พัฒนา เด็กเล็กบ้านหนองหลวง	เพื่อเพิ่มพื้นที่สำหรับ การเรียนการสอน	ศพด.บ้านหนองหลวง อาคารศูนย์พัฒนาเด็กเล็ก ศพด.๒ ขนาด ๕๐-๘๐ คนตามแบบกรม ส่งเสริมกำหนด					๓,๐๐๐,๐๐๐	อาคารศูนย์พัฒนาเด็ก เล็ก ศพด.๒ จำนวน ๑ หลัง	ศพด.มีพื้นที่พอเพียงสำหรับ ใช้ในการเรียนการสอน	กองช่าง
๒๗.	ก่อสร้างที่แปรงฟันเด็กเล็ก ศพด.หนองหลวง	เพื่อจัดสถานที่แปรง ฟันที่ถูกสุขลักษณะ ให้กับเด็ก	ศพด.หนองหลวง					๖๐,๐๐๐	ร้อยละ๘๐เด็กเล็กมีที่ แปรงฟันที่ถูก สุขลักษณะ	เด็กเล็กมีที่แปรงฟันและทำ กิจกรรมด้านร่างกาย	กองช่าง
๒๘.	ก่อสร้างที่แปรงฟันเด็กเล็ก ศพด.วัดสังฆนาราม	เพื่อจัดสถานที่แปรง ฟันที่ถูกสุขลักษณะ ให้กับเด็ก	ศพด.วัดสังฆนาราม					๖๐,๐๐๐	ร้อยละ๘๐เด็กเล็กมีที่ แปรงฟันที่ถูก สุขลักษณะ	เด็กเล็กมีที่แปรงฟันและทำ กิจกรรมด้านร่างกาย	กองช่าง
๒๙.	ปรับปรุงต่อเติมอาคาร ศพด. ชุมชนโนนนารายณ์	เพื่อเพิ่มพื้นที่ในการ จัดการเรียนการสอน	ศพด.ชุมชนโนนนารายณ์				๒๐๐,๐๐๐		ร้อยละ๘๐มีพื้นที่ใน การจัดการเรียนการ สอน	เด็กเล็กมีสถานที่ในการทำ กิจกรรมการเรียนการสอนที่ เหมาะสม	กองช่าง
๓๐.	ก่อสร้างรั้วศูนย์พัฒนาเด็กเล็ก ชุมชนโนนนารายณ์	เพื่อความปลอดภัย ของเด็กเล็ก	รั้วศพด.ชุมชนโนนนารายณ์				๑๐๐,๐๐๐		ร้อยละ๘๐ศพด.มีรั้ว ที่ปลอดภัย	เด็กเล็กได้รับความปลอดภัย	กองช่าง
๓๑.	ก่อสร้างสนามเด็กเล่นพร้อม เครื่องเล่น ศพด.หนองหลวง	เพื่อส่งเสริมและ พัฒนาทักษะของเด็ก	ศพด.หนองหลวง				๑๐๐,๐๐๐		ร้อยละ๘๐ของเครื่อง เล่นและสนามเด็ก เล่นมีความปลอดภัย	เด็ก ได้รับ การ ส่ง เสริม พัฒนาการตามวัย	กองช่าง

(๒) แผนงาน อุตสาหกรรมและการโยธา (ต่อ)

ที่	โครงการ	วัตถุประสงค์	เป้าหมาย (ผลผลิตของโครงการ)	งบประมาณ					ตัวชี้วัด (KPI)	ผลที่คาดว่าจะได้รับ	หน่วยงาน รับผิดชอบหลัก
				๒๕๖๖ (บาท)	๒๕๖๗ (บาท)	๒๕๖๘ (บาท)	๒๕๖๙ (บาท)	๒๕๗๐ (บาท)			
๓๒.	ก่อสร้างสนามเด็กเล่นพร้อม เครื่องเล่น ศพด.วัดสังฆนาราม	เพื่อส่งเสริมและพัฒนา ทักษะของเด็ก	ศพด.วัดสังฆนาราม				๑๐๐,๐๐๐		ร้อยละ๘๐ของเครื่อง เล่นและสนามเด็กเล่นมี ความปลอดภัย	เด็กได้รับการส่งเสริม พัฒนาการตามวัย	กองช่าง
๓๓.	ก่อสร้างสนามเด็กเล่นพร้อม เครื่องเล่น ศพด.ชุมชน โนนนารายณ์	เพื่อส่งเสริมและ พัฒนาทักษะของเด็ก	ศพด.ชุมชนโนนนารายณ์				๑๐๐,๐๐๐		ร้อยละ๘๐ของเครื่อง เล่นและสนามเด็กเล่นมี ความปลอดภัย	เด็กได้รับการส่งเสริม พัฒนาการตามวัย	กองช่าง
๓๔.	ก่อสร้างที่จอดรถศพด. บ้านหนองหลวง	เพื่อเพิ่มความ ปลอดภัย	ที่จอดรถ ศพด.บ้านหนองหลวง					๔๐,๐๐๐	มีสถานที่จอดรถ	มีสถานที่จอดรถ เกิดความ ปลอดภัยต่อเด็กปฐมวัย	กองช่าง
๓๕.	ปรับปรุงรั้วกำแพงศพด.บ้าน หนองหลวง	เพื่อให้รั้วมีความมั่นคง มีสภาพพร้อมใช้งาน	รั้ว ศพด.บ้านหนองหลวง ยาว ๑๕๐ ม.					๑๒๐,๐๐๐	รั้วมีสภาพมั่นคง	รั้วมีความมั่นคง เกิดความ ปลอดภัยสำหรับเด็กปฐมวัย	กองช่าง
๓๖.	ติดตั้งบอร์ดประชาสัมพันธ์ ศพด.ชุมชนโนนนารายณ์	เพื่อประชาสัมพันธ์ ข้อมูลข่าวสารราชการ	รั้ว ยาว ๑๕๐ ม.				๑๐,๐๐๐		มีป้ายประชาสัมพันธ์	ผู้ปกครอง ประชาชน ได้รับรู้ ข่าวสารข้อมูล	กองช่าง
๓๗.	ก่อสร้างอาคารอเนกประสงค์ ศพด.ชุมชนโนนนารายณ์	เพื่อมีสถานที่จัดการ เรียนการสอน	อาคารอเนกประสงค์ ๑ หลัง				๔๐๐,๐๐๐		มีอาคาร อเนกประสงค์	มีสถานที่จัดการเรียนการสอน อย่างเพียงพอและเหมาะสม	กองช่าง
๓๘.	ปรับปรุงห้องน้ำห้องส้วม ศูนย์ พัฒนาเด็กเล็กวัดสังฆนาราม	เพื่อห้องน้ำห้องส้วมมี สภาพพร้อมใช้งาน	ห้องน้ำห้องส้วมศูนย์พัฒนาเด็กเล็ก วัดสังฆนาราม				๑๐๐,๐๐๐		จำนวนห้องน้ำห้อง ส้วม	มีห้องน้ำห้องส้วมบริการ	กองช่าง
๓๙.	ก่อสร้างโรงจอดรถ ศูนย์พัฒนา เด็กเล็กชุมชนโนนนารายณ์	เพื่อมีสถานที่จอดรถ อย่างเหมาะสมและ ความปลอดภัย	โรงจอดรถ ศพด.ชุมชน โนนนารายณ์				๑๐๐,๐๐๐		จำนวนโรงจอดรถที่ ได้ก่อสร้าง	มีสถานที่จอดรถ อย่าง เหมาะสมและปลอดภัย	กองช่าง
๔๐.	ก่อสร้างป้ายชื่อศูนย์พัฒนาเด็ก เล็กชุมชนโนนนารายณ์	เพื่อประชาสัมพันธ์ ศูนย์พัฒนาเด็กเล็ก	ศูนย์พัฒนาเด็กเล็กชุมชน โนนนารายณ์ป้ายชื่อศูนย์พัฒนา เด็กเล็กขนาดกว้าง ๓ เมตร ยาว ๕ เมตร				๑๐๐,๐๐๐		ป้ายชื่อศูนย์พัฒนา เด็กจำนวน ๑ ป้าย	ศูนย์พัฒนาเด็กเล็กเป็นที่รู้จัก ของ ประชาชน และ ส่วน ราชการ	กองช่าง

(๒) แผนงาน อุตสาหกรรมและการโยธา (ต่อ)

ที่	โครงการ	วัตถุประสงค์	เป้าหมาย (ผลผลิตของโครงการ)	งบประมาณ					ตัวชี้วัด (KPI)	ผลที่คาดว่าจะได้รับ	หน่วยงาน รับผิดชอบหลัก
				๒๕๖๖ (บาท)	๒๕๖๗ (บาท)	๒๕๖๘ (บาท)	๒๕๖๙ (บาท)	๒๕๗๐ (บาท)			
๔๑.	ก่อสร้างป้ายชื่อศูนย์พัฒนาเด็กเล็กบ้านหนองหลวง	เพื่อประชาสัมพันธ์ศูนย์พัฒนาเด็กเล็ก	ศูนย์พัฒนาเด็กเล็กบ้านหนองหลวง ป้ายชื่อศูนย์พัฒนาเด็กเล็กขนาดกว้าง ๓ เมตร ยาว ๕ เมตร				๑๐๐,๐๐๐		ป้ายชื่อศูนย์พัฒนาเด็กเล็ก จำนวน ๑ ป้าย	ศูนย์พัฒนาเด็กเล็กเป็นที่รู้จักของประชาชนและส่วนราชการ	กองช่าง
๔๒.	ก่อสร้างเวทีศูนย์พัฒนาคุณภาพชีวิตและส่งเสริมอาชีพผู้สูงอายุ	เพื่อมีสถานที่ปฏิบัติงานบริการประชาชน	เวทีอาคารศูนย์พัฒนาคุณภาพชีวิตและส่งเสริมอาชีพผู้สูงอายุ				๑๐๐,๐๐๐		ร้อยละ๘๐ของประชาชนผู้มารับบริการมีความพึงพอใจ	สถานที่พร้อมในการให้บริการประชาชนได้รับความสะดวกสบาย	กองช่าง
๔๓.	ปรับปรุงศูนย์พัฒนาคุณภาพชีวิตและส่งเสริมอาชีพผู้สูงอายุ	เพื่อมีสถานที่บริการประชาชนและปฏิบัติงาน	ขยายห้องงานพัฒนาชุมชน อาคารศูนย์พัฒนาคุณภาพชีวิตและส่งเสริมอาชีพผู้สูงอายุ				๑๐๐,๐๐๐		ร้อยละ๘๐ของประชาชนผู้มารับบริการมีความพึงพอใจ	สถานที่เพียงพอและพร้อมในการให้บริการ ประชาชนได้รับความสะดวกสบาย	กองช่าง
๔๔.	ก่อสร้างสิ่งอำนวยความสะดวกสำหรับผู้พิการและผู้สูงอายุ	เพื่ออำนวยความสะดวกให้กับผู้สูงอายุและผู้พิการ	สิ่งอำนวยความสะดวก ที่ทำการ อบต.หนองหลวง				๑๐๐,๐๐๐		ร้อยละ๘๐ผู้สูงอายุและผู้พิการรับบริการมีความพึงพอใจ	ผู้สูงอายุและผู้พิการได้รับการอำนวยความสะดวกสบาย	กองช่าง
๔๕.	บ้านธารน้ำใจ สร้างสุข สร้างรอยยิ้ม	เพื่อเป็นการแก้ไขปัญหาคาใจเดือดร้อนด้านที่อยู่อาศัยของประชาชนพื้นที่ตำบลหนองหลวง	ประชาชนตำบลหนองหลวง				๑๐๐,๐๐๐		ร้อยละ๕๐ของประชาชนที่ได้รับความช่วยเหลือ ได้รับ	ประชาชนมีที่อยู่อาศัยที่มั่นคงแข็งแรง	กองช่าง
๔๖.	ปรับปรุงอาคารป้องกันและบรรเทาสาธารณภัย	เพื่อปรับปรุงสถานที่พร้อมใช้งาน	อาคารป้องกันและบรรเทาสาธารณภัย				๓๐๐,๐๐๐		ร้อยละ๕๐ ของประชาชนผู้มารับบริการมีความพึงพอใจ	สถานที่เพียงพอและพร้อมในการให้บริการ ประชาชนได้รับความสะดวกสบาย	กองช่าง
๔๗.	ก่อสร้างรั้วอาคารสำนักงานป้องกันบรรเทาสาธารณภัย	เพื่อกันแนวเขตป้องกันบุกรุก และป้องกันความปลอดภัย	รั้วอาคารป้องกันบรรเทาสาธารณภัย				๓๐๐,๐๐๐		ร้อยละ๘๐ ของพื้นที่มีการกันแนวเขต	สถานที่มีสภาพปลอดภัย ประชาชนได้รับความสะดวกสบายและ	กองช่าง

แบบ ผ.๐๒

(๒) แผนงาน อุตสาหกรรมและการโยธา (ต่อ)

ที่	โครงการ	วัตถุประสงค์	เป้าหมาย (ผลผลิตของโครงการ)	งบประมาณ					ตัวชี้วัด (KPI)	ผลที่คาดว่าจะได้รับ	หน่วยงาน รับผิดชอบหลัก
				๒๕๖๖ (บาท)	๒๕๖๗ (บาท)	๒๕๖๘ (บาท)	๒๕๖๙ (บาท)	๒๕๗๐ (บาท)			
๔๘.	ก่อสร้างอาคารป้องกันและบรรเทา สาธารณภัย	เพื่อมีสถานที่ใช้ ปฏิบัติงานบริการ ประชาชน	อาคาร/สำนักงาน				๑,๐๐๐,๐๐๐		ร้อยละ๕๐ ของ ประชาชนผู้มารับ บริการมีความพึงพอใจ	สถานที่เพียงพอและพร้อมใน การให้บริการ ประชาชนได้รับ ความสะดวกสบาย	กองช่าง
๔๙.	ก่อสร้างอาคารสำนักงานดับเพลิง	เพื่อมีสถานที่ใช้ ปฏิบัติงานบริการ ประชาชน	อาคาร/สำนักงาน				๕๐๐,๐๐๐		มีสถานที่ใช้ปฏิบัติงาน บริการประชาชน	สถานที่เพียงพอและพร้อมใน การให้บริการ ประชาชนได้รับ ความสะดวกสบาย	กองช่าง
๕๐.	ก่อสร้างป้ายศูนย์พัฒนาเด็กเล็กบ้าน หนองหลวง มาจากแผนพัฒนาฯ เพิ่มเติม ครั้งที่ ๑/๒๕๖๕ หน้า ๗ ลำดับที่ ๑	เพื่อมีป้ายบอก สถานที่และ ประชาสัมพันธ์	ป้ายศูนย์พัฒนาเด็กเล็กบ้าน หนองหลวง				๒๐๐,๐๐๐		ป้ายศูนย์พัฒนาเด็กเล็ก บ้านหนองหลวง จำนวน ๑ ป้าย	ประชาสัมพันธ์ แจ้ง สถานที่ ที่ตั้งศูนย์พัฒนาเด็กเล็กบ้าน หนองหลวง	กองช่าง
๕๑.	ก่อสร้างป้ายศูนย์พัฒนาเด็กเล็ก วัดสังฆนาราม มาจากแผนพัฒนาฯ เพิ่มเติม ครั้งที่ ๑/๒๕๖๕ หน้า ๗ ลำดับที่ ๒	เพื่อมีป้ายบอกสถานที่ และประชาสัมพันธ์	ป้ายศูนย์พัฒนาเด็กเล็ก วัดสังฆนาราม				๒๐๐,๐๐๐		ป้ายศูนย์พัฒนาเด็ก เล็กบ้านหนองหลวง จำนวน ๑ ป้าย	ประชาสัมพันธ์ แจ้ง สถานที่ ที่ตั้งศูนย์พัฒนาเด็กเล็ก วัดสังฆนาราม	กองช่าง
๕๒.	ก่อสร้างป้ายศูนย์พัฒนาเด็กเล็ก ชุมชนโนนนารายณ์ มาจากแผนพัฒนาฯ เพิ่มเติม ครั้งที่ ๑/๒๕๖๕ หน้า ๗ ลำดับที่ ๓	เพื่อมีป้ายบอกสถานที่ และประชาสัมพันธ์	ป้ายศูนย์พัฒนาเด็กเล็กชุมชน โนนนารายณ์		๑๒๐,๐๐๐				ป้ายศูนย์พัฒนาเด็ก เล็กบ้านหนองหลวง จำนวน ๑ ป้าย	ประชาสัมพันธ์ แจ้ง สถานที่ ที่ตั้งศูนย์พัฒนาเด็กเล็กชุมชน โนนนารายณ์	กองช่าง
๕๓.	กั้นห้องเรียน ศูนย์พัฒนาเด็กเล็ก ชุมชนโนนนารายณ์ มาจากแผนพัฒนาฯ เพิ่มเติม ครั้งที่ ๑/๒๕๖๕ หน้า ๗ ลำดับที่ ๔	เพื่อให้มีสถาน เพียงพอ และ เหมาะสมกับการ จัดการเรียนการสอน	กั้นผนังห้องเรียน ศูนย์พัฒนา เด็กเล็กชุมชนโนนนารายณ์					๒๐๐,๐๐๐	มีห้องจัดการเรียนการ สอน ๒ ห้อง	มีห้องจัดการเรียนการสอน ในการจัดการเรียน และ กิจกรรม อย่างเหมาะสม	กองช่าง

(๒) แผนงาน อุตสาหกรรมและการโยธา (ต่อ)

ที่	โครงการ	วัตถุประสงค์	เป้าหมาย (ผลผลิตของโครงการ)	งบประมาณ					ตัวชี้วัด (KPI)	ผลที่คาดว่าจะ ได้รับ	หน่วยงาน รับผิดชอบหลัก
				๒๕๖๖ (บาท)	๒๕๖๗ (บาท)	๒๕๖๘ (บาท)	๒๕๖๙ (บาท)	๒๕๗๐ (บาท)			
๕๔.	กั้นห้องเรียน ศูนย์พัฒนาเด็กเล็ก วัดสังฆาราม มาจากแผนพัฒนาฯ เพิ่มเติม ครั้งที่ ๑/๒๕๖๕ หน้า ๘ ลำดับที่ ๕	เพื่อให้มีสถาน เพียงพอ และ เหมาะสมกับการ จัดการเรียนการสอน	กั้นผนังห้องเรียน ศูนย์พัฒนา เด็กเล็กวัดสังฆาราม					๒๐๐,๐๐๐	มีห้องจัดการเรียนการ สอน ๒ ห้อง	มีห้องจัดการเรียนการสอน ในการจัดการเรียนและ กิจกรรม อย่างเหมาะสม	กองช่าง
๕๕.	ปรับปรุงหลังคา ศูนย์พัฒนาเด็กเล็ก บ้านหนองหลวง มาจากแผนพัฒนาฯ เพิ่มเติม ครั้งที่ ๑/๒๕๖๕ หน้า ๘ ลำดับที่ ๖	เพื่อให้สถานที่มี สภาพพร้อมใช้งาน	หลังคาศูนย์พัฒนาเด็กเล็กบ้าน หนองหลวง	๑๖๐,๐๐๐					หลังคาศูนย์พัฒนาเด็ก เล็กบ้านหนองหลวง ได้รับการปรับปรุงอย่าง น้อยร้อยละ ๘๐ ของ พื้นที่หลังคา	สถานที่ที่มีสภาพพร้อมใช้งาน มีความแข็งแรงมั่นคง เกิดความ ปลอดภัย	กองช่าง
๕๖.	ปรับปรุงอาคารเรียน ศูนย์พัฒนาเด็ก เล็กบ้านหนองหลวง มาจากแผนพัฒนาฯ เพิ่มเติม ครั้งที่ ๑/๒๕๖๕ หน้า ๘ ลำดับที่ ๗	เพื่อให้สถานที่มี สภาพพร้อมใช้งาน	งานปูกระเบื้องรอบอาคาร งาน ติดตั้งประตูบานเลื่อนกระจก					๑๐๐,๐๐๐	งานปรับปรุงอาคาร ประเภทงานปูกระเบื้อง รอบอาคาร,งานติดตั้ง ประตู ได้รับการ ปรับปรุง อย่างน้อย ร้อยละ ๘๐ ของ ประเภทงาน	สถานที่ที่มีสภาพพร้อมใช้งาน มีความแข็งแรงมั่นคง เกิดความ ปลอดภัย	กองช่าง
๕๗.	ปรับปรุงห้องน้ำ ศูนย์พัฒนาเด็กเล็ก บ้านหนองหลวง มาจากแผนพัฒนาฯ เพิ่มเติม ครั้งที่ ๑/๒๕๖๕ หน้า ๘ ลำดับที่ ๘	เพื่อให้สถานที่มี สภาพพร้อมใช้งาน	ห้องน้ำ(หลังเก่า) ศูนย์พัฒนาเด็ก เล็กบ้านหนองหลวง จำนวน ๒ ห้อง					๑๐๐,๐๐๐	ห้องน้ำได้รับการ ปรับปรุงจำนวน ๒ ห้อง	สถานที่ที่มีสภาพพร้อมใช้งาน มีความแข็งแรงมั่นคง เกิดความ ปลอดภัย	กองช่าง
๕๘.	ต่อเติมอาคารเรียน ศูนย์พัฒนาเด็ก เล็กบ้านหนองหลวง มาจากแผนพัฒนาฯ เพิ่มเติม ครั้งที่ ๑/๒๕๖๕ หน้า ๘ ลำดับที่ ๙	เพื่อเพิ่มพื้นที่จัดการ เรียนการสอน ทำให้ มีสถานเหมาะสม และเพียงพอ	ต่อเติมอาคารเรียน จำนวน ๑ หลัง					๒๐๐,๐๐๐	อาคารเรียนได้รับการ ต่อเติม จำนวน ๑ หลัง	มีสถานที่จัดการเรียนการสอน เพิ่มขึ้น มีสภาพเหมาะสม พร้อมใช้งาน	กองช่าง

(๒) แผนงาน อุตสาหกรรมและการโยธา (ต่อ)

แบบ ผ.๐๒

ที่	โครงการ	วัตถุประสงค์	เป้าหมาย (ผลผลิตของ โครงการ)	งบประมาณ					ตัวชี้วัด (KPI)	ผลที่คาดว่าจะ ได้รับ	หน่วยงาน รับผิดชอบหลัก
				๒๕๖๖ (บาท)	๒๕๖๗ (บาท)	๒๕๖๘ (บาท)	๒๕๖๙ (บาท)	๒๕๗๐ (บาท)			
๕๙.	ก่อสร้างอาคารรับรองชมรมผู้สูงอายุ และคนพิการในตำบลหนองหลวง มาจากแผนพัฒนาฯ เพิ่มเติม ครั้งที่ ๑/๒๕๖๕ หน้า ๑๒ ลำดับที่ ๒	เพื่อก่อสร้างห้องหรืออาคารรับรองชมรมผู้สูงอายุและคนพิการ	อาคารรับรองชมรมผู้สูงอายุ และคนพิการ จำนวน ๑ หลัง					๑๐๐,๐๐๐	มีอาคารรับรองชมรมผู้สูงอายุและคนพิการ จำนวน ๑ หลัง	มีห้องรับรองการทำงานของชมรมผู้สูงอายุและคนพิการ	กองช่าง
๖๐	ก่อสร้างอาคารเก็บขยะอันตราย มาจากแผนพัฒนาฯ เพิ่มเติม ครั้งที่ ๑/๒๕๖๖ หน้า ๘ ลำดับที่ ๑	เพื่อแก้ไขปัญหาขยะอันตรายจากชุมชน	ชุมชนร่วมกันคัดแยกขยะอันตรายก่อนรวบรวมส่งต่อไปกำจัดอย่างถูกวิธี		๑๐๐,๐๐๐				ร้อยละ ๘๐ชุมชนได้คัดแยกขยะอย่างถูกวิธี	ชุมชนร่วมกันคัดแยกขยะอันตรายก่อนรวบรวมส่งต่อไปกำจัดอย่างถูกวิธี	กองช่าง
๖๑.	ก่อสร้างอาคารหอประชุมองค์การบริหารส่วนตำบลหนองหลวง มาจากแผนพัฒนาฯ เพิ่มเติม ครั้งที่ ๒/๒๕๖๖ หน้า ๒๔ ลำดับที่ ๑	เพื่อก่อสร้างอาคารหอประชุมสำหรับบริการประชาชน	อาคารหอประชุม จำนวน ๑ แห่ง				๒,๐๐๐,๐๐๐		จำนวนอาคารหอประชุมที่ก่อสร้างได้	มีอาคารสำหรับใช้บริการประชาชน	กองช่าง
๖๒.	ก่อสร้างอาคารโดมอเนกประสงค์องค์การบริหารส่วนตำบลหนองหลวง มาจากแผนพัฒนาฯ เพิ่มเติม ครั้งที่ ๑/๒๕๖๗ หน้า ๑๑ ลำดับที่ ๑	เพื่อก่อสร้างอาคารอาคารโดมอเนกประสงค์เพื่อบริการประชาชนและสำหรับใช้จัดกิจกรรมต่างๆ	อาคารโดมอเนกประสงค์ จำนวน ๑ แห่ง				๒,๐๐๐,๐๐๐		จำนวน ๑ แห่ง	มีอาคารโดมอเนกประสงค์เพื่อบริการประชาชนและสำหรับใช้จัดกิจกรรมต่างๆ	กองช่าง
๖๓.	ต่อเติมหลังคาคลุมที่ล้างมือศูนย์พัฒนาเด็กเล็กชุมชนโนนนาทรายณ์ มาจากแผนพัฒนาฯ เพิ่มเติม ครั้งที่ ๑/๒๕๖๗ หน้า ๑๑ ลำดับที่ ๒	เพื่อป้องกันแสงแดดและน้ำฝน และป้องกันอุบัติเหตุจากพื้นลื่นให้แก่เด็กปฐมวัย	ต่อเติมหลังคาคลุมที่ล้างมือศูนย์พัฒนาเด็กเล็ก จำนวน ๑ แห่ง				๑๐๐,๐๐๐		จำนวน ๑ แห่ง	ป้องกันแสงแดดและป้องกันอุบัติเหตุจากพื้นลื่นให้แก่เด็กปฐมวัย	กองช่าง
๖๔.	ก่อสร้างโดมเอนกประสงค์ศูนย์พัฒนาเด็กเล็กชุมชนโนนนาทรายณ์ มาจากแผนพัฒนาฯ เพิ่มเติม ครั้งที่ ๒/๒๕๖๗ หน้า ๒๔ ลำดับที่ ๑	เพื่อก่อสร้างโดมเอนกประสงค์ศูนย์พัฒนาเด็กเล็กชุมชนโนนนาทรายณ์ เพื่อบริการประชาชนและสำหรับใช้จัดกิจกรรมต่างๆ	ขนาดกว้าง ๘.๐๐ เมตร ลึก ๑๕.๐๐ เมตร หรือมีพื้นที่ไม่น้อยกว่า ๑๒๐.๐๐ ตารางเมตร				๒๐๐,๐๐๐		จำนวน ๑ แห่ง	มีอาคารโดมเอนกประสงค์เพื่อบริการประชาชนและสำหรับใช้จัดกิจกรรมต่างๆ	กองช่าง
รวม	๒๒๙			๖,๔๐๕,๐๐๐	๕,๓๘๐,๐๐๐	๑๔,๒๓๐,๐๐๐	๘๙,๒๙๐,๐๐๐	๘๔,๗๕๐,๐๐๐			

๒. บัญชีโครงการ

แบบ ผ.๐๒

รายละเอียดโครงการพัฒนา
แผนพัฒนาท้องถิ่น (พ.ศ.๒๕๖๖ - ๒๕๗๐) ทบทวน ครั้งที่ ๑/๒๕๖๙
องค์การบริหารส่วนตำบลหนองหลวง อำเภอโนนนารายณ์ จังหวัดสุรินทร์

- ก. ยุทธศาสตร์ชาติ ๒๐ ปี ยุทธศาสตร์ที่ ๒ ด้านการสร้างความสามารถในการแข่งขัน
- ข. แผนพัฒนาเศรษฐกิจและสังคมแห่งชาติ ฉบับที่ ๑๓ หมายเหตุที่ ๑ ไทยเป็นประเทศชั้นนำด้านสินค้าเกษตรและเกษตรแปรรูปมูลค่าสูง
- ค. Sustainable Development Goals: SDGs เป้าหมายที่ ๒ : ยุติความหิวโหย บรรลุความมั่นคงทางอาหารฯ /เป้าหมายที่ ๘ : ส่งเสริมการเติบโตทางเศรษฐกิจที่ต่อเนื่อง ครอบคลุม และยั่งยืนฯ /เป้าหมายที่ ๑๒ : สร้างหลักประกันให้มีรูปแบบการผลิตและการบริโภคที่ยั่งยืน /เป้าหมายที่ ๑๓ : เสริมความเข้มแข็งให้แก่กลไกการดำเนินงานและฟื้นฟู
- ง. ยุทธศาสตร์จังหวัดสุรินทร์ ยุทธศาสตร์ที่ ๑ การพัฒนาและส่งเสริมเกษตรอินทรีย์อย่างครบวงจรและยั่งยืน
- จ. ยุทธศาสตร์การพัฒนาขององค์กรปกครองส่วนท้องถิ่นในเขตจังหวัดสุรินทร์ ยุทธศาสตร์ที่ ๑ การพัฒนาและส่งเสริมเกษตรอินทรีย์อย่างครบวงจร
 - ๒. ยุทธศาสตร์องค์การบริหารส่วนตำบลหนองหลวง ยุทธศาสตร์ที่ ๒ การพัฒนาด้านส่งเสริมพัฒนาเศรษฐกิจและการเกษตรอย่างยั่งยืน
 - ๒.๑ กลยุทธ์ กลยุทธ์ที่ ๑ พัฒนาส่งเสริมการเกษตร

(๑) แผนงาน การเกษตร

ที่	โครงการ	วัตถุประสงค์	เป้าหมาย (ผลผลิตของโครงการ)	งบประมาณ					ตัวชี้วัด (KPI)	ผลที่คาดว่าจะได้รับ	หน่วยงาน รับผิดชอบหลัก
				๒๕๖๖ (บาท)	๒๕๖๗ (บาท)	๒๕๖๘ (บาท)	๒๕๖๙ (บาท)	๒๕๗๐ (บาท)			
๑.	ส่งเสริมสนับสนุนกลุ่มเลี้ยงโค หมู่๒	เพื่อให้ประชาชนมีอาชีพและรายได้	ทักษะความรู้					๓๐,๐๐๐	ร้อยละ๘๐ของกลุ่มมีความรู้	มีความรู้พัฒนาทักษะการประกอบอาชีพ	สำนักปลัด
๒.	ส่งเสริมสนับสนุนกลุ่มเลี้ยงไก่พื้นบ้าน หมู่๒	เพื่อให้ประชาชนมีอาชีพและรายได้	ทักษะความรู้					๓๐,๐๐๐	ร้อยละ๘๐ของกลุ่มมีความรู้	มีความรู้พัฒนาทักษะการประกอบอาชีพ	สำนักปลัด
๓.	ส่งเสริมสนับสนุนกลุ่มเลี้ยงวัว หมู่๗	เพื่อให้ประชาชนมีอาชีพและรายได้	ทักษะความรู้					๓๐,๐๐๐	ร้อยละ๘๐ของกลุ่มมีความรู้	มีความรู้พัฒนาทักษะการประกอบอาชีพ	สำนักปลัด
๔.	ส่งเสริมสนับสนุนกลุ่มเลี้ยงไก่พื้นเมือง หมู่๗	เพื่อให้ประชาชนมีอาชีพและรายได้	ทักษะความรู้					๓๐,๐๐๐	ร้อยละ๘๐ของกลุ่มมีความรู้	มีความรู้พัฒนาทักษะการประกอบอาชีพ	สำนักปลัด
๕.	ส่งเสริมสนับสนุนกลุ่มเลี้ยงกบหมู่๗	เพื่อให้ประชาชนมีอาชีพและรายได้	ทักษะความรู้					๓๐,๐๐๐	ร้อยละ๘๐ของกลุ่มมีความรู้	มีความรู้พัฒนาทักษะการประกอบอาชีพ	สำนักปลัด

แบบ ผ.๐๒

(๑) แผนงาน การเกษตร (ต่อ)

ที่	โครงการ	วัตถุประสงค์	เป้าหมาย (ผลผลิตของ โครงการ)	งบประมาณ					ตัวชี้วัด (KPI)	ผลที่คาดว่าจะ ได้รับ	หน่วยงาน รับผิดชอบหลัก
				๒๕๖๖ (บาท)	๒๕๖๗ (บาท)	๒๕๖๘ (บาท)	๒๕๖๙ (บาท)	๒๕๗๐ (บาท)			
๖.	ส่งเสริมสนับสนุนกลุ่มอาชีพด้าน ปศุสัตว์ หมู่ ๘	เพื่อให้ประชาชนมีอาชีพและ รายได้	ทักษะความรู้					๕๐,๐๐๐	ร้อยละ๘๐ของกลุ่มมีความรู้	มีความรู้พัฒนาทักษะ การประกอบอาชีพ	สำนักปลัด
๗.	ฝึกอบรมส่งเสริมความรู้ด้านการเลี้ยง สัตว์ ตำบลหนองหลวง	เพื่อให้ประชาชนมีอาชีพและ รายได้	ประชาชนตำบล หนองหลวง					๓๐,๐๐๐	ร้อยละ๘๐ผู้เข้าอบรมมี ความรู้	ทักษะความรู้นำไป ประกอบอาชีพ	สำนักปลัด
๘.	ฝึกอบรมส่งเสริมความรู้ด้านการปลูก พืชผักสวนครัว ตำบลหนองหลวง	เพื่อให้ประชาชนมีอาชีพและ รายได้	ประชาชนตำบล หนองหลวง					๓๐,๐๐๐	ร้อยละ๘๐ผู้เข้าอบรมมี ความรู้	ทักษะความรู้นำไป ประกอบอาชีพ	สำนักปลัด
๙.	ฝึกอบรมส่งเสริมความรู้ด้านการเพาะ พันธุ์พืช ตำบลหนองหลวง	เพื่อให้ประชาชนมีอาชีพและ รายได้	ประชาชนตำบล หนองหลวง					๓๐,๐๐๐	ร้อยละ๘๐ผู้เข้าอบรมมี ความรู้	ทักษะความรู้นำไป ประกอบอาชีพ	สำนักปลัด
๑๐.	ฝึกอบรมเชิงปฏิบัติการบริหารจัดการ น้ำด้วยระบบธนาคารน้ำใต้ดินตาม แนวทางเศรษฐกิจพอเพียง	เพื่อบริหารจัดการน้ำ อย่างมี ประสิทธิภาพ และได้ มาตรฐาน	กลุ่มเกษตรกร ผู้แทนชุมชน คณะผู้บริหาร พนักงาน ส่วนตำบลและลูกจ้าง					๒๕๐,๐๐๐	ร้อยละ๘๕ผู้เข้าร่วมโครงการ ได้รับการพัฒนาเพิ่ม ประสิทธิภาพ	ผู้เข้าร่วมโครงการมี ความรู้ทักษะในการ บริหารจัดการน้ำ และ ถ่ายทอดความรู้สู่ชุมชน	สำนักปลัด
๑๑.	ส่งเสริมสนับสนุนการปลูกข้าว แบบ อินทรีย์	เพื่อให้ประชาชนมีพันธุ์ข้าว ในการเกษตรกรรม	พันธุ์ข้าวหอมมะลิ หมู่๑-๘					๓๐๐,๐๐๐	ร้อยละ๕๐ครัวเรือนได้รับ พันธุ์ข้าว	มีพันธุ์ข้าวในการทำ เกษตรกรรมผลผลิตทาง การเกษตรมีคุณภาพ	สำนักปลัด
๑๒.	ส่งเสริมและสนับสนุนการปลูกพืช ตระกูลถั่ว	เพื่อให้บำรุงดินและสร้าง รายได้	พืชตระกูลถั่ว ประชาชนหมู่ ที่ ๑-๘					๓๐๐,๐๐๐	ร้อยละ๕๐ของครัวเรือนที่ ได้รับพันธุ์พืช มีความพึง พอใจ	บำรุงดิน ประชาชนมี อาชีพเสริม เพิ่มรายได้	สำนักปลัด
๑๓.	อบรมการทำเกษตรกรรมตามหลัก ปรัชญาเศรษฐกิจพอเพียง	เพื่อเพิ่มความรู้แนวทาง เกษตรกรรมแก่ประชาชน	ประชาชน หมู่ที่ ๑-๘					๑๐๐,๐๐๐	ร้อยละ๕๐ของครัวเรือนเข้า ร่วมอบรมมีความพึงพอใจ	ประชาชนได้รับความรู้ นำไปทำเกษตรกรรมตาม หลักเกษตรพอเพียง	สำนักปลัด
๑๔.	ส่งเสริมสนับสนุนการปลูกผักสวน ครัวปลอดสารพิษ	เพื่อให้ประชาชนปลูกผัก รับประทานที่สะอาด ลด รายจ่าย	ประชาชน หมู่ที่ ๑-๘					๕๐,๐๐๐	ร้อยละ๘๐ของประชาชนที่ ได้รับความรู้และพันธุ์ผัก ได้ ปลูกผักปลอดสารพิษ	ประชาชนมีความรู้ สุขภาพแข็งแรง ลดรายจ่ายเพิ่มรายได้	สำนักปลัด

แบบ ผ.๐๒

(๑) แผนงาน การเกษตร (ต่อ)

ที่	โครงการ	วัตถุประสงค์	เป้าหมาย (ผลผลิตของ โครงการ)	งบประมาณ					ตัวชี้วัด (KPI)	ผลที่คาดว่าจะ ได้รับ	หน่วยงาน รับผิดชอบหลัก
				๒๕๖๖ (บาท)	๒๕๖๗ (บาท)	๒๕๖๘ (บาท)	๒๕๖๙ (บาท)	๒๕๗๐ (บาท)			
๑๕.	อบรมการทำน้ำหมักชีวภาพ	เพื่อให้ความรู้แก่ประชาชน	อบรมให้ความรู้ ประชาชนนำไปปฏิบัติ แบบเกษตรอินทรีย์ ลดรายจ่ายเพิ่มรายได้					๑๐๐,๐๐๐	ร้อยละ๕๐ของประชากรเข้า รับอบรมพึงพอใจ	ประชาชนมีความรู้ ลดรายจ่ายเพิ่มรายได้	สำนักปลัด
๑๖.	ฝึกอบรมการเพาะชำกล้าไม้และ ขยายพันธุ์พืช ตำบลหนองหลวง	เพื่อส่งเสริมความรู้ให้แก่ ประชาชน	ประชาชน ตำบลหนอง หลวง					๕๐,๐๐๐	ร้อยละ๘๐ของประชากรเข้า รับอบรม มีความรู้	ประชาชนมีความรู้ ขยายพันธุ์พืช	สำนักปลัด
๑๗.	ส่งเสริมผลิตแก๊สจากมูลสัตว์ หมู๘	เพื่อส่งเสริมความรู้ให้แก่ ประชาชน	ประชาชน ตำบลหนอง หลวง					๕๐,๐๐๐	ร้อยละ๘๐ของประชากรเข้า รับอบรม มีความรู้	ประชาชนมีความรู้	สำนักปลัด
๑๘.	อบรมการจัดทำน้ำหมักโคโตซาน	เพื่อให้ความรู้แก่ประชาชน	อบรมให้ความรู้ ประชาชนนำไปปฏิบัติทำ น้ำหมักดูแลดูแลพืช					๕๐,๐๐๐	ร้อยละ๕๐ของผู้เข้ารับการ อบรมมีความรู้	ประชาชนมีความรู้ ลดรายจ่ายเพิ่มรายได้	สำนักปลัด
๑๙.	คลินิกเกษตรเคลื่อนที่	เพื่อให้ความรู้และบริการแก่ ประชาชน	บริการส่งเสริมความรู้ ให้แก่ประชาชน					๒๐๐,๐๐๐	ร้อยละ๕๐ของผู้เข้ารับการ อบรมมีความรู้	ประชาชนมีความรู้ ลดรายจ่ายเพิ่มรายได้	สำนักปลัด
๒๐.	พัฒนางานวิจัยการใช้ประโยชน์ป่าไม้ เพื่อเศรษฐกิจและสังคมสู่ประชาชน	เพื่อส่งเสริมความรู้ให้แก่ ประชาชน	อบรมให้ความรู้ประชาชน นำไปปฏิบัติ					๖๐,๐๐๐	ร้อยละ๕๐ของผู้เข้ารับการ อบรมมีความรู้	ประชาชนมีความรู้ สามารถนำไปพัฒนาป่า ไม้	สำนักปลัด
๒๑.	ส่งเสริมการเรียนรู้น้อมนำตาม แนวทางปรัชญาเศรษฐกิจพอเพียง	เพื่อประชาชนมีความรู้และ นำหลักความพอเพียงมาใช้ ในการดำรงชีพ	ตัวแทนกลุ่มเกษตรกรใน พื้นที่					๑๐๐,๐๐๐	ร้อยละ๘๐ของผู้เข้าร่วม ได้ ความรู้หลักเศรษฐกิจ พอเพียง	ประชาชนมีความ และนำ หลักปรัชญาเศรษฐกิจ พอเพียงใช้ชีวิตประจำวัน	สำนักปลัด
รวม	๒๑			๐	๐	๐	๐	๑,๙๐๐,๐๐๐			

๒. บัญชีโครงการ

แบบ ผ.๐๒

รายละเอียดโครงการพัฒนา
แผนพัฒนาท้องถิ่น (พ.ศ.๒๕๖๖ - ๒๕๗๐) ทบทวน ครั้งที่ ๑/๒๕๖๙
องค์การบริหารส่วนตำบลหนองหลวง อำเภอโนนนารายณ์ จังหวัดสุรินทร์

- ก. ยุทธศาสตร์ชาติ ๒๐ ปี ยุทธศาสตร์ที่ ๒ ด้านการสร้างความสามารถในการแข่งขัน
- ข. แผนพัฒนาเศรษฐกิจและสังคมแห่งชาติ ฉบับที่ ๑๓ หมายเหตุที่ ๑ ไทยเป็นประเทศชั้นนำด้านสินค้าเกษตรและเกษตรแปรรูปมูลค่าสูง
- ค. Sustainable Development Goals: SDGs เป้าหมายที่ ๒ : ยุติความหิวโหย บรรลุความมั่นคงทางอาหารฯ /เป้าหมายที่ ๘ : ส่งเสริมการเติบโตทางเศรษฐกิจที่ต่อเนื่อง ครอบคลุม และยั่งยืนฯ /เป้าหมายที่ ๑๒ : สร้างหลักประกันให้มีรูปแบบการผลิตและการบริโภคที่ยั่งยืน /เป้าหมายที่ ๑๗ : เสริมความเข้มแข็งให้แก่กลไกการดำเนินงานและฟื้นฟู
- ง. ยุทธศาสตร์จังหวัดสุรินทร์ ยุทธศาสตร์ที่ ๑ การพัฒนาและส่งเสริมเกษตรอินทรีย์อย่างครบวงจรและยั่งยืน
- จ. ยุทธศาสตร์การพัฒนาขององค์กรปกครองส่วนท้องถิ่นในเขตจังหวัดสุรินทร์ ยุทธศาสตร์ที่ ๑ การพัฒนาและส่งเสริมเกษตรอินทรีย์อย่างครบวงจร
 - ๒. ยุทธศาสตร์องค์การบริหารส่วนตำบลหนองหลวง ยุทธศาสตร์ที่ ๒ การพัฒนาด้านส่งเสริมพัฒนาเศรษฐกิจและการเกษตรอย่างยั่งยืน
 - ๒.๒ กลยุทธ์ กลยุทธ์ที่ ๒ พัฒนาส่งเสริมอาชีพและกลุ่มอาชีพ เพิ่มพูนรายได้

(๑) แผนงาน สร้างความเข้มแข็งของชุมชน

ที่	โครงการ	วัตถุประสงค์	เป้าหมาย (ผลผลิตของโครงการ)	งบประมาณ					ตัวชี้วัด (KPI)	ผลที่คาดว่าจะได้รับ	หน่วยงาน รับผิดชอบหลัก
				๒๕๖๖ (บาท)	๒๕๖๗ (บาท)	๒๕๖๘ (บาท)	๒๕๖๙ (บาท)	๒๕๗๐ (บาท)			
๑.	ฝึกอบรมส่งเสริมความรู้ด้านการทอผ้าไหม ตำบลหนองหลวง	เพื่อให้ประชาชนมีอาชีพและรายได้	ประชาชนตำบลหนองหลวง					๓๐,๐๐๐	ร้อยละ๘๐ผู้เข้าอบรมมีความรู้	ทักษะความรู้นำไปประกอบอาชีพ	สำนักปลัด
๒.	ฝึกอบรมส่งเสริมความรู้ด้านการจักรสาน ตำบลหนองหลวง	เพื่อให้ประชาชนมีอาชีพและรายได้	ประชาชนตำบลหนองหลวง					๓๐,๐๐๐	ร้อยละ๘๐ผู้เข้าอบรมมีความรู้	ทักษะความรู้นำไปประกอบอาชีพ	สำนักปลัด
๓.	ฝึกอบรมส่งเสริมความรู้ด้านการหล่อปูน การปั้น ตำบลหนองหลวง	เพื่อให้ประชาชนมีอาชีพและรายได้	ประชาชนตำบลหนองหลวง					๓๐,๐๐๐	ร้อยละ๘๐ผู้เข้าอบรมมีความรู้	ทักษะความรู้นำไปประกอบอาชีพ	สำนักปลัด
๔.	ฝึกอบรมส่งเสริมความรู้ด้านการประกอบอาหาร ตำบลหนองหลวง	เพื่อให้ประชาชนมีอาชีพและรายได้	ประชาชนตำบลหนองหลวง					๓๐,๐๐๐	ร้อยละ๘๐ผู้เข้าอบรมมีความรู้	ทักษะความรู้นำไปประกอบอาชีพ	สำนักปลัด
๕.	ฝึกอบรมการประกอบอาชีพเสริมเพิ่มรายได้ ตำบลหนองหลวง	เพื่อให้ประชาชนมีอาชีพและรายได้	ประชาชนตำบลหนองหลวง					๓๐,๐๐๐	ร้อยละ๘๐ผู้เข้าอบรมมีความรู้	ทักษะความรู้นำไปประกอบอาชีพ	สำนักปลัด

แบบ ผ.๐๒

(๑) แผนงาน สร้างความเข้มแข็งของชุมชน (ต่อ)

ที่	โครงการ	วัตถุประสงค์	เป้าหมาย (ผลผลิตของโครงการ)	งบประมาณ					ตัวชี้วัด (KPI)	ผลที่คาดว่าจะ ได้รับ	หน่วยงาน รับผิดชอบหลัก
				๒๕๖๖ (บาท)	๒๕๖๗ (บาท)	๒๕๖๘ (บาท)	๒๕๖๙ (บาท)	๒๕๗๐ (บาท)			
๖.	อบรมการทำบัญชีครัวเรือน	เพื่อประชาชนมีความรู้ และเข้าใจการทำบัญชี ครัวเรือน	ประชาชนตำบลหนองหลวง					๕๐,๐๐๐	ร้อยละ๘๐ของผู้เข้าร่วม ได้ความรู้หลักการทำบัญชี ครัวเรือน	ประชาชนมีความ และนำ หลักปรัชญาเศรษฐกิจ พอเพียงใช้ชีวิตประจำวัน	สำนักปลัด
๗.	ส่งเสริมสนับสนุนกลุ่มอาชีพ ตำบล หนองหลวง	เพื่อให้ประชาชนมีอาชีพ และรายได้	กลุ่มอาชีพ ตำบลหนองหลวง				๖๐,๐๐๐		ร้อยละ๘๐ของประชากร กลุ่มอาชีพมีความพึงพอใจ	กลุ่มอาชีพมีวัสดุอุปกรณ์ ประชาชนมีอาชีพและ รายได้เพิ่มขึ้น	สำนักปลัด
๘.	ฝึกอบรมอาชีพแก่ผู้ว่างงานตำบล หนองหลวง	เพื่อให้ประชาชนมีอาชีพ และรายได้	ฝึกอบรม/ให้ความรู้อาชีพแก่ ประชาชน					๑๐๐,๐๐๐	ร้อยละ๘๐ของประชากร เข้าร่วมกิจกรรมมีความรู้ เพื่อไปประกอบอาชีพ	ประชาชนมีอาชีพ มี รายได้เพิ่มขึ้น	สำนักปลัด
๙.	ส่งเสริมอาชีพในชุมชนตำบล หนองหลวง	เพื่อให้ประชาชนพัฒนา ฝีมือแรงงานพัฒนา ศักยภาพ มีอาชีพมีรายได้	ประชาชนตำบลหนองหลวง					๔๐,๐๐๐	ร้อยละ ๕๐ ประชาชนที่ เข้ารับการส่งเสริมอาชีพมี ความพึงพอใจ	ประชาชนมีอาชีพมีรายได้ เพิ่มขึ้น	สำนักปลัด
๑๐.	ฝึกอบรมและทัศนศึกษาดูงาน สำหรับกลุ่มอาชีพ บุคลากรอบต. หนองหลวง และผู้แทนชุมชน	เพื่อพัฒนาความรู้กลุ่ม อาชีพ ประชาชน	กลุ่มอาชีพ/ ประชาชน				๓๐๐,๐๐๐	๓๐๐,๐๐๐	ร้อยละ ๕๐ กลุ่มอาชีพ ได้รับการเพิ่มพูน ทักษะ, ความรู้การประกอบอาชีพ	ประชาชนมีอาชีพมีรายได้ เพิ่มขึ้น	สำนักปลัด
๑๑.	ฝึกอบรมเพิ่มศักยภาพและให้ ความรู้เกี่ยวกับการพัฒนาอาชีพ ตามหลักปรัชญาเศรษฐกิจพอเพียง	เพื่อพัฒนาเพิ่มพูนความรู้	ประชาชน อสม.ผู้นำท้องถิ่น บุคลากร อบต.หนองหลวง					๒๐๐,๐๐๐	ร้อยละ๕๐ของประชาชน ที่เข้ามามีความรู้อยู่ดีหลัก เศรษฐกิจพอเพียง	ประชาชนมีความรู้ ยึด หลักเศรษฐกิจพอเพียง	สำนักปลัด
๑๒.	สนับสนุนขับเคลื่อนหมู่บ้าน เศรษฐกิจพอเพียงตามหลักปรัชญา ชีวิตคนโนนนารายณ์ ๘ ประการ	เพื่อส่งเสริมเศรษฐกิจฐาน รากเพื่อสร้างความเข้มแข็ง ระดับหมู่บ้าน ตำบล	ขับเคลื่อนหมู่บ้านเศรษฐกิจ พอเพียงตามหลักปรัชญาชีวิต คนโนนนารายณ์ ๘ ประการ					๖๐,๐๐๐	ร้อยละ๗๐ของครัวเรือน อยู่ดีกินดี	ประชาชนได้รับการ ส่งเสริมอาชีพสร้างรายได้ ชุมชนเข้มแข็ง	สำนักปลัด
๑๓.	ส่งเสริมการเรียนรู้ตามแนวทาง เศรษฐกิจพอเพียง	เพื่อประชาชนมีความรู้ และนำหลักความพอเพียง มาใช้ในการดำรงชีพ	ตัวแทนกลุ่มเกษตรกรในพื้นที่					๑๐๐,๐๐๐	ร้อยละ๘๐ของผู้เข้าร่วม ได้ความรู้หลักเศรษฐกิจ พอเพียง	ประชาชนมีความ และนำ หลักปรัชญาเศรษฐกิจ พอเพียงใช้ชีวิตประจำวัน	สำนักปลัด
รวม	๑๓			๐	๐	๐	๓๐๐,๐๐๐	๑,๐๐๐,๐๐๐			

๒. บัญชีโครงการ

แบบ ผ.๐๒

รายละเอียดโครงการพัฒนา
แผนพัฒนาท้องถิ่น (พ.ศ.๒๕๖๖ - ๒๕๗๐) ทบทวน ครั้งที่ ๑/๒๕๖๙
องค์การบริหารส่วนตำบลหนองหลวง อำเภอโนนนารายณ์ จังหวัดสุรินทร์

- ก. ยุทธศาสตร์ชาติ ๒๐ ปี ยุทธศาสตร์ที่ ๓ ด้านการพัฒนาและเสริมสร้างศักยภาพทรัพยากรมนุษย์ / ยุทธศาสตร์ที่ ๔ ด้านการสร้างโอกาสและความเสมอภาคทางสังคม / ยุทธศาสตร์ที่ ๖ ด้านการปรับสมดุลและพัฒนาระบบการบริหารจัดการภาครัฐ
- ข. แผนพัฒนาเศรษฐกิจและสังคมแห่งชาติ ฉบับที่ ๑๓ หมายความว่า ๔ ไทยเป็นศูนย์กลางทางการแพทย์และสุขภาพมูลค่าสูง / หมายความว่า ๙ ไทยมีความยากจนข้ามรุ่นลดลง และมีความคุ้มครองทางสังคมที่เพียงพอเหมาะสม / หมายความว่า ๑๒ ไทยมีกำลังคนสมรรถนะสูง มุ่งเรียนรู้อย่างต่อเนื่อง ตอบโจทย์การพัฒนาแห่งอนาคต / หมายความว่า ๑๓ ไทยมีภาครัฐที่ทันสมัยมีประสิทธิภาพและตอบโจทย์ประชาชน
- ค. Sustainable Development Goals: SDGs เป้าหมายที่ ๑ : ขจัดความยากจน / เป้าหมายที่ ๓ : สร้างหลักประกันว่าคนมีชีวิตที่มีสุขภาพดีฯ / เป้าหมายที่ ๔ : สร้างหลักประกันว่าทุกคนมีการศึกษาที่มีคุณภาพฯ / เป้าหมายที่ ๑๐ : ลดความไม่เสมอภาคภายในประเทศและระหว่างประเทศ / เป้าหมายที่ ๑๖ : ส่งเสริมสังคมที่สงบสุขและครอบคลุมเพื่อการพัฒนาที่ยั่งยืน
- ง. ยุทธศาสตร์จังหวัดสุรินทร์ ยุทธศาสตร์ที่ ๕ การยกระดับคุณภาพชีวิตของประชาชน
- จ. ยุทธศาสตร์การพัฒนาขององค์กรปกครองส่วนท้องถิ่นในเขตจังหวัดสุรินทร์ ยุทธศาสตร์ที่ ๕ การยกระดับคุณภาพชีวิตของประชาชน
 - ๓. ยุทธศาสตร์องค์การบริหารส่วนตำบลหนองหลวง ยุทธศาสตร์ที่ ๓ การพัฒนาด้านยกระดับคุณภาพชีวิตของประชาชนอย่างยั่งยืน
 - ๓.๑ กลยุทธ์ กลยุทธ์ที่ ๑ พัฒนาส่งเสริมด้านการศึกษา

(๑) แผนงาน การศึกษา

ที่	โครงการ	วัตถุประสงค์	เป้าหมาย (ผลผลิตของโครงการ)	งบประมาณ					ตัวชี้วัด (KPI)	ผลที่คาดว่าจะได้รับ	หน่วยงาน รับผิดชอบหลัก
				๒๕๖๖ (บาท)	๒๕๖๗ (บาท)	๒๕๖๘ (บาท)	๒๕๖๙ (บาท)	๒๕๗๐ (บาท)			
๑.	สนับสนุนค่าใช้จ่ายการบริหารสถานศึกษา ศูนย์พัฒนาเด็กเล็กบ้านหนองหลวง	เพื่อสนับสนุนค่าใช้จ่ายการบริหารสถานศึกษา	ค่าอาหารกลางวัน,สื่อการเรียนการสอน,ค่าหนังสือ,ค่าอุปกรณ์การเรียน,ค่าเครื่องแบบนักเรียน,ค่ากิจกรรมพัฒนาผู้เรียนและค่าใช้จ่ายในการบริหารที่เกี่ยวข้องของศพด.บ้านหนองหลวง	๔๐๐,๐๐๐	๔๐๐,๐๐๐	๔๐๐,๐๐๐	๔๐๐,๐๐๐	๔๐๐,๐๐๐	ร้อยละ๑๐๐เด็กเล็กได้รับบริการทางการศึกษา	เด็กเล็กมีอาหารกลางวันรับประทานและสื่อการเรียนการสอน ฯลฯ ได้รับบริการทางการศึกษา	กองการศึกษา

แบบ ผ.๑๒

(๑) แผนงาน การศึกษา (ต่อ)

ที่	โครงการ	วัตถุประสงค์	เป้าหมาย (ผลผลิตของโครงการ)	งบประมาณ					ตัวชี้วัด (KPI)	ผลที่คาดว่าจะ ได้รับ	หน่วยงาน รับผิดชอบหลัก
				๒๕๖๖ (บาท)	๒๕๖๗ (บาท)	๒๕๖๘ (บาท)	๒๕๖๙ (บาท)	๒๕๗๐ (บาท)			
๒.	สนับสนุนค่าใช้จ่ายการบริหารสถานศึกษา ศูนย์พัฒนาเด็กเล็กวัดสังฆนาราม	เพื่อสนับสนุนค่าใช้จ่ายการบริหารสถานศึกษา	ค่าอาหารกลางวัน,สื่อการเรียนการสอน,ค่าหนังสือ,ค่าอุปกรณ์การเรียน,ค่าเครื่องแบบนักเรียน,ค่ากิจกรรมพัฒนาผู้เรียนและค่าใช้จ่ายในการบริหารที่เกี่ยวข้องของ ศพด. วัดสังฆนาราม	๔๐๐,๐๐๐	๔๐๐,๐๐๐	๔๐๐,๐๐๐	๔๐๐,๐๐๐	๔๐๐,๐๐๐	ร้อยละ๑๐๐เด็กเล็กได้รับบริการทางการศึกษา	เด็กเล็กมีอาหารกลางวันรับประทานและสื่อการเรียนการสอน ฯลฯ ได้รับบริการทางการศึกษา	กองการศึกษา
๓.	สนับสนุนค่าใช้จ่ายการบริหารสถานศึกษา ศูนย์พัฒนาเด็กเล็กชุมชนโนนนารายณ์	เพื่อสนับสนุนค่าใช้จ่ายการบริหารสถานศึกษา	ค่าอาหารกลางวัน,สื่อการเรียนการสอน,ค่าหนังสือ,ค่าอุปกรณ์การเรียน,ค่าเครื่องแบบนักเรียน,ค่ากิจกรรมพัฒนาผู้เรียนและค่าใช้จ่ายในการบริหารที่เกี่ยวข้อง ของศพด.ชุมชนโนนนารายณ์	๖๐๐,๐๐๐	๖๐๐,๐๐๐	๖๐๐,๐๐๐	๖๐๐,๐๐๐	๖๐๐,๐๐๐	ร้อยละ๑๐๐เด็กเล็กได้รับบริการทางการศึกษา	เด็กเล็กมีอาหารกลางวันรับประทานและสื่อการเรียนการสอนได้รับบริการทางการศึกษา	กองการศึกษา
๔.	อาหารเสริม(นม)	เด็กเล็ก/นักเรียนมีอาหารเสริม(นม) ต็ม	อาหารเสริมนมศพด.และโรงเรียนในต.หนองหลวง	๒,๐๐๐,๐๐๐	๒,๐๐๐,๐๐๐	๒,๐๐๐,๐๐๐	๒,๐๐๐,๐๐๐	๒,๐๐๐,๐๐๐	ร้อยละ๑๐๐เด็กเล็ก,นักเรียนมีอาหารเสริม(นม)	เด็กเล็ก/นักเรียนมีอาหารเสริม(นม)เต็ม,ร่างกายแข็งแรง	กองการศึกษา
๕.	วันเด็กแห่งชาติตำบลหนองหลวง	เพื่อจัดกิจกรรมส่งเสริมการแสดงออกแลกเปลี่ยนเรียนรู้	เด็กและเยาวชนตำบลหนองหลวง	๑๐๐,๐๐๐	๑๐๐,๐๐๐		๒๐๐,๐๐๐	๒๐๐,๐๐๐	ร้อยละ๕๐เด็กเยาวชนร่วมแลกเปลี่ยนเรียนรู้	เด็กและเยาวชนได้แสดงออกแลกเปลี่ยนเรียนรู้	กองการศึกษา
๖.	ศึกษาดูงานนอกสถานที่ของศูนย์พัฒนาเด็กเล็ก	เพื่อส่งเสริมการเรียนรู้ประสบการณ์จริง	เด็กเล็กตำบลหนองหลวง				๕๐,๐๐๐		ร้อยละ๕๐เด็กเล็กเข้าร่วมกิจกรรมได้รับความรู้	เด็กเล็กมีการเรียนรู้ประสบการณ์จริงโดยตรง	กองการศึกษา
๗.	เด็กและเยาวชนโตไปไม่โกง	เพื่อปลูกจิตสำนึกให้กับเด็กและเยาวชน	เด็กเล็กตำบลหนองหลวง				๑๐๐,๐๐๐		ร้อยละ๕๐ของเด็กเยาวชนเข้าร่วมกิจกรรม	เด็กและเยาวชนมีความรู้มีคุณธรรมประจำตน	กองการศึกษา
๘.	ปรับปรุงภูมิทัศน์ศูนย์พัฒนาเด็กเล็กหนองหลวง	เพื่อปรับปรุงสถานที่ให้สวยงาม	ศพด.หนองหลวง					๑๐๐,๐๐๐	ร้อยละ๘๐มีภูมิทัศน์ที่สวยงามน่าอยู่	ศพด.มีภูมิทัศน์สวยงามน่าอยู่	กองการศึกษา

(๑) แผนงาน การศึกษา (ต่อ)

ที่	โครงการ	วัตถุประสงค์	เป้าหมาย (ผลผลิตของโครงการ)	งบประมาณ					ตัวชี้วัด (KPI)	ผลที่คาดว่าจะ ได้รับ	หน่วยงาน รับผิดชอบหลัก
				๒๕๖๖ (บาท)	๒๕๖๗ (บาท)	๒๕๖๘ (บาท)	๒๕๖๙ (บาท)	๒๕๗๐ (บาท)			
๙.	ปรับปรุงภูมิทัศน์ศูนย์พัฒนาเด็กเล็กวัดสังฆนาราม	เพื่อปรับปรุงสถานที่ให้สวยงาม	ศพด.วัดสังฆนาราม				๑๐๐,๐๐๐		ร้อยละ๘๐มีภูมิทัศน์ที่สวยงามน่าอยู่	ศพด.มีภูมิทัศน์สวยงามน่าอยู่	กองการศึกษา
๑๐.	ปรับปรุงภูมิทัศน์ศูนย์พัฒนาเด็กเล็ก ศพด.ชุมชนโนนนารายณ์	เพื่อปรับปรุงสถานที่ให้สวยงาม	ศพด.ชุมชนโนนนารายณ์				๑๐๐,๐๐๐		ร้อยละ๘๐มีภูมิทัศน์ที่สวยงามน่าอยู่	ศพด.มีภูมิทัศน์สวยงามน่าอยู่	กองการศึกษา
๑๑.	ส่งเสริมศักยภาพบุคลากรทางการศึกษา	เพื่อเพิ่มทักษะพัฒนาบุคลากร	ครู/ผู้ดูแลเด็ก ผู้ช่วยครูผู้ดูแลเด็ก				๕๐,๐๐๐		ร้อยละ๘๐บุคลากรได้รับการพัฒนา	บุคลากรทางการศึกษามีความรู้ทักษะการปฏิบัติงาน	กองการศึกษา
๑๒.	นิเทศการศึกษา	เพื่อติดตามประเมินผลการปฏิบัติงาน	ครู/ผู้ดูแลเด็ก ผู้ช่วยครูผู้ดูแลเด็ก				๓๐,๐๐๐		ร้อยละ๘๐บุคลากรได้รับการติดตามพัฒนา	บุคลากรทางการศึกษามีความรู้ทักษะการปฏิบัติงาน	กองการศึกษา
๑๓.	ค่าใช้จ่ายในการพัฒนาครูผู้ดูแลเด็ก/ผู้ดูแลเด็กของศูนย์พัฒนาเด็กเล็ก	เพื่อเพิ่มทักษะพัฒนาบุคลากร	ครู/ผู้ดูแลเด็ก ผู้ช่วยครูผู้ดูแลเด็ก				๓๐,๐๐๐		ร้อยละ๘๐บุคลากรได้รับการพัฒนา	บุคลากรทางการศึกษามีความรู้ทักษะการปฏิบัติงาน	กองการศึกษา
๑๔.	โครงการฝึกซ้อมแผนป้องกันอัคคีภัยในสถานศึกษา	เพื่อเป็นการฝึกซ้อมเด็กและผู้ดูแลเด็กให้มีทักษะในการเอาตัวรอดจากเหตุอัคคีภัย	เด็กเล็กตำบลหนองหลวง				๓๐,๐๐๐		ร้อยละ๘๐ของเด็กปฐมวัยและผู้ดูแลเด็กสามารถเอาตัวรอดจากเหตุอัคคีภัย	เด็กเล็กปฐมวัยและผู้ดูแลเด็กสามารถเอาตัวรอดจากเหตุอัคคีภัย	กองการศึกษา
๑๕.	ส่งเสริมการเรียนรู้เด็กปฐมวัยท้องถิ่นไทยผ่านการเล่น ศพด.ชุมชนโนนนารายณ์	เพื่อส่งเสริมพัฒนาการเด็ก	ศพด.ชุมชนโนนนารายณ์ สร้างสนามเด็กเล่น จำนวนไม่น้อยกว่า ๓ สนาม				๒๐๐,๐๐๐		มีสนามเด็กเล่น จำนวนไม่น้อยกว่า ๓ สนาม	เด็กปฐมวัยได้รับการพัฒนาการทั้ง ๔ ด้าน	กองการศึกษา
๑๖.	ส่งเสริมการเรียนรู้เด็กปฐมวัยท้องถิ่นไทยผ่านการเล่น ศพด.บ้านหนองหลวง	เพื่อส่งเสริมพัฒนาการเด็ก	ศพด.บ้านหนองหลวง สร้างสนามเด็กเล่น จำนวนไม่น้อยกว่า ๓ สนาม				๒๐๐,๐๐๐		มีสนามเด็กเล่น จำนวนไม่น้อยกว่า ๓ สนาม	เด็กปฐมวัยได้รับการพัฒนาการทั้ง ๔ ด้าน	กองการศึกษา
๑๗.	ส่งเสริมการเรียนรู้เด็กปฐมวัยท้องถิ่นไทยผ่านการเล่น ศพด.วัดสังฆนาราม	เพื่อส่งเสริมพัฒนาการเด็ก	ศพด.วัดสังฆนาราม สร้างสนามเด็กเล่น จำนวนไม่น้อยกว่า ๓ สนาม				๒๐๐,๐๐๐		มีสนามเด็กเล่น จำนวนไม่น้อยกว่า ๓ สนาม	เด็กปฐมวัยได้รับการพัฒนาการทั้ง ๔ ด้าน	กองการศึกษา

แบบ ผ.๐๒

(๑) แผนงาน การศึกษา (ต่อ)

ที่	โครงการ	วัตถุประสงค์	เป้าหมาย (ผลผลิตของโครงการ)	งบประมาณ					ตัวชี้วัด (KPI)	ผลที่คาดว่าจะ ได้รับ	หน่วยงาน รับผิดชอบหลัก
				๒๕๖๖ (บาท)	๒๕๖๗ (บาท)	๒๕๖๘ (บาท)	๒๕๖๙ (บาท)	๒๕๗๐ (บาท)			
๑๘.	อุดหนุนโครงการอาหารกลางวัน	เพื่อให้นักเรียนมีอาหารกลางวันรับประทาน	๑.อาหารกลางวัน โรงเรียนสังกัด สพฐ.ทั้ง ๓ แห่ง	๔,๐๐๐,๐๐๐	๔,๐๐๐,๐๐๐	๔,๐๐๐,๐๐๐	๔,๐๐๐,๐๐๐	๔,๐๐๐,๐๐๐	ร้อยละ ๑๐๐ เด็กนักเรียนมีอาหารกลางวันรับประทาน	นักเรียนมีอาหารกลางวันรับประทาน	กองการศึกษา
๑๙.	อาหารปลอดภัยในโรงเรียน	เพื่อส่งเสริมให้จัดอาหารกลางวันที่ปลอดภัยสำหรับเด็ก	โรงเรียนสังกัด สพฐ. ศูนย์พัฒนาเด็กเล็กและชุมชนในเขตตำบลหนองหลวง				๓๐,๐๐๐		ระบบการจัดอาหารกลางวันเกษตรกรมีส่วนร่วมในการส่งผลิตที่ปลูกเอง	เด็กเล็ก นักเรียนได้รับประทานอาหารกลางวันสะอาด ปลอดภัย จากสารเคมี	กองการศึกษา
๒๐.	ห้องปฏิบัติการคอมพิวเตอร์และสารสนเทศสำหรับเด็กและเยาวชน	เพื่อส่งเสริมการเรียนรู้สำหรับเด็กและเยาวชนในเขตตำบลหนองหลวง	เด็กและเยาวชนในเขตตำบลหนองหลวง				๑๐๐,๐๐๐		ร้อยละ ๘๐ ของเด็กและเยาวชนตำบลหนองหลวงที่ได้เข้าใช้ ได้รับส่งเสริมความรู้	มีห้องปฏิบัติการคอมพิวเตอร์ ฯ บริการประชาชน	กองการศึกษา
๒๑.	มหัศจรรย์แห่งรักด้วยอาหารเช้าสำหรับเด็กปฐมวัย	เพื่อให้ส่งเสริมให้เด็กเล็กได้รับอาหารเช้า	เด็กปฐมวัย ของศูนย์พัฒนาเด็กเล็กทั้ง ๓ แห่ง				๕๕,๐๐๐		ร้อยละ ๙๐ ของเด็กปฐมวัยได้รับประทานอาหารเช้า	เด็กปฐมวัยได้รับประทานอาหารเช้า	กองการศึกษา
๒๒.	สวมหมวกนิรภัยของเด็กปฐมวัย	เพื่อส่งเสริมให้เด็กปฐมวัยมีความปลอดภัยขณะเดินทาง	เด็กปฐมวัย ของศูนย์พัฒนาเด็กเล็กทั้ง ๓ แห่ง				๓๐,๐๐๐		ร้อยละ ๘๐ ของเด็กปฐมวัยได้รับการส่งเสริมให้สวมหมวกนิรภัย	เด็กปฐมวัยสวมหมวกนิรภัย	กองการศึกษา
๒๓.	ท้องถิ่นรักการอ่าน มาจากแผนพัฒนา เพิ่มเติม ครั้งที่ ๑/ ๒๕๖๕ หน้า ๑๓ ลำดับที่ ๑	เพื่อเป็นแหล่งเรียนรู้ให้กับประชาชน	ประชาชนเยาวชน เด็ก ตำบลหนองหลวง				๑๐๐,๐๐๐	๑๐๐,๐๐๐	ผู้ใช้บริการมีความพึงพอใจร้อยละ ๘๐	ประชาชนมีแหล่งเพิ่มพูนความรู้	กองการศึกษา
รวม	๒๓			๗,๕๐๐,๐๐๐	๗,๕๐๐,๐๐๐	๗,๕๐๐,๐๐๐	๙,๐๐๕,๐๐๐	๗,๘๐๐,๐๐๐			

๒. บัญชีโครงการ

แบบ ผ.๐๒

รายละเอียดโครงการพัฒนา
แผนพัฒนาท้องถิ่น (พ.ศ.๒๕๖๖ - ๒๕๗๐) ทบทวน ครั้งที่ ๑/๒๕๖๙
องค์การบริหารส่วนตำบลหนองหลวง อำเภอโนนนารายณ์ จังหวัดสุรินทร์

- ก. ยุทธศาสตร์ชาติ ๒๐ ปี ยุทธศาสตร์ที่ ๓ ด้านการพัฒนาและเสริมสร้างศักยภาพทรัพยากรมนุษย์ / ยุทธศาสตร์ที่ ๔ ด้านการสร้างโอกาสและความเสมอภาคทางสังคม / ยุทธศาสตร์ที่ ๖ ด้านการปรับสมดุลและพัฒนาระบบการบริหารจัดการภาครัฐ
- ข. แผนพัฒนาเศรษฐกิจและสังคมแห่งชาติ ฉบับที่ ๑๓ หมายความว่า ๔ ไทยเป็นศูนย์กลางทางการแพทย์และสุขภาพมูลค่าสูง / หมายความว่า ๙ ไทยมีความยากจนข้ามรุ่นลดลง และมีความคุ้มครองทางสังคมที่เพียงพอเหมาะสม / หมายความว่า ๑๒ ไทยมีกำลังคนสมรรถนะสูง มุ่งเรียนรู้อย่างต่อเนื่อง ตอบโจทย์การพัฒนาแห่งอนาคต / หมายความว่า ๑๓ ไทยมีภาครัฐที่ทันสมัยมีประสิทธิภาพและตอบโจทย์ประชาชน
- ค. Sustainable Development Goals: SDGs เป้าหมายที่ ๑ : ขจัดความยากจน / เป้าหมายที่ ๓ : สร้างหลักประกันว่าคนมีชีวิตที่มีสุขภาพดีฯ / เป้าหมายที่ ๔ : สร้างหลักประกันว่าทุกคนมีการศึกษาที่มีคุณภาพฯ / เป้าหมายที่ ๑๐ : ลดความไม่เสมอภาคภายในประเทศและระหว่างประเทศ / เป้าหมายที่ ๑๖ : ส่งเสริมสังคมที่สงบสุขและครอบคลุมเพื่อการพัฒนาที่ยั่งยืน
- ง. ยุทธศาสตร์จังหวัดสุรินทร์ ยุทธศาสตร์ที่ ๕ การยกระดับคุณภาพชีวิตของประชาชน
- จ. ยุทธศาสตร์การพัฒนาขององค์กรปกครองส่วนท้องถิ่นในเขตจังหวัดสุรินทร์ ยุทธศาสตร์ที่ ๕ การยกระดับคุณภาพชีวิตของประชาชน
 - ๓. ยุทธศาสตร์องค์การบริหารส่วนตำบลหนองหลวง ยุทธศาสตร์ที่ ๓ การพัฒนาด้านยกระดับคุณภาพชีวิตของประชาชนอย่างยั่งยืน
 - ๓.๒ กลยุทธ์ กลยุทธ์ที่ ๒ ส่งเสริมอนุรักษ์ศิลปะ วัฒนธรรม ประเพณีท้องถิ่น

(๑) แผนงาน การศาสนา วัฒนธรรม และนันทนาการ

ที่	โครงการ	วัตถุประสงค์	เป้าหมาย (ผลผลิตของโครงการ)	งบประมาณ					ตัวชี้วัด (KPI)	ผลที่คาดว่าจะได้รับ	หน่วยงาน รับผิดชอบหลัก
				๒๕๖๖ (บาท)	๒๕๖๗ (บาท)	๒๕๖๘ (บาท)	๒๕๖๙ (บาท)	๒๕๗๐ (บาท)			
๑.	ส่งเสริมและเผยแพร่วัฒนธรรมไทย	เพื่ออนุรักษ์เผยแพร่วัฒนธรรมไทย	ประชาชนตำบลหนองหลวง				๑๕,๐๐๐		ร้อยละ ๘๐ ผู้เข้าร่วมกิจกรรม ได้สืบสานวัฒนธรรมประเพณีไทย	ประชาชนได้รับความรู้วัฒนธรรมไทย	กองการศึกษา

(๑) แผนงาน การศาสนา วัฒนธรรม และนันทนาการ (ต่อ)

ที่	โครงการ	วัตถุประสงค์	เป้าหมาย (ผลผลิตของโครงการ)	งบประมาณ					ตัวชี้วัด (KPI)	ผลที่คาดว่าจะได้รับ	หน่วยงาน รับผิดชอบหลัก
				๒๕๖๖ (บาท)	๒๕๖๗ (บาท)	๒๕๖๘ (บาท)	๒๕๖๙ (บาท)	๒๕๗๐ (บาท)			
๒.	ประเพณีเข้าพรรษา	เพื่อส่งเสริมกิจกรรมสืบสานประเพณี	ประชาชน ต.หนองหลวง			๒๕,๐๐๐	๓๐,๐๐๐	๓๐,๐๐๐	ร้อยละ๘๐ของผู้เข้าร่วมกิจกรรม	ประชาชนได้สืบสานประเพณี	กองการศึกษา
๓.	ประเพณีบุญบั้งไฟ-ไหว้เจ้าแม่โนนนารายณ์	เพื่อส่งเสริมกิจกรรมสืบสานประเพณี	เพื่อส่งเสริมกิจกรรมสืบสานประเพณี	๑๘๐,๐๐๐	๑๘๐,๐๐๐	๒๐๐,๐๐๐	๒๕๐,๐๐๐	๒๕๐,๐๐๐	ร้อยละ๘๐ของผู้เข้าร่วมกิจกรรม	ประชาชนได้สืบสานประเพณี	กองการศึกษา
๔.	ประกวดขบวนแห่เทียนเข้าพรรษาต.หนองหลวง	เพื่อส่งเสริมกิจกรรมสืบสานประเพณี	เพื่อส่งเสริมกิจกรรมสืบสานประเพณี					๕๐,๐๐๐	ร้อยละ๘๐ของผู้เข้าร่วมกิจกรรม	ประชาชนได้สืบสานประเพณี	กองการศึกษา
๕.	เดินแอโรบิคเพื่อสุขภาพ	เพื่อให้ร่างกายแข็งแรง	ประชาชนต.หนองหลวง				๕๐,๐๐๐		ร้อยละ๗๐ของผู้เข้าร่วมกิจกรรม	ประชาชนมีร่างกายแข็งแรง	กองการศึกษา
๖.	กีฬาอบต.หนองหลวงสัมพันธ์สมานฉันท์ปรองดองต่อต้านยาเสพติด	เพื่อออกกำลังกายสร้างความสามัคคีในชุมชน	ประชาชนต.หนองหลวง	๒๕๐,๐๐๐	๒๕๐,๐๐๐	๒๕๐,๐๐๐			ร้อยละ๘๐ของประชาชนที่เข้าร่วมกิจกรรม	ประชาชนร่างกายแข็งแรงเกิดความสามัคคีในชุมชน	กองการศึกษา
๗.	ส่งเสริมนักกีฬาเข้าร่วมการแข่งขันระดับตำบลระดับอำเภอระดับจังหวัด	เพื่อส่งเสริมการออกกำลังกายและสามัคคี	ประชาชนต.หนองหลวง	๑๐๐,๐๐๐					ร้อยละ๘๐ของผู้เข้าร่วมกิจกรรม	ประชาชนมีร่างกายแข็งแรง	กองการศึกษา
๘.	แข่งขันกีฬาท้องถิ่นสัมพันธ์	เพื่อส่งเสริมให้ประชาชนออกกำลังกาย	ประชาชน ผู้บริหารท้องถิ่น สมาชิกสภาฯ จนท.ท้องถิ่น					๑๐๐,๐๐๐	ผู้เข้าร่วมได้ออกกำลังกายส่งเสริมสุขภาพ	มีกิจกรรมออกกำลังกาย	กองการศึกษา
๙.	จัดตั้งศูนย์กีฬาประจำตำบลหนองหลวง	เพื่อส่งเสริมการออกกำลังกายให้ครอบคลุมทุกหมู่บ้าน	ประชาชนตำบลหนองหลวง				๑๐๐,๐๐๐		ร้อยละ๘๐ของผู้เข้าร่วมกิจกรรม	ประชาชนมีร่างกายแข็งแรง	กองการศึกษา
๑๐.	บูรณปฏิสังขรณ์ปราสาทขุมดิน	เพื่อให้ปราสาทขุมดินมีสภาพที่สมบูรณ์	ปราสาทขุมดิน					๕,๐๐๐,๐๐๐	ร้อยละ๓๐ของปราสาทมีการบูรณปฏิสังขรณ์	สถานที่ได้รับการบูรณปฏิสังขรณ์ มีสภาพปกติ	กองช่าง
๑๑.	แข่งขันฟุตบอลหนองหลวงคัพ	เพื่อส่งเสริมกิจกรรมและการออกกำลังกายให้ประชาชน	เยาวชน,ประชาชนในเขตตำบลหนองหลวงและพื้นที่ใกล้เคียง	๓๐,๐๐๐					ประชาชนมีกิจกรรมส่งเสริมสุขภาพและ ออกกำลังกาย	ประชาชนมีสุขภาพร่างกายแข็งแรง สร้างกิจกรรมสร้างความสามัคคี	กองการศึกษา

แบบ ผ.๐๒

(๑) แผนงาน การศาสนา วัฒนธรรม และนันทนาการ (ต่อ)

ที่	โครงการ	วัตถุประสงค์	เป้าหมาย (ผลผลิตของโครงการ)	งบประมาณ					ตัวชี้วัด (KPI)	ผลที่คาดว่าจะได้รับ	หน่วยงาน รับผิดชอบหลัก
				๒๕๖๖ (บาท)	๒๕๖๗ (บาท)	๒๕๖๘ (บาท)	๒๕๖๙ (บาท)	๒๕๗๐ (บาท)			
๑๒.	ประเพณีบุญบั้งไฟ-ไหว้เจ้าแม่ โนนนารายณ์	เพื่อส่งเสริมและ อนุรักษ์ประเพณี ท้องถิ่นตำบลหนอง หลวง	อุดหนุนที่ทำการปกครองอำเภอ โนนนารายณ์ เพื่อส่งเสริมความ ร่วมมือองค์กรและประชาชน กิจกรรมที่มีประโยชน์	๕๐,๐๐๐	๕๐,๐๐๐				ร้อยละ ๘๐ ของ ประชาชนตำบลหนอง หลวงที่เข้าร่วม มีความรู้ ความเข้าใจในประเพณี บุญบั้งไฟ	ประชาชนร่วมมือ มีจิตสำนึก ร่วมอนุรักษ์วัฒนธรรม ท้องถิ่น เสริมสร้างความ เข้าใจ รักสามัคคี	กองการศึกษา
๑๓.	จัดตั้งศูนย์ส่งเสริมศิลปะด้านดนตรี	เพื่อส่งเสริมให้เด็ก และเยาวชนมีทักษะ ในด้านดนตรี	ศูนย์ส่งเสริมศิลปะด้านดนตรี				๓๐๐,๐๐๐		มีศูนย์ส่งเสริมศิลปะด้าน ดนตรี บริการประชาชน	มีสถานที่ประกอบกิจกรรม บริการประชาชน	กองการศึกษา
๑๔.	พัฒนาแหล่งท่องเที่ยววัดปราสาท ชุมดิน	เพื่อพัฒนาส่งเสริมให้ มีแหล่งท่องเที่ยว ภายในตำบล	วัดปราสาทชุมดิน					๓๐๐,๐๐๐	มีสถานที่ท่องเที่ยว	มีสถานที่ท่องเที่ยว เพิ่ม รายได้ให้ชุมชน	กองการศึกษา
๑๕.	สืบสานจารีตประเพณีวัฒนธรรม ท้องถิ่น	เพื่ออนุรักษ์เผยแพร่ วัฒนธรรมไทย	ประชาชนตำบลหนองหลวง					๓๐,๐๐๐	ร้อยละ ๘๐ ผู้เข้าร่วม กิจกรรม ได้สืบสาน วัฒนธรรมประเพณีไทย	ประชาชนได้รับความรู้ วัฒนธรรมไทย	กองการศึกษา
๑๖.	ส่งเสริมและเผยแพร่วัฒนธรรมไทย มาจากแผนพัฒนาฯ เพิ่มเติม ครั้งที่ ๑/๒๕๖๕ หน้า ๑๔ ลำดับที่ ๑	เพื่ออนุรักษ์เผยแพร่ วัฒนธรรมไทย	ประชาชนตำบลหนองหลวง					๑๕,๐๐๐	ร้อยละ ๘๐ ผู้เข้าร่วม กิจกรรม ได้สืบสาน วัฒนธรรมประเพณีไทย	ประชาชนได้รับความรู้ วัฒนธรรมไทย	กองการศึกษา
๑๗.	โครงการประเพณีลอยกระทง มาจากแผนพัฒนาฯ เพิ่มเติม ครั้งที่ ๑/๒๕๖๖ หน้า ๗ ลำดับที่ ๑	เพื่อให้ส่งเสริมและ สืบสานวัฒนธรรม ประเพณีอันดีงามของ ท้องถิ่น	ประชาชนในตำบลหนองหลวง จำนวน ๘๐๐ คน ได้มีส่วนร่วมใน การส่งเสริมและสืบสานประเพณี อันดีงามของท้องถิ่น		๖๐,๐๐๐	๗๐,๐๐๐			ประชาชนในเขตตำบล หนองหลวงมีความ พึงพอใจต่อการจัด กิจกรรมร้อยละ ๘๐	ประชาชนในเขตตำบลหนอง หลวงได้มีส่วนร่วมในการ ส่งเสริมและสืบสานประเพณี ลอยกระทง	กองการศึกษา
๑๘.	โครงการประเพณีวันสงกรานต์ มาจากแผนพัฒนาฯ เพิ่มเติม ครั้งที่ ๑/๒๕๖๖ หน้า ๗ ลำดับที่ ๒	เพื่อให้ส่งเสริมและ สืบสานวัฒนธรรม ประเพณีอันดีงามของ ท้องถิ่น	ประชาชนในตำบลหนองหลวง จำนวน ๘๐๐ คน ได้มีส่วนร่วมใน การส่งเสริมและสืบสานประเพณี อันดีงามของท้องถิ่น				๘๐,๐๐๐	๘๐,๐๐๐	ประชาชนในเขตตำบล หนองหลวงมีความ พึงพอใจต่อการจัด กิจกรรมร้อยละ ๘๐	ประชาชนในเขตตำบลหนอง หลวงได้มีส่วนร่วมในการ ส่งเสริมและสืบสานประเพณี สงกรานต์	กองการศึกษา

(๑) แผนงาน การศาสนา วัฒนธรรม และนันทนาการ (ต่อ)

ที่	โครงการ	วัตถุประสงค์	เป้าหมาย (ผลผลิตของโครงการ)	งบประมาณ					ตัวชี้วัด (KPI)	ผลที่คาดว่าจะได้รับ	หน่วยงาน รับผิดชอบหลัก
				๒๕๖๖ (บาท)	๒๕๖๗ (บาท)	๒๕๖๘ (บาท)	๒๕๖๙ (บาท)	๒๕๗๐ (บาท)			
๑๙.	อุดหนุนจังหวัดสุรินทร์ ตามโครงการขอรับเงินอุดหนุน งบประมาณจากองค์กรปกครอง ส่วนท้องถิ่นเพื่อดำเนินกิจกรรม วันช้างไทย <u>มาจากแผนพัฒนาฯ เพิ่มเติม ครั้งที่ ๒/๒๕๖๖ หน้า ๒๖ ลำดับที่ ๑</u>	เพื่ออุดหนุนจังหวัดสุรินทร์ ตามโครงการขอรับเงิน อุดหนุนงบประมาณจาก องค์กรปกครองส่วนท้องถิ่น เพื่อดำเนินกิจกรรม วันช้างไทย	จังหวัดสุรินทร์					๓๐,๐๐๐	ได้สืบทอดประเพณี ส่งเสริมการท่องเที่ยว ให้เป็นที่รู้จักและสร้าง รายได้	มีการสร้างรายได้ และ สืบทอดประเพณีให้คงอยู่ ตลอดไป	กองการศึกษาฯ
๒๐.	โครงการสืบสานประเพณี สงกรานต์ปีใหม่ไทย <u>มาจากแผนพัฒนาฯ เพิ่มเติม ครั้งที่ ๑/๒๕๖๗ หน้า ๑๓ ลำดับที่ ๑</u>	เพื่อส่งเสริมและอนุรักษ์ ประเพณีและวัฒนธรรม อันดีงามให้คงอยู่	เป็นการส่งเสริมความร่วมมือ ระหว่างองค์กรและประชาชน ในการสร้างกิจกรรมที่มีประโยชน์ ในชุมชน โดยมีกลุ่มเป้าหมาย คือ ประชาชนในชุมชนตำบล หนองหลวงทั้ง ๘ หมู่บ้าน				๒๐๐,๐๐๐	๒๐๐,๐๐๐	ร้อยละ ๘๐ ของ ประชาชนที่เข้าร่วม โครงการมีความพึง พอใจต่อโครงการ	๑. ประชาชนตำบล หนองหลวงได้ให้ความ สนใจและร่วมกันอนุรักษ์ วัฒนธรรมประเพณีอันดี งาม ๒. ประชาชนตำบลหนอง หลวงเกิดความร่วมมือและ มีจิตสำนึกรักประเพณี ๓. ประชาชนตำบลหนอง หลวงมีการเสริมสร้างความ เข้าใจ ความรักความ สามัคคีให้เกิดขึ้นในชุมชน	กองการศึกษาฯ

(๑) แผนงาน การศาสนา วัฒนธรรม และนันทนาการ (ต่อ)

ที่	โครงการ	วัตถุประสงค์	เป้าหมาย (ผลผลิตของโครงการ)	งบประมาณ					ตัวชี้วัด (KPI)	ผลที่คาดว่าจะได้รับ	หน่วยงาน รับผิดชอบหลัก
				๒๕๖๖ (บาท)	๒๕๖๗ (บาท)	๒๕๖๘ (บาท)	๒๕๖๙ (บาท)	๒๕๗๐ (บาท)			
๒๑.	ประเพณีลอยกระทง มาจากแผนพัฒนาฯ เพิ่มเติม ครั้งที่ ๒/๒๕๖๗ หน้า ๒๗ ลำดับที่ ๑	เพื่อให้ส่งเสริมและสืบสาน วัฒนธรรมประเพณีอันดี งามของท้องถิ่น	ประชาชนในเขตตำบลหนอง หลวงจำนวน ๘ หมู่บ้าน ได้มีส่วน ร่วมในการส่งเสริมและสืบสาน ประเพณีอันดีงามของท้องถิ่น				๑๕๐,๐๐๐	๑๕๐,๐๐๐	ประชาชนในเขต ตำบล หนองหลวงมีความพึง พอใจต่อการจัด กิจกรรม ร้อยละ ๘๐	ประชาชนในเขตตำบลหนอง หลวงได้มีส่วนร่วมในการ ส่งเสริมและสืบสานประเพณี วันลอยกระทง	กองการศึกษาฯ
๒๒.	ประเพณีบุญบั้งไฟ- ไหว้เจ้าแม่โนนนารายณ์ มาจากแผนพัฒนาฯ เพิ่มเติม ครั้งที่ ๒/๒๕๖๗ หน้า ๒๗ ลำดับที่ ๒	เพื่อส่งเสริมและอนุรักษ์ ประเพณี ท้องถิ่นตำบล หนองหลวง	อุดหนุนที่ทำการปกครองอำเภอ โนนนารายณ์เพื่อส่งเสริมความ ร่วมมือองค์กรและประชาชน กิจกรรมที่มีประโยชน์			๖๐,๐๐๐	๘๐,๐๐๐	๘๐,๐๐๐	ร้อยละ ๘๐ ของ ประชาชนตำบลหนอง หลวงที่เข้าร่วม มี ความรู้ ความเข้าใจใน ประเพณีบุญบั้งไฟ	ประชาชนร่วมมือ มีจิตสำนึก ร่วมอนุรักษ์ วัฒนธรรม ท้องถิ่น เสริมสร้างความ เข้าใจ รักสามัคคี	กองการศึกษาฯ
๒๓	มหาสงกรานต์ข้างจังหวัด สุรินทร์ มาจากแผนพัฒนาฯ เพิ่มเติม ครั้งที่ ๒/๒๕๖๗ หน้า ๒๗ ลำดับที่ ๓	เพื่อระลึกถึงความสำคัญ ของข้างซึ่งเป็นสัตว์ สัญลักษณ์ของจังหวัด สุรินทร์	อุดหนุนสำนักงานจังหวัดสุรินทร์ เพื่อส่งเสริมความร่วมมือองค์กร และประชาชนกิจกรรมที่มี ประโยชน์			๓๐,๐๐๐	๓๐,๐๐๐	๓๐,๐๐๐	ประชาชนในเขตตำบล หนองหลวงมีความพึง พอใจต่อการจัด กิจกรรม ร้อยละ ๘๐	ประชาชนใน เขตตำบล หนองหลวงได้มีส่วนร่วมใน การส่งเสริมและอนุรักษ์ ข้างไทย	กองการศึกษาฯ
รวม	๒๓			๖๑๐,๐๐๐	๕๔๐,๐๐๐	๖๓๕,๐๐๐	๑,๒๘๕,๐๐๐	๖,๓๔๕,๐๐๐			

๒. บัญชีโครงการ

แบบ ผ.๐๒

รายละเอียดโครงการพัฒนา
แผนพัฒนาท้องถิ่น (พ.ศ.๒๕๖๖ - ๒๕๗๐) ทบทวน ครั้งที่ ๑/๒๕๖๙
องค์การบริหารส่วนตำบลหนองหลวง อำเภอโนนนารายณ์ จังหวัดสุรินทร์

- ก. ยุทธศาสตร์ชาติ ๒๐ ปี ยุทธศาสตร์ที่ ๓ ด้านการพัฒนาและเสริมสร้างศักยภาพทรัพยากรมนุษย์
- ข. แผนพัฒนาเศรษฐกิจและสังคมแห่งชาติ ฉบับที่ ๑๓ หมายความว่า ๙ ไทยมีความยากจนข้ามรุ่นลดลง และมีความมั่งคั่งครองทางสังคมที่เพียงพอ เหมาะสม
- ค. Sustainable Development Goals: SDGs เป้าหมายที่ ๓ : สร้างหลักประกันการมีสุขภาพที่ดี และส่งเสริมความเป็นอยู่ที่ดีสำหรับทุกคนในทุกช่วงวัย
- ง. ยุทธศาสตร์จังหวัดสุรินทร์ ประเด็นการพัฒนาคือ ๓ การพัฒนาส่งเสริมการท่องเที่ยววิถีชุมชน / ประเด็นการพัฒนาคือ ๕ การยกระดับคุณภาพชีวิตของประชาชน
- จ. ยุทธศาสตร์การพัฒนาขององค์กรปกครองส่วนท้องถิ่นในเขตจังหวัดสุรินทร์ ยุทธศาสตร์ที่ ๓ การพัฒนาส่งเสริมการท่องเที่ยว ศิลปวัฒนธรรม ประเพณี วิถีชุมชน / ยุทธศาสตร์ที่ ๕ การยกระดับคุณภาพชีวิตของประชาชน
- ๓. ยุทธศาสตร์องค์การบริหารส่วนตำบลหนองหลวง ยุทธศาสตร์ที่ ๓ การพัฒนาด้านยกระดับคุณภาพชีวิตของประชาชนอย่างยั่งยืน
- ๓.๓ กลยุทธ์ กลยุทธ์ ที่ ๓ พัฒนาส่งเสริมสุขภาพอนามัย

(๑) แผนงาน การศาสนา วัฒนธรรม และนันทนาการ

ที่	โครงการ	วัตถุประสงค์	เป้าหมาย (ผลผลิตของโครงการ)	งบประมาณ					ตัวชี้วัด (KPI)	ผลที่คาดว่าจะได้รับ	หน่วยงาน รับผิดชอบ หลัก
				๒๕๖๖ (บาท)	๒๕๖๗ (บาท)	๒๕๖๘ (บาท)	๒๕๖๙ (บาท)	๒๕๗๐ (บาท)			
๑.	กีฬาอบต.หนองหลวงสัมพันธ์ สมานฉันท์ปรองดองต่อต้าน ยาเสพติด มาจากแผนพัฒนาฯ เพิ่มเติม ครั้งที่ ๒/๒๕๖๗ หน้า ๒๔ ลำดับที่ ๑	เพื่อออกกำลังกายสร้าง ความสามัคคีในชุมชน	ประชาชนตำบลหนองหลวง				๓๐๐,๐๐๐	๓๐๐,๐๐๐	ร้อยละ ๘๐ ของประชาชน ที่ เข้าร่วมกิจกรรม	ประชาชนร่างกายแข็งแรง เกิดความสามัคคีในชุมชน	กองการศึกษาฯ
รวม	๑						๓๐๐,๐๐๐	๓๐๐,๐๐๐			

๒. บัญชีโครงการ

**รายละเอียดโครงการพัฒนา
แผนพัฒนาท้องถิ่น (พ.ศ.๒๕๖๖ - ๒๕๗๐) ทบทวน ครั้งที่ ๑/๒๕๖๙
องค์การบริหารส่วนตำบลหนองหลวง อำเภอโนนนารายณ์ จังหวัดสุรินทร์**

- ก. ยุทธศาสตร์ชาติ ๒๐ ปี ยุทธศาสตร์ที่ ๓ ด้านการพัฒนาและเสริมสร้างศักยภาพทรัพยากรมนุษย์ / ยุทธศาสตร์ที่ ๔ ด้านการสร้างโอกาสและความเสมอภาคทางสังคม / ยุทธศาสตร์ที่ ๖ ด้านการปรับสมดุลและพัฒนาระบบการบริหารจัดการภาครัฐ
- ข. แผนพัฒนาเศรษฐกิจและสังคมแห่งชาติ ฉบับที่ ๑๓ หมายความว่า ๔ ไทยเป็นศูนย์กลางทางการแพทย์และสุขภาพมูลค่าสูง / หมายความว่า ๙ ไทยมีความยากจนข้ามรุ่นลดลง และมีความคุ้มครองทางสังคมที่เพียงพอเหมาะสม / หมายความว่า ๑๒ ไทยมีกำลังคนสมรรถนะสูง มุ่งเรียนรู้อย่างต่อเนื่อง ตอบโจทย์การพัฒนาแห่งอนาคต / หมายความว่า ๑๓ ไทยมีภาครัฐที่ทันสมัยมีประสิทธิภาพและตอบโจทย์ประชาชน
- ค. Sustainable Development Goals: SDGs เป้าหมายที่ ๑ : ขจัดความยากจน / เป้าหมายที่ ๓ : สร้างหลักประกันว่าคนมีชีวิตที่มีสุขภาพดีฯ / เป้าหมายที่ ๔ : สร้างหลักประกันว่าทุกคนมีการศึกษาที่มีคุณภาพฯ / เป้าหมายที่ ๑๐ : ลดความไม่เสมอภาคภายในประเทศและระหว่างประเทศ / เป้าหมายที่ ๑๖ : ส่งเสริมสังคมที่สงบสุขและครอบคลุมเพื่อการพัฒนาที่ยั่งยืน
- ง. ยุทธศาสตร์จังหวัดสุรินทร์ ยุทธศาสตร์ที่ ๕ การยกระดับคุณภาพชีวิตของประชาชน
- จ. ยุทธศาสตร์การพัฒนาขององค์การปกครองส่วนท้องถิ่นในเขตจังหวัดสุรินทร์ ยุทธศาสตร์ที่ ๕ การยกระดับคุณภาพชีวิตของประชาชน
๓. ยุทธศาสตร์องค์การบริหารส่วนตำบลหนองหลวง ยุทธศาสตร์ที่ ๓ การพัฒนาด้านยกระดับคุณภาพชีวิตของประชาชนอย่างยั่งยืน
- ๓.๔ กลยุทธ์ กลยุทธ์ที่ ๔ พัฒนาด้านสาธารณสุข และควบคุมป้องกันโรคระบาดและโรคติดต่อ

(๑) แผนงาน สาธารณสุข

ที่	โครงการ	วัตถุประสงค์	เป้าหมาย (ผลผลิตของโครงการ)	งบประมาณ					ตัวชี้วัด (KPI)	ผลที่คาดว่าจะได้รับ	หน่วยงาน รับผิดชอบหลัก
				๒๕๖๖ (บาท)	๒๕๖๗ (บาท)	๒๕๖๘ (บาท)	๒๕๖๙ (บาท)	๒๕๗๐ (บาท)			
๑.	รณรงค์ป้องกันและควบคุมโรคพิษสุนัขบ้า	เพื่อรณรงค์ส่งเสริมให้ความรู้ควบคุมโรคพิษสุนัขบ้า	ประชาชนตำบลหนองหลวง ประชาสัมพันธ์ รณรงค์	๑๕,๐๐๐	๑๕,๐๐๐	๑๕,๐๐๐	๑๕,๐๐๐	๑๕,๐๐๐	ร้อยละ๕๐ของประชาชนที่มีสัตว์เลี้ยงนำสัตว์ไปฉีดวัคซีน	ประชาชนมีความรู้ ชุมชนปลอดโรคพิษสุนัขบ้า	สำนักปลัด

(๑) แผนงาน สาธารณสุข (ต่อ)

ที่	โครงการ	วัตถุประสงค์	เป้าหมาย (ผลผลิตของ โครงการ)	งบประมาณ					ตัวชี้วัด (KPI)	ผลที่คาดว่าจะ ได้รับ	หน่วยงาน รับผิดชอบหลัก
				๒๕๖๖ (บาท)	๒๕๖๗ (บาท)	๒๕๖๘ (บาท)	๒๕๖๙ (บาท)	๒๕๗๐ (บาท)			
๒.	รณรงค์ป้องกันและควบคุมโรค ไข้เลือดออก	เพื่อเพิ่มความรู้อันป้องกัน โรคไข้เลือดออก	ประชาชน อาสาสมัคร	๑๕,๐๐๐	๑๕,๐๐๐	๑๕,๐๐๐	๑๕,๐๐๐	๑๕,๐๐๐	ร้อยละ๘๐ของประชาชน ปลอดภัยจากโรคระบาด	ประชาชนมีความรู้ ป้องกันโรคไข้เลือดออก /ควบคุมพาหะนำโรค	สำนักปลัด
๓.	เฝ้าระวังป้องกันและควบคุม โรคติดต่อ โรคระบาด และโรคอุบัติ ใหม่ ตำบลหนองหลวง	เพื่อป้องกันและระงับ โรคติดต่อ โรคอุบัติใหม่	ประชาชนตำบล หนองหลวง				๘๐๐,๐๐๐	๘๐๐,๐๐๐	ประชาชนในตำบลมีการ ป้องกันควบคุมโรค	มีการป้องกันและควบคุม โรค	สำนักปลัด
๔.	การปฏิบัติงานการแพทย์ฉุกเฉิน	เพื่อปฏิบัติงานบริการ ประชาชน	การดำเนินงานแพทย์ ฉุกเฉิน	๔๐๐,๐๐๐	๔๐๐,๐๐๐	๔๐๐,๐๐๐	๔๐๐,๐๐๐	๔๐๐,๐๐๐	ร้อยละ๘๐ของผู้ให้บริการ ได้รับการช่วยเหลือ	ประชาชนได้รับความ ช่วยเหลือ	สำนักปลัด
๕.	สำรวจข้อมูลจำนวนสัตว์และขึ้น ทะเบียนสัตว์ปลอดโรคคนปลอดภัย จากโรคพิษสุนัขบ้า	เพื่อสำรวจจำนวนสุนัขและ แมวที่ถูกต้อง และสุนัขและ แมวในเขตพื้นที่ได้รับการฉีด วัคซีนครบทุกตัว	สุนัขและแมวในเขตตำบล หนองหลวง	๕๐,๐๐๐	๕๐,๐๐๐	๕๐,๐๐๐	๕๐,๐๐๐	๕๐,๐๐๐	ร้อยละ๙๐ของสุนัขและแมว ปลอดโรคพิษสุนัขบ้าและ ได้รับการฉีดวัคซีน	สุนัขและแมวปลอดโรค พิษสุนัขบ้า และได้รับการ ฉีดวัคซีน,ประชาชนมี ความรู้	สำนักปลัด
๖.	สัตว์ปลอดโรคคนปลอดภัยจากโรค พิษสุนัขบ้า	เพื่อป้องกันไม่ให้ผู้เสียชีวิต ด้วยโรคพิษสุนัขบ้า เพื่อให้ สุนัขในเขตตำบลทุกตัวได้รับ วัคซีน	สุนัขและแมวในเขตตำบล หนองหลวง	๖๐,๐๐๐	๖๐,๐๐๐	๖๐,๐๐๐	๖๐,๐๐๐	๖๐,๐๐๐	ร้อยละ๙๐ของสุนัขและแมว ปลอดโรคพิษสุนัขบ้าและ ได้รับการฉีดวัคซีน	สุนัขและแมวปลอดโรค พิษสุนัขบ้า และได้รับการ ฉีดวัคซีน	สำนักปลัด
๗.	บำบัดฟื้นฟูผู้ติดยาเสพติด	ให้ความช่วยเหลือผู้สมัครใจ รับการบำบัด	ผู้ติดยาเสพติด และกลุ่ม เสี่ยง				๒๐๐,๐๐๐	๒๐๐,๐๐๐	ร้อยละ๕๐ผู้ติดยาเสพติด ได้รับการบำบัด	ผู้ติดยาเสพติดได้รับการ ช่วยเหลือทางไกลยาเสพติด	สำนักปลัด
๘.	เฝ้าระวังป้องกันและควบคุม โรคติดต่อหรือโรคระบาด ตำบล หนองหลวง	เพื่อป้องกันและระงับ โรคติดต่อ,โรคระบาด ฯลฯ	ประชาชนตำบลหนอง หลวง				๘๐๐,๐๐๐	๘๐๐,๐๐๐	ประชาชนในตำบลมีการ ป้องกันควบคุมโรค	มีการป้องกันและควบคุม โรค	สำนักปลัด
๙.	อาสาสมัครบริบาลท้องถิ่น	เพื่อให้อาสาสมัครบริบาล ท้องถิ่น ดูแลผู้สูงอายุที่มี ภาวะพึ่งพิงอย่างต่อเนื่อง	อาสาสมัครบริบาลท้องถิ่น	๑๒๐,๐๐๐	๑๒๐,๐๐๐		๑๒๐,๐๐๐	๑๒๐,๐๐๐	ร้อยละ๘๐ของผู้สูงอายุได้รับ การดูแลอย่างต่อเนื่อง	ผู้สูงอายุได้รับการดูแล สุขภาพที่ดี	สำนักปลัด

แบบ ผ.๐๒

(๑) แผนงาน สาธารณสุข (ต่อ)

ที่	โครงการ	วัตถุประสงค์	เป้าหมาย (ผลผลิตของ โครงการ)	งบประมาณ					ตัวชี้วัด (KPI)	ผลที่คาดว่าจะ ได้รับ	หน่วยงาน รับผิดชอบหลัก
				๒๕๖๖ (บาท)	๒๕๖๗ (บาท)	๒๕๖๘ (บาท)	๒๕๖๙ (บาท)	๒๕๗๐ (บาท)			
๑๐.	อุดหนุนสาธารณสุขมูลฐาน (อสม.)	เพื่อส่งเสริมกิจกรรม อสม. ตำบลหนองหลวง	อสม. ตำบลหนองหลวง				๖๐,๐๐๐	๖๐,๐๐๐	ร้อยละ๘๐อสม.ได้ดำเนินกิจกรรม บริการประชาชน	การดำเนินงาน อสม. เพื่อบริการประชาชน	สำนักปลัด
๑๑.	บริหารจัดการการควบคุมป้องกันโรค ระบาด โรคติดต่อ โรคอุบัติใหม่ ฯลฯ อุดหนุนโรงพยาบาลโนนนารายณ์	เพื่อการส่งเสริมดูแลด้าน สาธารณสุข	อุดหนุนโรงพยาบาลโนน นารายณ์				๕๐๐,๐๐๐	๕๐๐,๐๐๐	จำนวนสถานที่	มีสถานที่พร้อมระบบ บริการสาธารณสุขสำหรับ ประชาชน	สำนักปลัด
๑๒.	บริหารจัดการการควบคุมป้องกันโรค ระบาด โรคติดต่อ โรคอุบัติใหม่ ฯลฯ อุดหนุนโรงพยาบาลส่งเสริมสุขภาพ ตำบล บ้านหนองใหญ่	เพื่อการส่งเสริมดูแลด้าน สาธารณสุข	อุดหนุนโรงพยาบาลส่งเสริม สุขภาพตำบล บ้านหนองใหญ่				๕๐๐,๐๐๐	๕๐๐,๐๐๐	จำนวนสถานที่	มีสถานที่พร้อมระบบ บริการสาธารณสุขสำหรับ ประชาชน	สำนักปลัด
๑๓.	จัดตั้งศูนย์ดูแลบริหารจัดการการควบคุม ป้องกันโรคระบาด โรคติดต่อ โรคอุบัติ ใหม่ ฯลฯ	เพื่อการส่งเสริมดูแลด้าน สาธารณสุข	อุดหนุนโรงพยาบาลโนน นารายณ์				๕๐๐,๐๐๐	๕๐๐,๐๐๐	จำนวนสถานที่	มีสถานที่พร้อมระบบ บริการสาธารณสุขสำหรับ ประชาชน	สำนักปลัด
๑๔.	พัฒนาระบบสุขภาพในชุมชน หมู่ที่ ๑	เพื่อการพัฒนาด้านการ สุขภาพสิ่งแวดล้อมใน ชุมชน	อุดหนุน กม. หมู่ที่ ๑ประชาชน บ้านหนองแวง หมู่ที่ ๑	๒๐,๐๐๐	๒๐,๐๐๐	๒๐,๐๐๐	๒๐,๐๐๐	๒๐,๐๐๐	ร้อยละ๘๐ของประชาชนเข้าร่วม ได้รับความรู้การจัดการสุขภาพใน ครัวเรือนและชุมชน	ประชาชนมีความรู้ระบบ สุขภาพ	สำนักปลัด
๑๕.	พัฒนาระบบสุขภาพในชุมชน หมู่ที่ ๒	เพื่อการพัฒนาด้านการ สุขภาพสิ่งแวดล้อมใน ชุมชน	อุดหนุน กม. หมู่ที่๒ประชาชน บ้านหนองใหญ่ หมู่ที่ ๒	๒๐,๐๐๐	๒๐,๐๐๐	๒๐,๐๐๐	๒๐,๐๐๐	๒๐,๐๐๐	ร้อยละ๘๐ของประชาชนเข้าร่วม ได้รับความรู้การจัดการสุขภาพใน ครัวเรือนและชุมชน	ประชาชนมีความรู้ระบบ สุขภาพ	สำนักปลัด
๑๖.	พัฒนาระบบสุขภาพในชุมชน หมู่ที่ ๓	เพื่อการพัฒนาด้านการ สุขภาพสิ่งแวดล้อมใน ชุมชน	อุดหนุน กม. หมู่ที่๓ประชาชน บ้านหนองหลวง หมู่ที่ ๓	๒๐,๐๐๐	๒๐,๐๐๐	๒๐,๐๐๐	๒๐,๐๐๐	๒๐,๐๐๐	ร้อยละ๘๐ของประชาชนเข้าร่วม ได้รับความรู้การจัดการสุขภาพใน ครัวเรือนและชุมชน	ประชาชนมีความรู้ระบบ สุขภาพ	สำนักปลัด
๑๗.	พัฒนาระบบสุขภาพในชุมชน หมู่ที่ ๔	เพื่อการพัฒนาด้านการ สุขภาพสิ่งแวดล้อมใน ชุมชน	อุดหนุน กม. หมู่ที่๔ประชาชน บ้านชุมดิน หมู่ที่ ๔	๒๐,๐๐๐	๒๐,๐๐๐	๒๐,๐๐๐	๒๐,๐๐๐	๒๐,๐๐๐	ร้อยละ๘๐ของประชาชนเข้าร่วม ได้รับความรู้การจัดการสุขภาพใน ครัวเรือนและชุมชน	ประชาชนมีความรู้ระบบ สุขภาพ	สำนักปลัด
๑๘.	พัฒนาระบบสุขภาพในชุมชน หมู่ที่ ๕	เพื่อการพัฒนาด้านการ สุขภาพสิ่งแวดล้อมในชุมชน	อุดหนุน กม. หมู่ที่๕ประชาชน บ้านหนองพวง หมู่ที่ ๕	๒๐,๐๐๐	๒๐,๐๐๐	๒๐,๐๐๐	๒๐,๐๐๐	๒๐,๐๐๐	ร้อยละ๘๐ของประชาชนเข้าร่วม ได้รับความรู้การจัดการสุขภาพใน ครัวเรือนและชุมชน	ประชาชนมีความรู้ระบบ สุขภาพ	สำนักปลัด

แบบ ผ.๐๒

(๑) แผนงาน สาธารณสุข (ต่อ)

ที่	โครงการ	วัตถุประสงค์	เป้าหมาย (ผลผลิตของ โครงการ)	งบประมาณ					ตัวชี้วัด (KPI)	ผลที่คาดว่าจะ ได้รับ	หน่วยงาน รับผิดชอบหลัก	
				๒๕๖๖ (บาท)	๒๕๖๗ (บาท)	๒๕๖๘ (บาท)	๒๕๖๙ (บาท)	๒๕๗๐ (บาท)				
๑๙.	พัฒนาระบบสุขภาพในชุมชน หมู่ที่ ๖	เพื่อการพัฒนาด้านการสุขภาพสิ่งแวดล้อมในชุมชน	อุดหนุน กม. หมู่ที่ ๖ ประชาชน บ้านโนนสัน หมู่ที่ ๖	๒๐,๐๐๐	๒๐,๐๐๐	๒๐,๐๐๐	๒๐,๐๐๐	๒๐,๐๐๐	ร้อยละ ๘๐ ของประชาชนเข้าร่วมได้รับความรู้การจัดการสุขภาพในครัวเรือนและชุมชน	ประชาชนมีความรู้ระบบสุขภาพ	สำนักปลัด	
๒๐.	พัฒนาระบบสุขภาพในชุมชน หมู่ที่ ๗	เพื่อการพัฒนาด้านการสุขภาพสิ่งแวดล้อมในชุมชน	อุดหนุน กม. หมู่ที่ ๗ ประชาชน บ้านโนนสัน หมู่ที่ ๗	๒๐,๐๐๐	๒๐,๐๐๐	๒๐,๐๐๐	๒๐,๐๐๐	๒๐,๐๐๐	ร้อยละ ๘๐ ของประชาชนเข้าร่วมได้รับความรู้การจัดการสุขภาพในครัวเรือนและชุมชน	ประชาชนมีความรู้ระบบสุขภาพ	สำนักปลัด	
๒๑.	พัฒนาระบบสุขภาพในชุมชน หมู่ที่ ๘	เพื่อการพัฒนาด้านการสุขภาพสิ่งแวดล้อมในชุมชน	อุดหนุน กม. หมู่ที่ ๘ ประชาชน บ้านอีโกฏิ หมู่ที่ ๘	๒๐,๐๐๐	๒๐,๐๐๐	๒๐,๐๐๐	๒๐,๐๐๐	๒๐,๐๐๐	ร้อยละ ๘๐ ของประชาชนเข้าร่วมได้รับความรู้การจัดการสุขภาพในครัวเรือนและชุมชน	ประชาชนมีความรู้ระบบสุขภาพ	สำนักปลัด	
๒๒.	อบรมหมอบ้านในพระราชประสงค์	เพื่อส่งเสริมให้ความรู้	ประชาชนตำบลหนองหลวง					๔๐,๐๐๐	๔๐,๐๐๐	ร้อยละ ๘๐ ผู้เข้าอบรมมีความรู้และมีศักยภาพ	ประชาชนมีความรู้การดูแลสุขภาพเบื้องต้น	สำนักปลัด
๒๓.	ควบคุมโรคมาลาเรีย	เพื่อส่งเสริมให้ความรู้ควบคุมป้องกันโรค	ประชาชนตำบลหนองหลวง					๔๐,๐๐๐	๔๐,๐๐๐	ร้อยละ ๘๐ ผู้เข้าอบรมมีความรู้และมีศักยภาพ	ประชาชนมีความรู้ป้องกันโรค	สำนักปลัด
๒๔.	ควบคุมโรคหนองพยาธิในนักเรียน	เพื่อส่งเสริมให้ความรู้ควบคุมป้องกันโรค	เด็ก นักเรียน เยาวชน ตำบลหนองหลวง					๔๐,๐๐๐	๔๐,๐๐๐	ร้อยละ ๘๐ ผู้เข้าอบรมมีความรู้และมีศักยภาพ	ประชาชนมีความรู้ป้องกันโรค	สำนักปลัด
๒๕.	รณรงค์และแก้ไขปัญหายาเสพติดในชุมชน	เพื่อรณรงค์ป้องกันแก้ไขปัญหายาเสพติด	ประชาชนตำบลหนองหลวง	๔๐,๐๐๐	๔๐,๐๐๐	๔๐,๐๐๐	๔๐,๐๐๐	๔๐,๐๐๐	ร้อยละ ๘๐ ผู้เข้าอบรมมีความรู้และมีศักยภาพ	ประชาชนมีความรู้ห่างไกลยาเสพติด	สำนักปลัด	
รวม	๒๕			๘๖๐,๐๐๐	๘๖๐,๐๐๐	๗๔๐,๐๐๐	๔,๓๔๐,๐๐๐	๔,๓๔๐,๐๐๐				

๒. บัญชีโครงการ

แบบ ผ.๐๒

รายละเอียดโครงการพัฒนา
แผนพัฒนาท้องถิ่น (พ.ศ.๒๕๖๖ - ๒๕๗๐) ทบทวน ครั้งที่ ๑/๒๕๖๙
องค์การบริหารส่วนตำบลหนองหลวง อำเภอโนนนารายณ์ จังหวัดสุรินทร์

- ก. ยุทธศาสตร์ชาติ ๒๐ ปี ยุทธศาสตร์ที่ ๓ ด้านการพัฒนาและเสริมสร้างศักยภาพทรัพยากรมนุษย์ / ยุทธศาสตร์ที่ ๔ ด้านการสร้างโอกาสและความเสมอภาคทางสังคม / ยุทธศาสตร์ที่ ๖ ด้านการปรับสมดุลและพัฒนาระบบการบริหารจัดการภาครัฐ
- ข. แผนพัฒนาเศรษฐกิจและสังคมแห่งชาติ ฉบับที่ ๑๓ หมายความว่า ๔ ไทยเป็นศูนย์กลางทางการแพทย์และสุขภาพมูลค่าสูง / หมายความว่า ๙ ไทยมีความยากจนข้ามรุ่นลดลง และมีความคุ้มครองทางสังคมที่เพียงพอเหมาะสม / หมายความว่า ๑๒ ไทยมีกำลังคนสมรรถนะสูง มุ่งเรียนรู้อย่างต่อเนื่อง ตอบโจทย์การพัฒนาแห่งอนาคต / หมายความว่า ๑๓ ไทยมีภาครัฐที่ทันสมัยมีประสิทธิภาพและตอบโจทย์ประชาชน
- ค. Sustainable Development Goals: SDGs เป้าหมายที่ ๑ : ขจัดความยากจน / เป้าหมายที่ ๓ : สร้างหลักประกันว่าคนมีชีวิตที่มีสุขภาพดีฯ / เป้าหมายที่ ๔ : สร้างหลักประกันว่าทุกคนมีการศึกษาที่มีคุณภาพฯ / เป้าหมายที่ ๑๐ : ลดความไม่เสมอภาคภายในประเทศและระหว่างประเทศ / เป้าหมายที่ ๑๖ : ส่งเสริมสังคมที่สงบสุขและครอบคลุมเพื่อการพัฒนาที่ยั่งยืน
- ง. ยุทธศาสตร์จังหวัดสุรินทร์ ยุทธศาสตร์ที่ ๕ การยกระดับคุณภาพชีวิตของประชาชน
- จ. ยุทธศาสตร์การพัฒนาขององค์กรปกครองส่วนท้องถิ่นในเขตจังหวัดสุรินทร์ ยุทธศาสตร์ที่ ๕ การยกระดับคุณภาพชีวิตของประชาชน
 - ๓. ยุทธศาสตร์องค์การบริหารส่วนตำบลหนองหลวง ยุทธศาสตร์ที่ ๓ การพัฒนาด้านยกระดับคุณภาพชีวิตของประชาชนอย่างยั่งยืน
 - ๓.๔ กลยุทธ์ กลยุทธ์ที่ ๕ พัฒนาส่งเสริมด้านสวัสดิการสังคม

(๑) แผนงาน สังคมสงเคราะห์

ที่	โครงการ	วัตถุประสงค์	เป้าหมาย (ผลผลิตของโครงการ)	งบประมาณ					ตัวชี้วัด (KPI)	ผลที่คาดว่าจะได้รับ	หน่วยงาน รับผิดชอบหลัก
				๒๕๖๖ (บาท)	๒๕๖๗ (บาท)	๒๕๖๘ (บาท)	๒๕๖๙ (บาท)	๒๕๗๐ (บาท)			
๑.	ส่งเสริมการพัฒนาและเพิ่มศักยภาพผู้สูงอายุ และคนพิการ	เพื่อเพิ่มศักยภาพให้กับผู้สูงอายุ คนพิการ และผู้ดูแลคนพิการ	ผู้สูงอายุ คนพิการ ฯลฯ เข้าร่วมกิจกรรม ร้อยละ ๕๐ ของพื้นที่				๑๐๐,๐๐๐	๑๐๐,๐๐๐	ร้อยละ ๘๐ ผู้เข้าอบรมมีความรู้และมีศักยภาพ	ผู้สูงอายุ คนพิการ และผู้ดูแล นำความรู้ไปใช้ในชีวิตประจำวันได้	สำนักปลัด

(๑) แผนงาน สังคมสงเคราะห์ (ต่อ)

ที่	โครงการ	วัตถุประสงค์	เป้าหมาย (ผลผลิตของโครงการ)	งบประมาณ					ตัวชี้วัด (KPI)	ผลที่คาดว่าจะ ได้รับ	หน่วยงาน รับผิดชอบหลัก
				๒๕๖๖ (บาท)	๒๕๖๗ (บาท)	๒๕๖๘ (บาท)	๒๕๖๙ (บาท)	๒๕๗๐ (บาท)			
๒.	สนับสนุนและช่วยเหลือ สงเคราะห์ผู้ยากไร้ผู้ด้อยโอกาส และผู้พิการ	เพื่อสงเคราะห์ผู้ยากไร้และ ผู้ด้อยโอกาส	ผู้ยากไร้และผู้ด้อยโอกาส				๒๐,๐๐๐	๒๐,๐๐๐	ผู้ยากไร้และผู้ด้อยโอกาส ได้รับช่วยเหลือมีความพึง พอใจ	ผู้ยากไร้ผู้ด้อยโอกาสได้ รับการช่วยเหลืออยู่ดีมีสุข	สำนักปลัด
๓.	ส่งเสริมและพัฒนาศักยภาพเด็ก และเยาวชนตำบลหนองหลวง	เพื่อเพิ่มศักยภาพความรู้ ให้กับเด็กและเยาวชนตำบล หนองหลวง	เด็กและเยาวชนตำบลหนอง หลวง				๓๐,๐๐๐	๓๐,๐๐๐	ร้อยละ ๘๐ เด็กและ เยาวชนที่เข้าร่วมโครงการมี ความรู้	เด็กและเยาวชนมีความรู้ และรู้จักประเมินตนเอง มากขึ้น	สำนักปลัด
๔.	ป้องกันและแก้ไขปัญหาการ ตั้งครุฑไม้พร้อมในวัยรุ่น	เพื่อส่งเสริมให้เด็กและ เยาวชนมีความรู้ การรู้จักรัก ตนเอง การวางตัวในสังคม	เด็กและเยาวชนตำบลหนอง หลวง				๕๐,๐๐๐	๕๐,๐๐๐	ร้อยละ ๘๐ เด็กและ เยาวชนที่เข้ารับโครงการมี ความรู้	เด็กและเยาวชนมีความรู้ การป้องกันการตั้งครุฑไม้ พร้อม	สำนักปลัด
๕.	ส่งเสริมสนับสนุนกลุ่มพัฒนาสตรี ตำบลหนองหลวง	เพื่อพัฒนาเพิ่มพูนความรู้	กลุ่มพัฒนาสตรี				๓๐,๐๐๐	๓๐,๐๐๐	ร้อยละ ๘๐ ของกลุ่มสตรีได้รับ ความรู้	ประชาชนมีอาชีพมีรายได้ เพิ่มขึ้น	สำนักปลัด
๖.	อุดหนุนโครงการขอรับเงินอุดหนุน ในการให้การสงเคราะห์แก่ราษฎร ที่ประสบความทุกข์ยากเดือดร้อน และผู้ด้อยโอกาส ตลอดทั้ง ช่วยเหลือผู้ประสบสาธารณภัย	เพื่ออุดหนุนเหล่ากาชาด สุรินทร์สงเคราะห์ผู้เดือด ร้อน ผู้ด้อยโอกาส ฯลฯ	เหล่ากาชาด สร.	๑๐,๐๐๐	๑๐,๐๐๐	๑๐,๐๐๐	๑๐,๐๐๐	๑๐,๐๐๐	ร้อยละ ๕๐ ผู้ได้รับการ สงเคราะห์มีความพึงพอใจ	สงเคราะห์แก่ราษฎรที่ ประสบความทุกข์ยาก เดือดร้อนและ ผู้ด้อยโอกาสตลอดทั้ง ช่วยเหลือผู้ประสบสา ธารณภัย	สำนักปลัด
๗.	ฝึกอบรมการดูแลคนพิการและ ผู้ป่วยเอดส์ มาจากแผนพัฒนาฯ เพิ่มเติม ครั้งที่ ๑/๒๕๖๕ หน้า ๑๒ ลำดับที่ ๑	เพื่อเพิ่มความรู้เกี่ยวกับการ ปฏิบัติตนในการดูแลคน พิการและผู้ติดเชื้อเอดส์	ผู้ดูแลคนพิการและคนพิการ และผู้ดูแลผู้ป่วยเอดส์					๔๐,๐๐๐	ร้อยละ ๘๐ ผู้เข้าร่วม โครงการ	ผู้ดูแลคนพิการและคน พิการและผู้ดูแลผู้ป่วย เอดส์มีความรู้และปฏิบัติ ตนเองอย่างถูกวิธี	สำนักปลัด

แบบ ผ.๐๒

(๑) แผนงาน สังคมสงเคราะห์ (ต่อ)

ที่	โครงการ	วัตถุประสงค์	เป้าหมาย (ผลผลิตของโครงการ)	งบประมาณ					ตัวชี้วัด (KPI)	ผลที่คาดว่าจะ ได้รับ	หน่วยงาน รับผิดชอบหลัก
				๒๕๖๖ (บาท)	๒๕๖๗ (บาท)	๒๕๖๘ (บาท)	๒๕๖๙ (บาท)	๒๕๗๐ (บาท)			
๘.	โครงการโรงเรียนผู้สูงอายุตำบล หนองหลวง มาจากแผนพัฒนาฯ เพิ่มเติม ครั้งที่ ๒/๒๕๖๖ หน้า ๒๕ ลำดับที่ ๑	เพื่อจัดตั้งโรงเรียนผู้สูงอายุ และเพื่อจัดกิจกรรมให้แก่ ผู้สูงอายุ	๑.จัดตั้งโรงเรียนผู้สูงอายุ ๒.จัดกิจกรรมสำหรับผู้สูงอายุ เช่น การสัมมนา จัดทำ หลักสูตรการเรียนการสอน อบรมการดูแลสุขภาพ ฯลฯ				๑๐๐,๐๐๐	๑๐๐,๐๐๐	ร้อยละ ๕๐ ของผู้สูงอายุเข้าร่วมโครงการ	มีโรงเรียนสำหรับจัด กิจกรรมและส่งเสริมการ เรียนรู้ด้านต่างๆ ให้กับ ผู้สูงอายุ	สำนักปลัด
รวม	๘			๑๐,๐๐๐	๑๐,๐๐๐	๑๐,๐๐๐	๓๔๐,๐๐๐	๓๔๐,๐๐๐			

๒. บัญชีโครงการ

แบบ ผ.๐๒

รายละเอียดโครงการพัฒนา
แผนพัฒนาท้องถิ่น (พ.ศ.๒๕๖๖ - ๒๕๗๐) ทบทวน ครั้งที่ ๑/๒๕๖๙
องค์การบริหารส่วนตำบลหนองหลวง อำเภอโนนนารายณ์ จังหวัดสุรินทร์

- ก. ยุทธศาสตร์ชาติ ๒๐ ปี ยุทธศาสตร์ที่ ๓ ด้านการพัฒนาและเสริมสร้างศักยภาพทรัพยากรมนุษย์ / ยุทธศาสตร์ที่ ๔ ด้านการสร้างโอกาสและความเสมอภาคทางสังคม / ยุทธศาสตร์ที่ ๖ ด้านการปรับสมดุลและพัฒนาระบบการบริหารจัดการภาครัฐ
- ข. แผนพัฒนาเศรษฐกิจและสังคมแห่งชาติ ฉบับที่ ๑๓ หมายความว่า ๔ ไทยเป็นศูนย์กลางทางการแพทย์และสุขภาพมูลค่าสูง / หมายความว่า ๙ ไทยมีความยากจนข้ามรุ่นลดลง และมีความคุ้มครองทางสังคมที่เพียงพอเหมาะสม / หมายความว่า ๑๒ ไทยมีกำลังคนสมรรถนะสูง มุ่งเรียนรู้อย่างต่อเนื่อง ตอบโจทย์การพัฒนาแห่งอนาคต / หมายความว่า ๑๓ ไทยมีภาครัฐที่ทันสมัยมีประสิทธิภาพและตอบโจทย์ประชาชน
- ค. Sustainable Development Goals: SDGs เป้าหมายที่ ๑ : ขจัดความยากจน / เป้าหมายที่ ๓ : สร้างหลักประกันว่าคนมีชีวิตที่มีสุขภาพดีฯ / เป้าหมายที่ ๔ : สร้างหลักประกันว่าทุกคนมีการศึกษาที่มีคุณภาพฯ / เป้าหมายที่ ๑๐ : ลดความไม่เสมอภาคภายในประเทศและระหว่างประเทศ / เป้าหมายที่ ๑๖ : ส่งเสริมสังคมที่สงบสุขและครอบคลุมเพื่อการพัฒนาที่ยั่งยืน
- ง. ยุทธศาสตร์จังหวัดสุรินทร์ ยุทธศาสตร์ที่ ๕ การยกระดับคุณภาพชีวิตของประชาชน
- จ. ยุทธศาสตร์การพัฒนาขององค์กรปกครองส่วนท้องถิ่นในเขตจังหวัดสุรินทร์ ยุทธศาสตร์ที่ ๕ การยกระดับคุณภาพชีวิตของประชาชน
 - ๓. ยุทธศาสตร์องค์การบริหารส่วนตำบลหนองหลวง ยุทธศาสตร์ที่ ๓ การพัฒนาด้านยกระดับคุณภาพชีวิตของประชาชนอย่างยั่งยืน
 - ๓.๔ กลยุทธ์ กลยุทธ์ที่ ๕ พัฒนาส่งเสริมด้านสวัสดิการสังคม

(๒) แผนงาน สร้างความเข้มแข็งของชุมชน

ที่	โครงการ	วัตถุประสงค์	เป้าหมาย (ผลผลิตของโครงการ)	งบประมาณ					ตัวชี้วัด (KPI)	ผลที่คาดว่าจะได้รับ	หน่วยงาน รับผิดชอบหลัก
				๒๕๖๖ (บาท)	๒๕๖๗ (บาท)	๒๕๖๘ (บาท)	๒๕๖๙ (บาท)	๒๕๗๐ (บาท)			
๑.	ฝึกอบรมวัคซีนเด็กงมน้ำ	เพื่อส่งเสริมความรู้วิธี ป้องกันภัย	เด็ก/เยาวชน ตำบลหนองหลวง	๗๐,๐๐๐	๗๐,๐๐๐	๒๐๐,๐๐๐	๒๐๐,๐๐๐	๒๐๐,๐๐๐	ร้อยละ ๕๐ เด็กที่เข้าร่วม กิจกรรมได้รับความรู้ ป้องกันภัย	เด็กมีความรู้ช่วยเหลือตัวเอง ได้รับความปลอดภัย	สำนักปลัด
รวม	๑			๗๐,๐๐๐	๗๐,๐๐๐	๒๐๐,๐๐๐	๒๐๐,๐๐๐	๒๐๐,๐๐๐			

๒. บัญชีโครงการ

แบบ ผ.๐๒

รายละเอียดโครงการพัฒนา
แผนพัฒนาท้องถิ่น (พ.ศ.๒๕๖๖ - ๒๕๗๐) ทบทวน ครั้งที่ ๑/๒๕๖๙
องค์การบริหารส่วนตำบลหนองหลวง อำเภอโนนนารายณ์ จังหวัดสุรินทร์

- ก. ยุทธศาสตร์ชาติ ๒๐ ปี ยุทธศาสตร์ที่ ๓ ด้านการพัฒนาและเสริมสร้างศักยภาพทรัพยากรมนุษย์ /ยุทธศาสตร์ที่ ๔ ด้านการสร้างโอกาสและความเสมอภาคทางสังคม / ยุทธศาสตร์ที่ ๖ ด้านการปรับสมดุลและพัฒนาระบบการบริหารจัดการภาครัฐ
- ข. แผนพัฒนาเศรษฐกิจและสังคมแห่งชาติ ฉบับที่ ๑๓ หมายความว่า ๔ ไทยเป็นศูนย์กลางทางการแพทย์และสุขภาพมูลค่าสูง /หมายความว่า ๙ ไทยมีความยากจนข้ามรุ่นลดลง และมีความคุ้มครองทางสังคมที่เพียงพอเหมาะสม /หมายความว่า ๑๒ ไทยมีกำลังคนสมรรถนะสูง มุ่งเรียนรู้อย่างต่อเนื่อง ตอบโจทย์การพัฒนาแห่งอนาคต /หมายความว่า ๑๓ ไทยมีภาครัฐที่ทันสมัยมีประสิทธิภาพและตอบโจทย์ประชาชน
- ค. Sustainable Development Goals: SDGs เป้าหมายที่ ๑ : ขจัดความยากจน /เป้าหมายที่ ๓ : สร้างหลักประกันว่าคนมีชีวิตที่มีสุขภาพดีฯ /เป้าหมายที่ ๔ : สร้างหลักประกันว่าทุกคนมีการศึกษาที่มีคุณภาพฯ /เป้าหมายที่ ๑๐ : ลดความไม่เสมอภาคภายในประเทศและระหว่างประเทศ /เป้าหมายที่ ๑๖ : ส่งเสริมสังคมที่สงบสุขและครอบคลุมเพื่อการพัฒนาที่ยั่งยืน
- ง. ยุทธศาสตร์จังหวัดสุรินทร์ ยุทธศาสตร์ที่ ๕ การยกระดับคุณภาพชีวิตของประชาชน
- จ. ยุทธศาสตร์การพัฒนาขององค์กรปกครองส่วนท้องถิ่นในเขตจังหวัดสุรินทร์ ยุทธศาสตร์ที่ ๕ การยกระดับคุณภาพชีวิตของประชาชน
 - ๓. ยุทธศาสตร์องค์การบริหารส่วนตำบลหนองหลวง ยุทธศาสตร์ที่ ๓ การพัฒนาด้านยกระดับคุณภาพชีวิตของประชาชนอย่างยั่งยืน
 - ๓.๔ กลยุทธ์ กลยุทธ์ที่ ๕ พัฒนาส่งเสริมด้านสวัสดิการสังคม

(๓) แผนงาน งบกลาง

ที่	โครงการ	วัตถุประสงค์	เป้าหมาย (ผลผลิตของโครงการ)	งบประมาณ					ตัวชี้วัด (KPI)	ผลที่คาดว่าจะได้รับ	หน่วยงานรับผิดชอบหลัก
				๒๕๖๖ (บาท)	๒๕๖๗ (บาท)	๒๕๖๘ (บาท)	๒๕๖๙ (บาท)	๒๕๗๐ (บาท)			
๑.	เบี้ยยังชีพผู้สูงอายุ	เพื่อสงเคราะห์ผู้สูงอายุ ได้รับสวัสดิการเบี้ยยังชีพ	ผู้สูงอายุ ตำบลหนองหลวง	๑๒,๐๐๐,๐๐๐	๑๒,๐๐๐,๐๐๐	๑๒,๐๐๐,๐๐๐	๑๒,๐๐๐,๐๐๐	๑๒,๐๐๐,๐๐๐	ร้อยละ ๑๐๐ ผู้สูงอายุรับเบี้ยยังชีพ	การสงเคราะห์ผู้สูงอายุ	สำนักปลัด
๒.	เบี้ยยังชีพคนพิการและทุพพลภาพ	เพื่อสงเคราะห์คนพิการและทุพพลภาพได้รับเบี้ยสวัสดิการเบี้ยยังชีพคนพิการ	คนพิการและทุพพลภาพ ตำบลหนองหลวง	๘,๐๐๐,๐๐๐	๘,๐๐๐,๐๐๐	๘,๐๐๐,๐๐๐	๘,๐๐๐,๐๐๐	๘,๐๐๐,๐๐๐	ร้อยละ ๑๐๐ ผู้พิการรับเบี้ยยังชีพ	การสงเคราะห์ผู้พิการ	สำนักปลัด

แบบ ผ.๐๒

(๓) แผนงาน สังคมงกลาง(ต่อ)

ที่	โครงการ	วัตถุประสงค์	เป้าหมาย (ผลผลิตของโครงการ)	งบประมาณ					ตัวชี้วัด (KPI)	ผลที่คาดว่าจะ ได้รับ	หน่วยงาน รับผิดชอบหลัก
				๒๕๖๖ (บาท)	๒๕๖๗ (บาท)	๒๕๖๘ (บาท)	๒๕๖๙ (บาท)	๒๕๗๐ (บาท)			
๓.	เบี้ยยังชีพผู้ป่วยเอดส์	เพื่อสงเคราะห์ผู้ป่วยเอดส์	ผู้ป่วยเอดส์ ตำบลหนองหลวง	๑๕๐,๐๐๐	๑๕๐,๐๐๐	๑๕๐,๐๐๐	๑๕๐,๐๐๐	๑๕๐,๐๐๐	ร้อยละ๑๐๐ของผู้ป่วยเอดส์ที่ประสงค์ขอรับได้รับเบี้ยยังชีพ	การสงเคราะห์ผู้ป่วยเอดส์	สำนักปลัด
๔.	สมทบกองทุนหลักประกันสุขภาพ อบต.หนองหลวง	เพื่อส่งเสริมสุขภาพ อนามัย ด้านร่างกายและจิตใจ ของประชาชน	สมทบกองทุนหลักประกันสุขภาพ	๒๐๐,๐๐๐	๒๐๐,๐๐๐	๒๐๐,๐๐๐	๒๐๐,๐๐๐	๒๐๐,๐๐๐	ร้อยละ๘๐ของประชาชนที่ได้เข้าร่วมมีความรู้ บริการสาธารณสุข มีความพึงพอใจ	ประชาชนมีสุขภาพดี	สำนักปลัด
รวม	๔			๒๐,๓๕๐,๐๐๐	๒๐,๓๕๐,๐๐๐	๒๐,๓๕๐,๐๐๐	๒๐,๓๕๐,๐๐๐	๒๐,๓๕๐,๐๐๐			

๒. บัญชีโครงการ

แบบ ผ.๐๒

รายละเอียดโครงการพัฒนา
แผนพัฒนาท้องถิ่น (พ.ศ.๒๕๖๖ - ๒๕๗๐) ทบทวน ครั้งที่ ๑/๒๕๖๙
องค์การบริหารส่วนตำบลหนองหลวง อำเภอโนนนารายณ์ จังหวัดสุรินทร์

- ก. ยุทธศาสตร์ชาติ ๒๐ ปี ยุทธศาสตร์ที่ ๕ ด้านการสร้างการเติบโตบนคุณภาพชีวิตที่เป็นมิตรต่อสิ่งแวดล้อม
- ข. แผนพัฒนาเศรษฐกิจและสังคมแห่งชาติ ฉบับที่ ๑๓ หมวดหมายที่ ๑๑ ไทยสามารถลดความเสี่ยงและผลกระทบจากภัยธรรมชาติฯ
- ค. Sustainable Development Goals: SDGs เป้าหมายที่ ๘ : ส่งเสริมการเติบโตทางเศรษฐกิจที่ต่อเนื่อง ครอบคลุม และยั่งยืนฯ
- ง. ยุทธศาสตร์จังหวัดสุรินทร์ ยุทธศาสตร์ที่ ๔ การบริหารจัดการทรัพยากรธรรมชาติและสิ่งแวดล้อมอย่างยั่งยืน
- จ. ยุทธศาสตร์การพัฒนาขององค์กรปกครองส่วนท้องถิ่นในเขตจังหวัดสุรินทร์ ยุทธศาสตร์ที่ ๔ การบริหารจัดการทรัพยากรธรรมชาติและสิ่งแวดล้อมอย่างยั่งยืน
 - ๔.๑ ยุทธศาสตร์องค์การบริหารส่วนตำบลหนองหลวง ยุทธศาสตร์ที่ ๔ การพัฒนาด้านบริหารจัดการทรัพยากรธรรมชาติและสิ่งแวดล้อมอย่างยั่งยืน
 - ๔.๑ กลยุทธ์ กลยุทธ์ที่ ๑ พัฒนาส่งเสริมการอนุรักษ์ ฟื้นฟู ป้องกันและการใช้ทรัพยากรธรรมชาติอย่างยั่งยืน

(๑) แผนงาน อุตสาหกรรมและการโยธา

ที่	โครงการ	วัตถุประสงค์	เป้าหมาย (ผลผลิตของโครงการ)	งบประมาณ					ตัวชี้วัด (KPI)	ผลที่คาดว่าจะ ได้รับ	หน่วยงาน รับผิดชอบหลัก
				๒๕๖๖ (บาท)	๒๕๖๗ (บาท)	๒๕๖๘ (บาท)	๒๕๖๙ (บาท)	๒๕๗๐ (บาท)			
๑.	กั้นแนวเขตที่ สาธารณะประโยชน์	เพื่อป้องกันการบุกรุกและกำหนด เขตที่สาธารณะประโยชน์	กั้นแนวเขต				๕๐๐,๐๐๐	๕๐๐,๐๐๐	ร้อยละ๕๐ที่สาธารณะ ประโยชน์มีภาพพื้นที่ป่าที่ อุดมสมบูรณ์	ป้องกันการบุกรุกพื้นที่ป่า มีสภาพอุดมสมบูรณ์	กองช่าง
๒.	รังวัดที่สาธารณะ ประโยชน์ตำบลหนอง หลวง	เพื่อกำหนดแนวเขตที่สาธารณะ	รังวัดที่สาธารณะ ป้ายและ หลักเขต	๓๐,๐๐๐		๒๐,๐๐๐	๒๐๐,๐๐๐	๒๐๐,๐๐๐	ร้อยละ๕๐ที่สาธารณะที่ขอ รังวัดมีแนวเขตที่ชัดเจน	ระบุแนวเขตที่สาธารณะ อย่างชัดเจน	กองช่าง
๓.	ก่อสร้างท่อระบายพร้อม ประตูระบายน้ำ (Box Culvert) หมู่ที่ ๑ บ้านหนองแวง	เพื่อเก็บกักน้ำ ระบายน้ำ	ลำห้วยกุ่ม หมู่๑					๖๐๐,๐๐๐	เก็บกักน้ำ ระบายน้ำ บรรเทาน้ำท่วม	ระบายน้ำ บรรเทาน้ำท่วม	กองช่าง

(๑) แผนงาน อุตสาหกรรมและการโยธา (ต่อ)

ที่	โครงการ	วัตถุประสงค์	เป้าหมาย (ผลผลิตของโครงการ)	งบประมาณ					ตัวชี้วัด (KPI)	ผลที่คาดว่าจะ ได้รับ	หน่วยงาน รับผิดชอบหลัก
				๒๕๖๖ (บาท)	๒๕๖๗ (บาท)	๒๕๖๘ (บาท)	๒๕๖๙ (บาท)	๒๕๗๐ (บาท)			
๔.	ก่อสร้างป้ายรณรงค์รักษา ป่าสาธารณะประโยชน์ หมู่ที่ ๑ บ้านหนองแวง	เพื่อรณรงค์รักษาป่าสาธารณะ ประโยชน์	ป้ายรณรงค์ประชาสัมพันธ์				๕๐,๐๐๐	๕๐,๐๐๐	มีการจัดทำป้าย	รณรงค์ประชาสัมพันธ์	กองช่าง
๕.	ซ่อมแซมคลองส่งน้ำ	เพื่อคลองส่งน้ำมีสภาพพร้อมใช้ งาน	คลองส่งน้ำ				๑,๐๐๐,๐๐๐	๑,๐๐๐,๐๐๐	ร้อยละ๕๐ครัวเรือนมีน้ำ เพื่อการเกษตร	ประชาชนมีน้ำเพื่อ การเกษตร	กองช่าง
๖.	ก่อสร้างรั้วรอบหนองบัก แซว	เพื่อพัฒนาอนุรักษ์แหล่งน้ำ กั้น แนวเขตและป้องกันการบุกรุก	หนองบักแซว หมู่๑ บ้านหนอง แวง ยาว ๕๖๐ ม.				๑๙๖,๐๐๐	๑๙๖,๐๐๐	แหล่งน้ำไม่มีการบุกรุก	แหล่งน้ำสะอาด ไม่มีการ บุกรุก	กองช่าง
๗.	ก่อสร้างรั้วรอบหนองแวง	เพื่อพัฒนาอนุรักษ์แหล่งน้ำ กั้น แนวเขตและป้องกันการบุกรุก	หนองแวง หมู่๑ บ้านหนอง แวง ยาว ๒๒๕ ม.				๘๐,๐๐๐	๘๐,๐๐๐	แหล่งน้ำไม่มีการบุกรุก	แหล่งน้ำสะอาด ไม่มีการ บุกรุก	กองช่าง
๘.	ยกระดับคลองส่งน้ำ	เพื่อผันน้ำใช้ด้านเกษตรกรรมและ อุปโภคบริโภค	สถานีสูบน้ำด้วยระบบไฟฟ้า พร้อมระบบส่งน้ำ บ้านหนอง แวง หมู่ที่ ๑				๕๐๐,๐๐๐	๕๐๐,๐๐๐	พื้นที่ทำการเกษตร สามารถรับน้ำในการทำ เกษตรกรรมและอุปโภค บริโภค	ประกอบการเกษตรกรรม และอุปโภคบริโภค	กองช่าง
๙.	ซ่อมแซมฝายน้ำล้น คอนกรีตเสริมเหล็ก หมู่ที่ ๑ บ้านหนองแวง	เพื่อให้ฝายคสล.มีสภาพพร้อมใช้ งาน	ฝายน้ำล้นคสล. หมู่๑ อ่างเก็บน้ำห้วยกุ่ม(ฝายสมเด็จพระ ย่า)				๓๐๐,๐๐๐	๓๐๐,๐๐๐	ร้อยละ๕๐ ของฝาย สามารถกั้นน้ำได้	ฝายมีสภาพพร้อมใช้งาน , กั้นน้ำเพื่อการอุปโภคและ การเกษตรกรรม	กองช่าง
๑๐.	ก่อสร้างฝายน้ำล้น คอนกรีตเสริมเหล็ก หมู่ที่ ๒ บ้านหนองใหญ่	เพื่อกั้นน้ำใช้เกษตร และอุปโภค บริโภค	ฝายน้ำล้นคสล. หมู่๒ คลองตาเยาะ				๑,๐๐๐,๐๐๐	๑,๐๐๐,๐๐๐	ร้อยละ๕๐ครัวเรือน มีน้ำ เกษตรกรรมอุปโภค บริโภค	ประชาชนมีน้ำทำ เกษตรกรรมอุปโภคบริโภค	กองช่าง
๑๑.	ปรับปรุงซ่อมแซมฝายน้ำ ล้นคอนกรีตเสริมเหล็ก หมู่ที่ ๒ บ้านหนองใหญ่	เพื่อให้ฝายคสล.มีสภาพพร้อมใช้ งาน	ฝายน้ำล้นคสล. หมู่๒ คลองตาเยาะ				๒๐๐,๐๐๐	๒๐๐,๐๐๐	ร้อยละ๕๐ ของฝาย สามารถกั้นน้ำได้	ฝายมีสภาพพร้อมใช้งาน , กั้นน้ำเพื่อการอุปโภคและ การเกษตรกรรม	กองช่าง
๑๒.	ซ่อมแซมฝายน้ำล้น คลองตาเยาะ หมู่ที่ ๒ บ้านหนองใหญ่	เพื่อให้มีสภาพพร้อมใช้งาน	ฝายน้ำล้น หมู่ ๒				๑,๐๐๐,๐๐๐	๑,๐๐๐,๐๐๐	ร้อยละ๕๐ฝายน้ำล้นมี สภาพพร้อมใช้งาน	ประชาชนมีน้ำทำ เกษตรกรรม	กองช่าง

(๑) แผนงาน อุตสาหกรรมและการโยธา (ต่อ)

ที่	โครงการ	วัตถุประสงค์	เป้าหมาย (ผลผลิตของโครงการ)	งบประมาณ					ตัวชี้วัด (KPI)	ผลที่คาดว่าจะ ได้รับ	หน่วยงาน รับผิดชอบหลัก
				๒๕๖๖ (บาท)	๒๕๖๗ (บาท)	๒๕๖๘ (บาท)	๒๕๖๙ (บาท)	๒๕๗๐ (บาท)			
๑๓.	ก่อสร้างฝายน้ำล้นคอนกรีตเสริมเหล็กบริเวณที่นาทางบัวลี สะสี หมู่ที่ ๓ บ้านหนองหลวง	เพื่อกั้นน้ำใช้เกษตร และอุปโภคบริโภค	ฝายน้ำล้น คสล. (คลองตาเยาะ) บริเวณที่นาทางบัวลี สะสี หมู่ ๓				๑,๐๐๐,๐๐๐	๑,๐๐๐,๐๐๐	ร้อยละ๕๐ครัวเรือน มีน้ำเกษตรกรรมอุปโภคบริโภค	ประชาชนมีน้ำทำเกษตรกรรมอุปโภคบริโภค	กองช่าง
๑๔.	ก่อสร้างฝายน้ำล้นคอนกรีตเสริมเหล็ก (คลองตาเยาะ)	เพื่อกั้นน้ำใช้เกษตร และอุปโภคบริโภค	ฝายน้ำล้น คสล. นานางหล่อโพธิ์นอก หมู่ ๓				๕๐๐,๐๐๐	๕๐๐,๐๐๐	ร้อยละ๕๐ครัวเรือน มีน้ำเกษตรกรรมอุปโภคบริโภค	ประชาชนมีน้ำทำเกษตรกรรมอุปโภคบริโภค	กองช่าง
๑๕.	ซ่อมแซมฝายน้ำล้นคลองตาเยาะ	เพื่อฝายน้ำล้นมีสภาพพร้อมใช้งาน	ฝายน้ำล้นคลองตาเยาะ หมู่๓				๒๐๐,๐๐๐	๒๐๐,๐๐๐	ร้อยละ๕๐ของฝายน้ำล้นมีสภาพพร้อมใช้งาน	ประชาชนมีน้ำทำเกษตรกรรมอุปโภคบริโภค	กองช่าง
๑๖.	ซ่อมแซมฝายน้ำล้นคอนกรีตเสริมเหล็ก คลองตาเยาะ หมู่ที่ ๓ บ้านหนองหลวง	เพื่อให้ฝายคสล.มีสภาพพร้อมใช้งาน	คลองตาเยาะ หมู่๓ สะพานข้ามฝายน้ำล้น				๓๐๐,๐๐๐	๓๐๐,๐๐๐	ร้อยละ๕๐ ของฝายสามารถกั้นน้ำได้	ฝายมีสภาพพร้อมใช้งาน , กั้นน้ำเพื่อการอุปโภคและการเกษตรกรรม	กองช่าง
๑๗.	ก่อสร้างท่อลอดเหลี่ยม(Box Culvert) คลองตาเยาะ บริเวณที่นาทางบัวลี สะสี หมู่ที่ ๓ บ้านหนองหลวง	เพื่อระบายน้ำ	คลองตาเยาะ หมู่๓ ท่อลอดเหลี่ยม(Box Culvert) กว้าง ๑.๘๐ ม. สูง ๑.๘๐ ม. ระยะทางยาว ๖ ม.				๕๐๐,๐๐๐	๕๐๐,๐๐๐	ระบายน้ำ บรรเทาน้ำท่วม	ระบายน้ำ บรรเทาน้ำท่วม	กองช่าง
๑๘.	ปรับปรุงคันคูคลองตาเยาะ ๓ บ้านหนองหลวง	เพื่อให้สามารถเก็บกักน้ำได้	คันคูคลองตาเยาะ หมู่๓				๓๐๐,๐๐๐	๓๐๐,๐๐๐	ร้อยละ๕๐ คันคูของคลองสามารถกั้นน้ำได้	คันคูมีสภาพสามารถเก็บกักน้ำ	กองช่าง
๑๙.	ก่อสร้างฝายน้ำล้นคอนกรีตเสริมเหล็ก หมู่ที่ ๔ บ้านขุมดิน	เพื่อกั้นน้ำใช้เกษตร และอุปโภคบริโภค	ฝายน้ำล้น คสล.ลำห้วยกุ่มหมู่๔ ทิศตะวันออก				๑,๐๐๐,๐๐๐	๑,๐๐๐,๐๐๐	ร้อยละ๕๐ครัวเรือน มีน้ำเกษตรกรรมอุปโภคบริโภค	ประชาชนมีน้ำทำเกษตรกรรมอุปโภคบริโภค	กองช่าง
๒๐.	ซ่อมแซมฝายน้ำล้นคอนกรีตเสริมเหล็ก หมู่ที่ ๔ บ้านขุมดิน	เพื่อให้ฝายคสล.มีสภาพพร้อมใช้งาน	ฝายน้ำล้นคสล. หมู่๔ ลำห้วยกุ่ม			๒๕๐,๐๐๐			ร้อยละ๕๐ ของฝายสามารถกั้นน้ำได้	ฝายมีสภาพพร้อมใช้งาน , กั้นน้ำเพื่ออุปโภค,การเกษตรกรรม	กองช่าง

(๑) แผนงาน อุตสาหกรรมและการโยธา (ต่อ)

ที่	โครงการ	วัตถุประสงค์	เป้าหมาย (ผลผลิตของโครงการ)	งบประมาณ					ตัวชี้วัด (KPI)	ผลที่คาดว่าจะ ได้รับ	หน่วยงาน รับผิดชอบหลัก
				๒๕๖๖ (บาท)	๒๕๖๗ (บาท)	๒๕๖๘ (บาท)	๒๕๖๙ (บาท)	๒๕๗๐ (บาท)			
๒๑.	ก่อสร้างคันคูรอบที่ สาธารณประโยชน์ หมู่ที่ ๕ บ้านหนองพวง	เพื่อป้องกันการบุกรุกที่ สาธารณประโยชน์	คันคู ยาว ๘๐๐ ม.				๒๐๐,๐๐๐	๒๐๐,๐๐๐	ร้อยละ๕๐ของพื้นที่ไม่มีการ บุกรุก	ป้องกันการบุกรุกป่ามี สภาพอุดมสมบูรณ์	กองช่าง
๒๒.	ก่อสร้างฝายน้ำล้นคอนกรีตเสริม เหล็กคลองตาเยาะ	เพื่อกั้นน้ำใช้ใน การเกษตรกรรม	ฝายน้ำล้น หมู่๕				๑,๐๐๐,๐๐๐	๑,๐๐๐,๐๐๐	ร้อยละ๕๐ครัวเรือน มีน้ำ เกษตรกรรมอุปโภค บริโภค	ประชาชนมีน้ำทำ เกษตรกรรมอุปโภค บริโภค	กองช่าง
๒๓.	ขุดเจาะบ่อบาดาลพร้อมระบบท่อ ส่งน้ำ	เพื่อนำน้ำใช้ทำเกษตร กรรมและอุปโภคบริโภค	บ่อบาดาล หมู่๕				๒๐๐,๐๐๐	๒๐๐,๐๐๐	ร้อยละ๕๐ของครัวเรือนมี น้ำอุปโภคบริโภค	ประชาชนมีน้ำอุปโภค บริโภค	กองช่าง
๒๔.	ก่อสร้างฝายน้ำล้นคอนกรีตเสริม เหล็ก	เพื่อกั้นน้ำใช้เกษตร และ อุปโภคบริโภค	ฝายน้ำล้น คสล. หมู่ ๖ คลองตาเยาะ				๑,๐๐๐,๐๐๐	๑,๐๐๐,๐๐๐	ร้อยละ๕๐ครัวเรือน มีน้ำ เกษตรกรรมอุปโภค บริโภค	ประชาชนมีน้ำทำ เกษตรกรรมอุปโภคบริโภค	กองช่าง
๒๕.	ก่อสร้างฝายน้ำล้นคอนกรีตเสริม เหล็ก (หัวยุ) หมู่ที่ ๘ บ้านอีโกฏิ	เพื่อชะลอน้ำ และเก็บ กักน้ำ	ฝายน้ำล้น คสล. หมู่ที่ ๘ หัวยุ				๑,๐๐๐,๐๐๐	๑,๐๐๐,๐๐๐	จำนวนฝายที่ได้ก่อสร้าง	ประชาชนมีน้ำอุปโภค บริโภคและทำการเกษตร	กองช่าง
๒๖.	ขุดเจาะบ่อบาดาลพร้อมระบบสูบน้ำ ด้วยพลังงานแสงอาทิตย์ หมู่ที่ ๑ บ้านหนองแวง	เพื่อมีน้ำในการอุปโภค บริโภค และเกษตรกรรม	บ้านหนองแวง หมู่ ๑				๕๐๐,๐๐๐	๕๐๐,๐๐๐	จำนวนการขุดเจาะบ่อบาดาล	ประชาชนมีน้ำอุปโภค บริโภคและทำการเกษตร	กองช่าง
๒๗.	ขุดเจาะบ่อบาดาลพร้อมระบบสูบน้ำ ด้วยพลังงานแสงอาทิตย์ หมู่ที่ ๒ บ้านหนองใหญ่	เพื่อมีน้ำในการอุปโภค บริโภค และเกษตรกรรม	บ้านหนองใหญ่ หมู่ ๒				๕๐๐,๐๐๐	๕๐๐,๐๐๐	จำนวนการขุดเจาะบ่อบาดาล	ประชาชนมีน้ำอุปโภค บริโภคและทำการเกษตร	กองช่าง
๒๘.	ขุดเจาะบ่อบาดาลพร้อมระบบสูบน้ำ ด้วยพลังงานแสงอาทิตย์ หมู่ที่ ๓ บ้านหนองหลวง	เพื่อมีน้ำในการอุปโภค บริโภค และเกษตรกรรม	บ้านหนองหลวง หมู่๓				๕๐๐,๐๐๐	๕๐๐,๐๐๐	จำนวนการขุดเจาะบ่อบาดาล	ประชาชนมีน้ำอุปโภค บริโภคและทำการเกษตร	กองช่าง
๒๙.	ขุดเจาะบ่อบาดาลพร้อมระบบสูบน้ำ ด้วยพลังงานแสงอาทิตย์ หมู่ที่ ๔ บ้านขุมดิน	เพื่อมีน้ำในการอุปโภค บริโภค และเกษตรกรรม	บ้านขุมดิน หมู่ ๔				๕๐๐,๐๐๐	๕๐๐,๐๐๐	จำนวนการขุดเจาะบ่อบาดาล	ประชาชนมีน้ำอุปโภค บริโภคและทำการเกษตร	กองช่าง

(๑) แผนงาน อุตสาหกรรมและการโยธา (ต่อ)

ที่	โครงการ	วัตถุประสงค์	เป้าหมาย (ผลผลิตของ โครงการ)	งบประมาณ					ตัวชี้วัด (KPI)	ผลที่คาดว่าจะ ได้รับ	หน่วยงาน รับผิดชอบหลัก
				๒๕๖๖ (บาท)	๒๕๖๗ (บาท)	๒๕๖๘ (บาท)	๒๕๖๙ (บาท)	๒๕๗๐ (บาท)			
๓๐.	ชุดเจาะบ่อบาดาลพร้อมระบบสูบน้ำด้วยพลังงานแสงอาทิตย์ หมู่ที่ ๕ บ้านหนองพวง	เพื่อมีน้ำในการอุปโภคบริโภค และเกษตรกรรม	บ้านหนองพวง หมู่ ๕				๕๐๐,๐๐๐	๕๐๐,๐๐๐	จำนวนการชุดเจาะบ่อบาดาล	ประชาชนมีน้ำอุปโภคบริโภคและทำการเกษตร	กองช่าง
๓๑.	ชุดเจาะบ่อบาดาลพร้อมระบบสูบน้ำด้วยพลังงานแสงอาทิตย์ หมู่ที่ ๖ บ้านโนนสัน	เพื่อมีน้ำในการอุปโภคบริโภค และเกษตรกรรม	บ้านโนนสัน หมู่ ๖				๕๐๐,๐๐๐	๕๐๐,๐๐๐	จำนวนการชุดเจาะบ่อบาดาล	ประชาชนมีน้ำอุปโภคบริโภคและทำการเกษตร	กองช่าง
๓๒.	ชุดเจาะบ่อบาดาลพร้อมระบบสูบน้ำด้วยพลังงานแสงอาทิตย์ หมู่ที่ ๗ บ้านโนนสัน	เพื่อมีน้ำในการอุปโภคบริโภค และเกษตรกรรม	บ้านโนนสัน หมู่ ๗				๕๐๐,๐๐๐	๕๐๐,๐๐๐	จำนวนการชุดเจาะบ่อบาดาล	ประชาชนมีน้ำอุปโภคบริโภคและทำการเกษตร	กองช่าง
๓๓.	ชุดเจาะบ่อบาดาลพร้อมระบบสูบน้ำด้วยพลังงานแสงอาทิตย์ หมู่ที่ ๘ บ้านอีโกฏิ	เพื่อมีน้ำในการอุปโภคบริโภค และเกษตรกรรม	บ้านอีโกฏิ หมู่ ๘				๕๐๐,๐๐๐	๕๐๐,๐๐๐	จำนวนการชุดเจาะบ่อบาดาล	ประชาชนมีน้ำอุปโภคบริโภคและทำการเกษตร	กองช่าง
๓๔.	ก่อสร้างฝายชะลอน้ำ หมู่ที่ ๑ บ้านหนองแวง	เพื่อชะลอน้ำ และเก็บกักน้ำ	ฝายชะลอน้ำ บ้านหนองแวง หมู่ ๑				๑๐๐,๐๐๐	๑๐๐,๐๐๐	จำนวนจุดการก่อสร้างฝายชะลอน้ำ	ประชาชนมีน้ำอุปโภคบริโภคและทำการเกษตร	กองช่าง
๓๕.	ก่อสร้างฝายชะลอน้ำ หมู่ที่ ๒ บ้านหนองใหญ่	เพื่อชะลอน้ำ และเก็บกักน้ำ	ฝายชะลอน้ำ บ้านหนองใหญ่ หมู่ ๒				๑๐๐,๐๐๐	๑๐๐,๐๐๐	จำนวนจุดการก่อสร้างฝายชะลอน้ำ	ประชาชนมีน้ำอุปโภคบริโภคและทำการเกษตร	กองช่าง
๓๖.	ก่อสร้างฝายชะลอน้ำ หมู่ที่ ๓ บ้านหนองหลวง	เพื่อชะลอน้ำ และเก็บกักน้ำ	ฝายชะลอน้ำ บ้านหนองหลวง หมู่ ๓				๑๐๐,๐๐๐	๑๐๐,๐๐๐	จำนวนจุดการก่อสร้างฝายชะลอน้ำ	ประชาชนมีน้ำอุปโภคบริโภคและทำการเกษตร	กองช่าง
๓๗.	ก่อสร้างฝายชะลอน้ำ หมู่ที่ ๔ บ้านชุมดิน	เพื่อชะลอน้ำ และเก็บกักน้ำ	ฝายชะลอน้ำ บ้านชุมดิน หมู่ ๔				๑๐๐,๐๐๐	๑๐๐,๐๐๐	จำนวนจุดการก่อสร้างฝายชะลอน้ำ	ประชาชนมีน้ำอุปโภคบริโภคและทำการเกษตร	กองช่าง
๓๘.	ก่อสร้างฝายชะลอน้ำ หมู่ที่ ๕ บ้านหนองพวง	เพื่อชะลอน้ำ และเก็บกักน้ำ	ฝายชะลอน้ำ บ้านหนองพวง หมู่ ๕				๑๐๐,๐๐๐	๑๐๐,๐๐๐	จำนวนจุดการก่อสร้างฝายชะลอน้ำ	ประชาชนมีน้ำอุปโภคบริโภคและทำการเกษตร	กองช่าง
๓๙.	ก่อสร้างฝายชะลอน้ำ หมู่ที่ ๖ บ้านโนนสัน	เพื่อชะลอน้ำ และเก็บกักน้ำ	ฝายชะลอน้ำ บ้านโนนสัน หมู่ ๖				๑๐๐,๐๐๐	๑๐๐,๐๐๐	จำนวนจุดการก่อสร้างฝายชะลอน้ำ	ประชาชนมีน้ำอุปโภคบริโภคและทำการเกษตร	กองช่าง
๔๐.	ก่อสร้างฝายชะลอน้ำ หมู่ที่ ๗ บ้านโนนสัน	เพื่อชะลอน้ำ และเก็บกักน้ำ	ฝายชะลอน้ำ บ้านโนนสัน หมู่ ๗				๑๐๐,๐๐๐	๑๐๐,๐๐๐	จำนวนจุดการก่อสร้างฝายชะลอน้ำ	ประชาชนมีน้ำอุปโภคบริโภคและทำการเกษตร	กองช่าง
๔๑.	ก่อสร้างฝายชะลอน้ำ หมู่ที่ ๘ บ้านอีโกฏิ	เพื่อชะลอน้ำ และเก็บกักน้ำ	ฝายชะลอน้ำ บ้านอีโกฏิ หมู่ ๘				๑๐๐,๐๐๐	๑๐๐,๐๐๐	จำนวนจุดการก่อสร้างฝายชะลอน้ำ	ประชาชนมีน้ำอุปโภคบริโภคและทำการเกษตร	กองช่าง

แบบ ผ.๐๒

(๑) แผนงาน อุตสาหกรรมและการโยธา (ต่อ)

ที่	โครงการ	วัตถุประสงค์	เป้าหมาย (ผลผลิตของ โครงการ)	งบประมาณ					ตัวชี้วัด (KPI)	ผลที่คาดว่าจะ ได้รับ	หน่วยงาน รับผิดชอบหลัก
				๒๕๖๖ (บาท)	๒๕๖๗ (บาท)	๒๕๖๘ (บาท)	๒๕๖๙ (บาท)	๒๕๗๐ (บาท)			
๔๒.	พัฒนาแหล่งน้ำเพื่อสนับสนุนระบบน้ำ ดื่มสะอาด	เพื่อพัฒนาแหล่งน้ำในการผลิต น้ำดื่มบริการประชาชน	ระบบผลิตน้ำดื่ม				๘๐๐,๐๐๐	๘๐๐,๐๐๐	ร้อยละ๕๐แหล่งน้ำได้รับ การพัฒนา	ประชาชนมีน้ำบริโภค	กองช่าง
๔๓.	ขุดบ่อน้ำ	เพื่อให้ประชาชนมีน้ำอุปโภค บริโภค	บ่อน้ำตื้น,กั้นแนวเขต				๓๐๐,๐๐๐	๓๐๐,๐๐๐	ร้อยละ๕๐มีน้ำเพื่อ อุปโภคบริโภค	ประชาชนมีน้ำใช้อุปโภค บริโภค	กองช่าง
๔๔.	ก่อสร้างคลองส่งน้ำ	เพื่อให้ประชาชนมีน้ำเพื่อ การเกษตร อุปโภค บริโภค	ก่อสร้างคลองส่งน้ำ				๕,๐๐๐,๐๐๐	๕,๐๐๐,๐๐๐	ระยะทางการก่อสร้าง	ประชาชนมีน้ำเพื่อ การเกษตร อุปโภค บริโภค	กองช่าง
๔๕.	ระบบสูบน้ำพลังงานแสงอาทิตย์แบบ เคลื่อนที่	เพื่อบริหารจัดการน้ำด้วย พลังงานทางเลือกอย่างมี ประสิทธิภาพและได้มาตรฐาน	ระบบสูบน้ำพลังงาน แสงอาทิตย์แบบ เคลื่อนที่ใช้ในพื้นที่ ตำบลหนองหลวง				๓๐๐,๐๐๐	๓๐๐,๐๐๐	มีระบบระบายน้ำ พร้อม การเก็บกักน้ำอย่างมี ประสิทธิภาพ	มีความรู้แก้ไขปัญหา การระบายน้ำการเก็บกัก น้ำ มีน้ำทำการเกษตร	กองช่าง
รวม	๔๕			๓๐,๐๐๐	๐	๒๗๐,๐๐๐	๒๓,๔๒๖,๐๐๐	๒๔,๐๒๖,๐๐๐			

๒. บัญชีโครงการ

แบบ ผ.๐๒

รายละเอียดโครงการพัฒนา
แผนพัฒนาท้องถิ่น (พ.ศ.๒๕๖๖ - ๒๕๗๐) ทบทวน ครั้งที่ ๑/๒๕๖๙
องค์การบริหารส่วนตำบลหนองหลวง อำเภอโนนนารายณ์ จังหวัดสุรินทร์

- ก. ยุทธศาสตร์ชาติ ๒๐ ปี ยุทธศาสตร์ที่ ๕ ด้านการสร้างการเติบโตบนคุณภาพชีวิตที่เป็นมิตรต่อสิ่งแวดล้อม
- ข. แผนพัฒนาเศรษฐกิจและสังคมแห่งชาติ ฉบับที่ ๑๓ หมวดหมายที่ ๑๑ ไทยสามารถลดความเสี่ยงและผลกระทบจากภัยธรรมชาติฯ
- ค. Sustainable Development Goals: SDGs เป้าหมายที่ ๘ : ส่งเสริมการเติบโตทางเศรษฐกิจที่ต่อเนื่อง ครอบคลุม และยั่งยืนฯ
- ง. ยุทธศาสตร์จังหวัดสุรินทร์ ยุทธศาสตร์ที่ ๔ การบริหารจัดการทรัพยากรธรรมชาติและสิ่งแวดล้อมอย่างยั่งยืน
- จ. ยุทธศาสตร์การพัฒนาขององค์กรปกครองส่วนท้องถิ่นในเขตจังหวัดสุรินทร์ ยุทธศาสตร์ที่ ๔ การบริหารจัดการทรัพยากรธรรมชาติและสิ่งแวดล้อมอย่างยั่งยืน
 - ๔. ยุทธศาสตร์องค์การบริหารส่วนตำบลหนองหลวง ยุทธศาสตร์ที่ ๔ การพัฒนาการบริหารจัดการทรัพยากรธรรมชาติและสิ่งแวดล้อมอย่างยั่งยืน
 - ๔.๑ กลยุทธ์ กลยุทธ์ที่ ๑ พัฒนาส่งเสริมการอนุรักษ์ ฟื้นฟู ป้องกันและการใช้ทรัพยากรธรรมชาติอย่างยั่งยืน

(๒) แผนงาน การรักษาความสงบภายใน

ที่	โครงการ	วัตถุประสงค์	เป้าหมาย (ผลผลิตของโครงการ)	งบประมาณ					ตัวชี้วัด (KPI)	ผลที่คาดว่าจะได้รับ	หน่วยงาน รับผิดชอบหลัก
				๒๕๖๖ (บาท)	๒๕๖๗ (บาท)	๒๕๖๘ (บาท)	๒๕๖๙ (บาท)	๒๕๗๐ (บาท)			
๑.	ป้องกันและแก้ไขปัญหา สถานการณ์ฝุ่นละออง	เพื่อระงับป้องกันแก้ไขควบคุม สถานการณ์ฝุ่นละออง	ตำบลหนองหลวง				๕๐,๐๐๐	๕๐,๐๐๐	ฝุ่นละอองลดลง	ประชาชนมีอากาศที่ไร้ มลพิษ	สำนักปลัด
รวม	๑			๐	๐	๐	๕๐,๐๐๐	๕๐,๐๐๐			

๒. บัญชีโครงการ

รายละเอียดโครงการพัฒนา

แผนพัฒนาท้องถิ่น (พ.ศ.๒๕๖๖ – ๒๕๗๐) ทบทวน ครั้งที่ ๑/๒๕๖๙
องค์การบริหารส่วนตำบลหนองหลวง อำเภอโนนนารายณ์ จังหวัดสุรินทร์

- ก. ยุทธศาสตร์ชาติ ๒๐ ปี ยุทธศาสตร์ที่ ๕ ด้านการสร้างการเติบโตบนคุณภาพชีวิตที่เป็นมิตรต่อสิ่งแวดล้อม
- ข. แผนพัฒนาเศรษฐกิจและสังคมแห่งชาติ ฉบับที่ ๑๓ หมายความว่า ๑๑ ไทยสามารถลดความเสี่ยงและผลกระทบจากภัยธรรมชาติฯ
- ค. Sustainable Development Goals: SDGs เป้าหมายที่ ๘ : ส่งเสริมการเติบโตทางเศรษฐกิจที่ต่อเนื่อง ครอบคลุม และยั่งยืนฯ
- ง. ยุทธศาสตร์จังหวัดสุรินทร์ ยุทธศาสตร์ที่ ๔ การบริหารจัดการทรัพยากรธรรมชาติและสิ่งแวดล้อมอย่างยั่งยืน
- จ. ยุทธศาสตร์การพัฒนาขององค์การปกครองส่วนท้องถิ่นในเขตจังหวัดสุรินทร์ ยุทธศาสตร์ที่ ๔ การบริหารจัดการทรัพยากรธรรมชาติและสิ่งแวดล้อมอย่างยั่งยืน
- ๔ ยุทธศาสตร์องค์การบริหารส่วนตำบลหนองหลวง ยุทธศาสตร์ที่ ๔ การพัฒนาด้านบริหารจัดการทรัพยากรธรรมชาติและสิ่งแวดล้อมอย่างยั่งยืน
- ๔.๒ กลยุทธ์ กลยุทธ์ที่ ๒ การบริหารจัดการขยะและสิ่งปฏิกูล

(๑) แผนงาน สาธารณสุข

ที่	โครงการ	วัตถุประสงค์	เป้าหมาย (ผลผลิตของโครงการ)	งบประมาณ					ตัวชี้วัด (KPI)	ผลที่คาดว่าจะ ได้รับ	หน่วยงาน รับผิดชอบหลัก
				๒๕๖๖ (บาท)	๒๕๖๗ (บาท)	๒๕๖๘ (บาท)	๒๕๖๙ (บาท)	๒๕๗๐ (บาท)			
๑.	ชุมชนสะอาดตำบลหนองหลวง	เพื่อพัฒนาแหล่งชุมชน ที่ทำการอบต. พื้นที่ ต.หนองหลวง	ชุมชนพื้นที่ตำบลหนองหลวง				๑๐๐,๐๐๐	๑๐๐,๐๐๐	ร้อยละ๕๐ของชุมชน ได้รับการพัฒนาสะอาด	แหล่งน้ำมีความสะอาด	สำนักปลัด
๒.	โครงการจัดซื้อถังรองรับขยะ มูลฝอย มาจากแผนพัฒนา เพิ่มเติม ครั้งที่ ๑/๒๕๖๕ หน้า ๑๔ ลำดับที่ ๑	เพื่อรองรับขยะมูลฝอย ภายในหมู่บ้านเกิดความ สะอาดต่อชุมชน	จัดซื้อถังรองรับขยะมูลฝอย ให้แก่ประชาชน					๑๐๐,๐๐๐	จัดซื้อถังรองรับขยะ	ครัวเรือนชุมชนวัด โรงเรียนตลาดนัดภายใน ชุมชนมีที่รองรับขยะมูล ฝอยเพียงพอต่อความ ต้องการ	สำนักปลัด

(๑) แผนงาน สาธารณสุข (ต่อ)

ที่	โครงการ	วัตถุประสงค์	เป้าหมาย (ผลผลิตของโครงการ)	งบประมาณ					ตัวชี้วัด (KPI)	ผลที่คาดว่าจะได้รับ	หน่วยงาน รับผิดชอบหลัก
				๒๕๖๖ (บาท)	๒๕๖๗ (บาท)	๒๕๖๘ (บาท)	๒๕๖๙ (บาท)	๒๕๗๐ (บาท)			
๓.	โครงการคัดแยกขยะในครัวเรือน มาจากแผนพัฒนาฯ เพิ่มเติม ครั้งที่ ๑/๒๕๖๕ หน้า ๑๘ ลำดับ ที่ ๒	เพื่อส่งเสริมการคัดแยกขยะใน ครัวเรือน	ส่งเสริมการให้ความรู้เกี่ยวกับ การคัดแยกขยะแก่ประชาชน ทุกครัวเรือน	๕๐,๐๐๐	๕๐,๐๐๐	๕๐,๐๐๐	๕๐,๐๐๐	๕๐,๐๐๐	ร้อยละของ ครัวเรือนที่เข้าร่วม กิจกรรม	ประชาชนรู้จักคัดแยกขยะเพื่อ สร้างรายได้และช่วยกันดูแลสภาพแวดล้อม	สำนักปลัด
๔.	โครงการคัดแยกขยะและการ บริหารจัดการขยะเปียกโลก ร้อนในครัวเรือน มาจากแผนพัฒนาฯ เพิ่มเติม ครั้งที่ ๑/๒๕๖๕ หน้า ๑๘ ลำดับ ที่ ๓	เพื่อส่งเสริมการมีส่วนร่วมของ ประชาชนให้สามารถลดปริมาณขยะ คัดแยกขยะนำขยะมาใช้ประโยชน์ อย่างเป็นรูปธรรมและเป็นระบบ	จำนวนครัวเรือนที่เข้าร่วม โครงการจำนวน ๑,๓๘๘ ครัวเรือน (ข้อมูลทะเบียน ราษฎร ๒๕๖๔)	๖๐,๐๐๐	๔๐,๐๐๐	๔๐,๐๐๐	๑๐๐,๐๐๐	๑๐๐,๐๐๐	จำนวนครัวเรือน ที่เข้าร่วมโครงการ จำนวน ๑,๓๘๘ ครัวเรือน	ชุมชนมีส่วนร่วมในการลดปริมาณขยะคัด แยกขยะขยะนำขยะมาใช้ประโยชน์ อย่างเป็นรูปธรรมและเป็นระบบ	สำนักปลัด
๕.	โครงการอบรมให้ความรู้ในการ คัดแยกขยะและดำเนินการ ธนาคารขยะ มาจากแผนพัฒนาฯ เพิ่มเติม ครั้งที่ ๑/๒๕๖๗ หน้า ๑๕ ลำดับ ที่ ๑	๑) เพื่อปลูกฝังสร้างจิตสำนึกให้กับ ผู้นำชุมชน ประชาชน และนักเรียนใน การคัดแยกขยะมูลฝอย ๒) เพื่อส่งเสริมให้ผู้นำชุมชน ประชาชนในชุมชน และนักเรียน ตระหนักถึงความสำคัญ รู้จักและ เข้าใจการคัดแยกขยะมูลฝอยใน ครัวเรือน ๓) เพื่อส่งเสริมและสนับสนุนกิจกรรม การมีส่วนร่วมของประชาชนในชุมชน และนักเรียนในการจัดการขยะ ๔) เพื่อสร้างรายได้ให้กับครัวเรือน ในชุมชน	ผู้นำชุมชน ประชาชนในชุมชน และนักเรียน อาสาสมัคร ท้องถิ่นรักษิโลก			๓๐,๐๐๐	๕๐,๐๐๐	๕๐,๐๐๐	มีการจัดตั้ง ธนาคารขยะครบ ทั้ง ๘ หมู่	๑) ผู้นำชุมชน ประชาชน และเด็กนักเรียน ทุกคนมีจิตสำนึกในการคัดแยก ขยะมูล ฝอย ๒) ผู้นำชุมชน ประชาชน และเด็กนักเรียน ในเขตตำบลหนองหลวงตระหนัก ถึง ความสำคัญในการ ลดปริมาณและคัดแยก ขยะ และมีความรู้ความเข้าใจในการคัด แยกขยะมูลฝอยในครัวเรือน ๓) ผู้นำชุมชน ประชาชน และเด็กนักเรียน มีส่วนร่วมในการบริหาร จัดการขยะมูล ฝอย ๔) ประชาชนมีรายได้เพิ่มขึ้นจากการขาย ขยะ ๕) มีธนาคารขยะรับซื้อขยะจากชุมชน	สำนักปลัด

(๑) แผนงาน สาธารณสุข (ต่อ)

ที่	โครงการ	วัตถุประสงค์	เป้าหมาย (ผลผลิตของโครงการ)	งบประมาณ					ตัวชี้วัด (KPI)	ผลที่คาดว่าจะ ได้รับ	หน่วยงาน รับผิดชอบหลัก
				๒๕๖๖ (บาท)	๒๕๖๗ (บาท)	๒๕๖๘ (บาท)	๒๕๖๙ (บาท)	๒๕๗๐ (บาท)			
๖.	บริหารจัดการธนาคารขยะ <u>มาจากแผนพัฒนาฯ เพิ่มเติม</u> <u>ครั้งที่ ๒/๒๕๖๗ หน้า ๒๙</u> <u>ลำดับที่ ๑</u>	๑. เพื่อให้มีการขับเคลื่อน ธนาคารขยะ (Recyclable Waste Bank) ขององค์กร ปกครองส่วนท้องถิ่น หรือ ส่งเสริมและสนับสนุนกิจกรรม การมีส่วนร่วมของผู้นำชุมชน อดล. ประชาชนนักเรียนใน การจัดการขยะ ๒. เพื่อส่งเสริมให้ผู้นำชุมชน อดล. ประชาชนนักเรียน ตระหนักถึงความสำคัญและมี ความรู้ความเข้าใจในการลด ปริมาณและ คัดแยกขยะตั้งแต่ต้นทาง ๓. เพื่อสร้างรายได้ให้กับ ชุมชน หรือครอบครัว	ผู้นำชุมชน อดล. ประชาชน นักเรียน ในเขตพื้นที่องค์การ บริหารส่วนตำบลหนองหลวง ๘ หมู่บ้าน กลุ่มเป้าหมาย ๙๐ คน				๓๐,๐๐๐	๓๐,๐๐๐	๑. มีการขับเคลื่อน ธนาคารขยะ(Recyclable Waste Bank) ขององค์กร ปกครองส่วนท้องถิ่น หรือ ส่งเสริมและสนับสนุน กิจกรรมการมีส่วนร่วมของ ผู้นำชุมชน อดล.ประชาชน นักเรียนในการจัดการขยะ ในหมู่บ้านหรือหน่วยงาน ๖ แห่ง (คิดจากชุมชน และหน่วยงาน ๑๑ แห่ง) คิดเป็นร้อยละ ๕๔.๕๔ ๒. ผู้นำชุมชน อดล. ประชาชน นักเรียนมี ความรู้ความเข้าใจในการลด ปริมาณและคัดแยกขยะ ตั้งแต่ต้นทางเพิ่มมากขึ้น (คิดจากกลุ่มเป้าหมาย ๙๐ คน) คิดเป็นร้อยละ ๗๐ ๓. ชุมชน หรือครอบครัว มี รายได้จากการดำเนินการ ธนาคารขยะ	๑. มีการขับเคลื่อน ธนาคารขยะ(Recyclable Waste Bank) ขององค์กร ปกครองส่วนท้องถิ่น หรือ ส่งเสริมและสนับสนุน กิจกรรมการมีส่วนร่วม ของผู้นำชุมชน อดล. ประชาชน นักเรียนในการ จัดการขยะในหมู่บ้านหรือ หน่วยงาน ๖ แห่ง คิดเป็น ร้อยละ ๕๔.๕๔ ๒. ผู้นำชุมชน อดล. ประชาชน นักเรียนมี ความรู้ความเข้าใจในการ ลดปริมาณและคัดแยก ขยะตั้งแต่ต้นทางเพิ่มมา ขึ้น คิดเป็นร้อยละ ๗๐ ๓. ชุมชน หรือครอบครัว มีรายได้จากการ ดำเนินการธนาคารขยะ	สำนักปลัด

(๑) แผนงาน สาธารณสุข (ต่อ)

ที่	โครงการ	วัตถุประสงค์	เป้าหมาย (ผลผลิตของโครงการ)	งบประมาณ					ตัวชี้วัด (KPI)	ผลที่คาดว่าจะ ได้รับ	หน่วยงาน รับผิดชอบหลัก
				๒๕๖๖ (บาท)	๒๕๖๗ (บาท)	๒๕๖๘ (บาท)	๒๕๖๙ (บาท)	๒๕๗๐ (บาท)			
๗.	ฝึกอบรมและพัฒนาศักยภาพ อาสาสมัครท้องถิ่นรักษ์โลก (อถล.)อบต.หนองหลวง มาจากแผนพัฒนาฯ เพิ่มเติม ครั้งที่ ๒/๒๕๖๗ หน้า ๓๐ ลำดับที่ ๒	๑. เพื่ออบรมให้ความรู้ กลุ่มเป้าหมายให้เข้าใจบทบาท หน้าที่ของตนและสามารถ ปฏิบัติงานได้อย่างมี ประสิทธิภาพ ๒. เพื่อสนับสนุนและส่งเสริม การมีส่วนร่วมการเสริมสร้าง ความเข้าใจ และเรียนรู้ของ อาสาสมัครท้องถิ่นรักษ์โลก (อถล.)ในการบริหารจัดการสิ่ง ปฏิภูลและมูลฝอยจากต้นทาง และปกป้องและรักษา สิ่งแวดล้อมในชุมชนให้เกิดการ พัฒนาที่ยั่งยืน ๓. เพื่อสร้างเสริม กระบวนการเรียนรู้ปลูกฝัง จิตสำนึก รักสิ่งแวดล้อม และพัฒนาศักยภาพ อาสาสมัครท้องถิ่นรักษ์โลก (อถล.) ให้มีความเข้มแข็ง มี ประสิทธิภาพและมีคุณภาพ	อาสาสมัครท้องถิ่นรักษ์โลก (อถล.) องค์การบริหารส่วน ตำบลหนองหลวง คณะ ผู้บริหารเข้าร่วมฝึกอบรม พนักงาน ที่เป็นเครือข่ายแกน นำอาสาสมัครท้องถิ่นรักษ์โลก (อถล.) จำนวน ๖๐ คน				๑๐๐,๐๐๐	๑๐๐,๐๐๐	๑. อาสาสมัครท้องถิ่นรักษ์ โลก (อถล.) ที่เข้ารับการ อบรม เข้าใจบทบาท หน้าที่ของตน ๒. อาสาสมัครท้องถิ่นรักษ์ โลก (อถล.) ได้รับการ พัฒนาศักยภาพและเป็น แกนนำที่เข้มแข็งในการ สร้างจิตสำนึกรักษ์ ปกป้องสิ่งแวดล้อมใน ชุมชน ๓. อาสาสมัครท้องถิ่นรักษ์ โลก (อถล.) ที่เข้ารับการ อบรม มีความรู้ ความเข้าใจ ในกระบวนการเรียนรู้และ การมีส่วนร่วมในการบริหาร จัดการสิ่งปฏิภูลมูลฝอยจาก ต้นทาง	๑. อาสาสมัครท้องถิ่น รักษ์โลก (อถล.) ที่เข้า รับการอบรม เข้าใจ บทบาทหน้าที่ของตน ๒. อาสาสมัครท้องถิ่น รักษ์โลก (อถล.) ได้รับ การพัฒนาศักยภาพ และเป็นแกนนำที่ เข้มแข็งในการสร้าง จิตสำนึกรักษ์ ปกป้อง สิ่งแวดล้อมในชุมชน ๓. อาสาสมัครท้องถิ่นรักษ์ โลก (อถล.) ที่เข้ารับการ อบรม มีความรู้ ความ เข้าใจในกระบวนการ เรียนรู้และการมีส่วนร่วม ในการบริหารจัดการสิ่ง ปฏิภูลมูลฝอยจากต้นทาง	สำนักปลัด

(๑) แผนงาน สาธารณสุข (ต่อ)

ที่	โครงการ	วัตถุประสงค์	เป้าหมาย (ผลผลิตของ โครงการ)	งบประมาณ					ตัวชี้วัด (KPI)	ผลที่คาดว่าจะได้รับ	หน่วยงาน รับผิดชอบหลัก
				๒๕๖๖ (บาท)	๒๕๖๗ (บาท)	๒๕๖๘ (บาท)	๒๕๖๙ (บาท)	๒๕๗๐ (บาท)			
๘.	จัดการขยะมูลฝอย “จังหวัดสะอาด” มาจากแผนพัฒนา เพิ่มเติม ครั้งที่ ๒/๒๕๖๗ หน้า ๓๑ ลำดับที่ ๓	๑. เพื่อขับเคลื่อนและสนับสนุนการ ดำเนินการแก้ไขปัญหาขยะมูลฝอย ชุมชนให้เป็นไปตามนโยบายของ รัฐบาล ข้อเสนอของนายกรัฐมนตรื (ร่าง) แผนปฏิบัติการด้านการจัดการ ขยะของประเทศ (พ.ศ. ๒๕๖๕ - ๒๕๗๐) แผนยุทธศาสตร์ชาติระยะ ๒๐ ปี แผนพัฒนาเศรษฐกิจและสังคม แห่งชาติฉบับที่ ๑๓ และกฎหมาย อื่นที่เกี่ยวข้องกับการจัดการขยะมูล ฝอยชุมชน ๒. เพื่อส่งเสริมให้เกิดการลดการ เกิดขยะมูลฝอยทุกวิถีทาง ตั้งแต่ การใช้ทรัพยากรที่มีอยู่อย่างคุ้มค่า มุ่งเน้นการลดใช้ถุงพลาสติก และโฟม ชื้อหรือใช้ผลิตภัณฑ์ที่เป็น มิตรกับสิ่งแวดล้อม ส่งเสริมการ คัดแยกตั้งแต่ต้นทาง โดยใช้หลัก ๓Rs: Reduce Reuse และ Recycle หรือ ๓ ช: ใช้ น้อย ใช้ซ้ำ และนำกลับมาใช้ใหม่	ผู้นำชุมชน ออถ. ประชาชน นักเรียน ใน เขตพื้นที่ตำบลหนอง หลวง ๘ หมู่บ้าน กลุ่มเป้าหมาย ๑๐๐ คน				๑๐๐,๐๐๐	๑๐๐,๐๐๐	๑. มีการขับเคลื่อนและสนับสนุน การดำเนินการแก้ไขปัญหาขยะมูล ฝอยชุมชนให้เป็นไปตามนโยบาย ของรัฐบาล ข้อเสนอของ นายกรัฐมนตรื (ร่าง) แผนปฏิบัติ การด้านการจัดการขยะของ ประเทศ (พ.ศ. ๒๕๖๕ - ๒๕๗๐) แผนยุทธศาสตร์ชาติระยะ ๒๐ ปี แผนพัฒนาเศรษฐกิจและสังคม แห่งชาติฉบับที่ ๑๓ และกฎหมาย อื่นที่เกี่ยวข้องกับการจัดการขยะ มูลฝอยชุมชน ๒. มีการส่งเสริมให้เกิดการลด การเกิดขยะมูลฝอย ทุกวิถีทาง โดยใช้หลัก ๓Rs: Reduce Reuse และ Recycle หรือ ๓ ช: ใช้น้อย ใช้ซ้ำ และนำ กลับมาใช้ใหม่	๑. มีการขับเคลื่อนและ สนับสนุนการดำเนินการแก้ไข ปัญหาขยะมูลฝอยชุมชนให้ เป็นไปตามนโยบายของรัฐบาล ข้อเสนอของนายกรัฐมนตรื (ร่าง) แผนปฏิบัติการด้านการ จัดการขยะของประเทศ (พ.ศ. ๒๕๖๕ - ๒๕๗๐) แผน ยุทธศาสตร์ชาติระยะ ๒๐ ปี แผนพัฒนาเศรษฐกิจและสังคม แห่งชาติฉบับที่ ๑๓ และ กฎหมายอื่นที่เกี่ยวข้องกับการ จัดการขยะมูลฝอยชุมชน ๒. มีการส่งเสริมให้เกิดการ ลดการเกิดขยะมูลฝอยทุก วิถีทาง โดยใช้หลัก ๓Rs: Reduce Reuse และ Recycle หรือ ๓ ช: ใช้ น้อย ใช้ซ้ำ และนำกลับมาใช้ใหม่	สำนักปลัด
รวม	๘			๑๑๐,๐๐๐	๙๐,๐๐๐	๑๒๐,๐๐๐	๕๓๐,๐๐๐	๖๓๐,๐๐๐			

๒. บัญชีโครงการ

แบบ ผ.๐๒

รายละเอียดโครงการพัฒนา
แผนพัฒนาท้องถิ่น (พ.ศ.๒๕๖๖ - ๒๕๗๐) ทบทวน ครั้งที่ ๑/๒๕๖๙
องค์การบริหารส่วนตำบลหนองหลวง อำเภอโนนนารายณ์ จังหวัดสุรินทร์

- ก. ยุทธศาสตร์ชาติ ๒๐ ปี ยุทธศาสตร์ที่ ๕ ด้านการสร้างการเติบโตบนคุณภาพชีวิตที่เป็นมิตรต่อสิ่งแวดล้อม
- ข. แผนพัฒนาเศรษฐกิจและสังคมแห่งชาติ ฉบับที่ ๑๓ หมวดหมายที่ ๑๑ ไทยสามารถลดความเสี่ยงและผลกระทบจากภัยธรรมชาติฯ
- ค. Sustainable Development Goals: SDGs เป้าหมายที่ ๘ : ส่งเสริมการเติบโตทางเศรษฐกิจที่ต่อเนื่อง ครอบคลุม และยั่งยืนฯ
- ง. ยุทธศาสตร์จังหวัดสุรินทร์ ยุทธศาสตร์ที่ ๔ การบริหารจัดการทรัพยากรธรรมชาติและสิ่งแวดล้อมอย่างยั่งยืน
- จ. ยุทธศาสตร์การพัฒนาขององค์กรปกครองส่วนท้องถิ่นในเขตจังหวัดสุรินทร์ ยุทธศาสตร์ที่ ๔ การบริหารจัดการทรัพยากรธรรมชาติและสิ่งแวดล้อมอย่างยั่งยืน
- ๔ ยุทธศาสตร์องค์การบริหารส่วนตำบลหนองหลวง ยุทธศาสตร์ที่ ๔ การพัฒนาด้านบริหารจัดการทรัพยากรธรรมชาติและสิ่งแวดล้อมอย่างยั่งยืน
- ๔.๒ กลยุทธ์ กลยุทธ์ที่ ๒ การบริหารจัดการขยะและสิ่งปฏิกูล

(๒) แผนงาน เคหะและชุมชน

ที่	โครงการ	วัตถุประสงค์	เป้าหมาย (ผลผลิตของโครงการ)	งบประมาณ					ตัวชี้วัด (KPI)	ผลที่คาดว่าจะได้รับ	หน่วยงานรับผิดชอบหลัก
				๒๕๖๖ (บาท)	๒๕๖๗ (บาท)	๒๕๖๘ (บาท)	๒๕๖๙ (บาท)	๒๕๗๐ (บาท)			
๑.	ชุดหลุมทิ้งขยะพร้อมแนวกันไฟ	เพื่อควบคุมมลพิษและที่กำจัดขยะถูกวิธี	๑.หลุมทิ้งขยะ ๒.แนวกันไฟ				๕๐๐,๐๐๐		ร้อยละ๘๐ของครัวเรือนที่ทิ้งขยะมีความพึงพอใจ	การทิ้งขยะเป็นระบบ รักษาสิ่งแวดล้อมสุขภาพประชาชน	กองช่าง
๒.	ก่อสร้างเตาเผาขยะ	เพื่อจัดการบริหารขยะ	เตาเผาขยะ				๑,๐๐๐,๐๐๐		ร้อยละ๕๐ครัวเรือนมีการบริการขยะ	จัดการขยะด้วยการเผา	กองช่าง
รวม	๒			๐	๐	๐	๑,๕๐๐,๐๐๐	๐			

๒. บัญชีโครงการ

แบบ ผ.๐๒

รายละเอียดโครงการพัฒนา
แผนพัฒนาท้องถิ่น (พ.ศ.๒๕๖๖ - ๒๕๗๐) ทบทวน ครั้งที่ ๑/๒๕๖๙
องค์การบริหารส่วนตำบลหนองหลวง อำเภอโนนนารายณ์ จังหวัดสุรินทร์

- ก. ยุทธศาสตร์ชาติ ๒๐ ปี ยุทธศาสตร์ที่ ๕ ด้านการสร้างการเติบโตบนคุณภาพชีวิตที่เป็นมิตรต่อสิ่งแวดล้อม
- ข. แผนพัฒนาเศรษฐกิจและสังคมแห่งชาติ ฉบับที่ ๑๓ หมวดหมายที่ ๑๑ ไทยสามารถลดความเสี่ยงและผลกระทบจากภัยธรรมชาติฯ
- ค. Sustainable Development Goals: SDGs เป้าหมายที่ ๘ : ส่งเสริมการเติบโตทางเศรษฐกิจที่ต่อเนื่อง ครอบคลุม และยั่งยืนฯ
- ง. ยุทธศาสตร์จังหวัดสุรินทร์ ยุทธศาสตร์ที่ ๔ การบริหารจัดการทรัพยากรธรรมชาติและสิ่งแวดล้อมอย่างยั่งยืน
- จ. ยุทธศาสตร์การพัฒนาขององค์กรปกครองส่วนท้องถิ่นในเขตจังหวัดสุรินทร์ ยุทธศาสตร์ที่ ๔ การบริหารจัดการทรัพยากรธรรมชาติและสิ่งแวดล้อมอย่างยั่งยืน
 - ๔.๒ ยุทธศาสตร์องค์การบริหารส่วนตำบลหนองหลวง ยุทธศาสตร์ที่ ๔ การพัฒนาด้านบริหารจัดการทรัพยากรธรรมชาติและสิ่งแวดล้อมอย่างยั่งยืน
 - ๔.๒ กลยุทธ์ กลยุทธ์ที่ ๒ การบริหารจัดการขยะและสิ่งปฏิกูล
 - (๓) แผนงาน สร้างความเข้มแข็งของชุมชน

ที่	โครงการ	วัตถุประสงค์	เป้าหมาย (ผลผลิตของโครงการ)	งบประมาณ					ตัวชี้วัด (KPI)	ผลที่คาดว่าจะ ได้รับ	หน่วยงาน รับผิดชอบหลัก
				๒๕๖๖ (บาท)	๒๕๖๗ (บาท)	๒๕๖๘ (บาท)	๒๕๖๙ (บาท)	๒๕๗๐ (บาท)			
๑.	เสริมสร้างการบริหารจัดการขยะอย่างเป็นระบบ	เพื่อส่งเสริมให้มีความรู้ ส่งเสริมการมีส่วนร่วม มีรายได้ และพัฒนาคุณภาพชีวิต บริหารจัดการทรัพยากรธรรมชาติสิ่งแวดล้อม	ประชาชนในตำบลหนองหลวง				๑๐๐,๐๐๐	๑๐๐,๐๐๐	ร้อยละ ๙๐ ประชาชนในตำบลหนองหลวง มีความรู้สามารถบริหารจัดการขยะ	ประชาชนมีความรู้ มีส่วนร่วมในการจัดการขยะ มีการพัฒนาคุณภาพชีวิต มีรายได้	สำนักปลัด
๒.	บริหารจัดการขยะมูลฝอยชุมชน ตำบลหนองหลวง	เพื่อส่งเสริมให้มีความรู้และคัดแยกขยะมูลฝอย จดรวบรวมนขยะอันตรายชุมชน และมูลฝอยติดเชื้อ ให้ได้รับการกำจัดอย่างถูกวิธี	ชุมชนตำบลหนองหลวง				๕๐,๐๐๐	๕๐,๐๐๐	ร้อยละ ๑๐๐ ของหมู่บ้านได้รับส่งเสริมความรู้การบริหารจัดการขยะฯ	ชุมชนมีความรู้ในการคัดแยกขยะ,ลดขยะจากต้นทาง,การนำขยะกลับไปใช้ใหม่ การกำจัดขยะอย่างถูกวิธี	สำนักปลัด
รวม	๒			๐	๐	๐	๑๕๐,๐๐๐	๑๕๐,๐๐๐			

๒. บัญชีโครงการ

แบบ ผ.๐๒

รายละเอียดโครงการพัฒนา
แผนพัฒนาท้องถิ่น (พ.ศ.๒๕๖๖ - ๒๕๗๐) ทบทวน ครั้งที่ ๑/๒๕๖๙
องค์การบริหารส่วนตำบลหนองหลวง อำเภอโนนนารายณ์ จังหวัดสุรินทร์

- ก. ยุทธศาสตร์ชาติ ๒๐ ปี ยุทธศาสตร์ที่ ๕ ด้านการสร้างการเติบโตบนคุณภาพชีวิตที่เป็นมิตรต่อสิ่งแวดล้อม
- ข. แผนพัฒนาเศรษฐกิจและสังคมแห่งชาติ ฉบับที่ ๑๓ หมวดหมายที่ ๑๑ ไทยสามารถลดความเสี่ยงและผลกระทบจากภัยธรรมชาติฯ
- ค. Sustainable Development Goals: SDGs เป้าหมายที่ ๘ : ส่งเสริมการเติบโตทางเศรษฐกิจที่ต่อเนื่อง ครอบคลุม และยั่งยืนฯ
- ง. ยุทธศาสตร์จังหวัดสุรินทร์ ยุทธศาสตร์ที่ ๔ การบริหารจัดการทรัพยากรธรรมชาติและสิ่งแวดล้อมอย่างยั่งยืน
- จ. ยุทธศาสตร์การพัฒนาขององค์กรปกครองส่วนท้องถิ่นในเขตจังหวัดสุรินทร์ ยุทธศาสตร์ที่ ๔ การบริหารจัดการทรัพยากรธรรมชาติและสิ่งแวดล้อมอย่างยั่งยืน
 - ๔.๓ ยุทธศาสตร์องค์การบริหารส่วนตำบลหนองหลวง ยุทธศาสตร์ที่ ๔ การพัฒนาการบริหารจัดการทรัพยากรธรรมชาติและสิ่งแวดล้อมอย่างยั่งยืน
 - ๔.๓.๓ กลยุทธ์ กลยุทธ์ที่ ๓ พัฒนาแหล่งน้ำ ระบบบริหารจัดการน้ำ แก้ไขปัญหาการขาดแคลนน้ำอย่างมีประสิทธิภาพ

(๑) แผนงาน การเกษตร

ที่	โครงการ	วัตถุประสงค์	เป้าหมาย (ผลผลิตของโครงการ)	งบประมาณ					ตัวชี้วัด (KPI)	ผลที่คาดว่าจะได้รับ	หน่วยงาน รับผิดชอบหลัก
				๒๕๖๖ (บาท)	๒๕๖๗ (บาท)	๒๕๖๘ (บาท)	๒๕๖๙ (บาท)	๒๕๗๐ (บาท)			
๑.	คลองสวยน้ำใส คนไทยมีสุข	เพื่อพัฒนาอนุรักษ์แหล่งน้ำ และทรัพยากรธรรมชาติ	แหล่งน้ำตำบลหนองหลวง	๑๐๐,๐๐๐		๑๐๐,๐๐๐	๑๐๐,๐๐๐	๑๐๐,๐๐๐	ร้อยละ๕๐ของแหล่งน้ำได้รับดูแลรักษามีสภาพสมบูรณ์	แหล่งน้ำมีความสะอาด	สำนักปลัด
๒.	เมืองสวย น้ำใส ใส่ใจชุมชน ประชาชนมีสุข	เพื่อพัฒนาอนุรักษ์สิ่งแวดล้อมธรรมชาติ	พื้นที่ตำบลหนองหลวง				๑๐๐,๐๐๐	๑๐๐,๐๐๐	ร้อยละ๕๐ของทรัพยากรได้รับดูแลรักษามีสภาพสมบูรณ์	ชุมชนมีความสะอาดสิ่งแวดล้อมดี	สำนักปลัด
๓.	รักษน้ำ รักษาป่า รักษาแผ่นดิน	เพื่อธรมรงค์อนุรักษ์ทรัพยากรธรรมชาติ	ทรัพยากรธรรมชาติ				๑๐๐,๐๐๐	๑๐๐,๐๐๐	ร้อยละ๘๐ของทรัพยากรธรรมชาติที่ได้ดูแลมีสภาพสมบูรณ์	ทรัพยากรธรรมชาติยั่งยืนประชาชนมีส่วนร่วม	สำนักปลัด

(๑) แผนงาน การเกษตร (ต่อ)

ที่	โครงการ	วัตถุประสงค์	เป้าหมาย (ผลผลิตของโครงการ)	งบประมาณ					ตัวชี้วัด (KPI)	ผลที่คาดว่าจะ ได้รับ	หน่วยงาน รับผิดชอบหลัก
				๒๕๖๖ (บาท)	๒๕๖๗ (บาท)	๒๕๖๘ (บาท)	๒๕๖๙ (บาท)	๒๕๗๐ (บาท)			
๔.	ส่งเสริม อนุรักษ์ พัฒนาฟื้นฟู ทรัพยากรธรรมชาติและสิ่งแวดล้อม ตำบลหนองหลวง	เพื่อพัฒนาอนุรักษ์ ทรัพยากรธรรมชาติ	ตำบลหนองหลวง				๑๐๐,๐๐๐	๑๐๐,๐๐๐	ร้อยละ๕๐ของต้นไม้ที่ปลูกมีการเจริญเติบโต	มีการดูแลทรัพยากรธรรมชาติ ประชาชนมีส่วนร่วม	สำนักปลัด
๕.	อนุรักษ์และพัฒนาสมุนไพรรองถิ่น องค์การบริหารส่วนตำบลหนองหลวง ตามโครงการอนุรักษ์พันธุกรรมพืชอันเนื่องมาจากพระราชดำริ สมเด็จพระเทพรัตนราชสุดาฯ สยามบรมราชกุมารี กรมส่งเสริมการปกครองท้องถิ่น	เพื่อสำรวจเก็บรวบรวม อนุรักษ์พืช จัดทำฐาน ทรัพยากรธรรมชาติ เพื่อ สร้างจิตสำนึก	จัดตั้งแปลงปลูกพืชสมุนไพร					๑๐๐,๐๐๐	ฐานข้อมูลพืชสมุนไพร และรวบรวมแปลงพืชสมุนไพร	สร้างจิตสำนึกให้ประชาชน ห่วงแหน และเห็นถึงความสำคัญประโยชน์ของ พันธุกรรมพืช นำไปใช้ ประโยชน์อย่างยั่งยืน	สำนักปลัด
๖.	ปลูกดาวเรืองเพื่อน้อมถวายเป็น พระราชกุศล และรำลึกในพระมหากรุณาธิคุณของพระบาทสมเด็จพระปรมินทรมหาภูมิพลอดุลยเดช ในหลวงรัชกาลที่ ๙	เพื่อน้อมถวายเป็นพระราช กุศลและรำลึกในพระ มหากรุณาธิคุณของ พระบาทสมเด็จพระ ปรมินทรมหาภูมิพลอดุลย เดช ในหลวงรัชกาลที่ ๙	ปลูกดาวเรืองหน้าทำการ องค์การบริหารส่วนตำบล หนองหลวง					๖๐,๐๐๐	ร้อยละ๘๐ของอัตราการ เกิดของต้นดาวเรือง	คณะผู้บริหาร ส.อบต. พนักงาน และประชาชน ตำบลหนองหลวง ร่วม และรำลึกในพระมหา กรุณาธิคุณของ พระบาทสมเด็จพระ ปรมินทรมหาภูมิพลอดุลย เดช ในหลวงรัชกาลที่ ๙	สำนักปลัด
๗.	อาสาสมัครท้องถิ่นรักโลก ตำบล หนองหลวง	เพื่อบริหารจัดการดูแลสิ่ง ปฏิกูล ขยะมูลฝอย และ คุมครองดูแลสิ่งแวดล้อม ทรัพยากรธรรมชาติ	ตำบลหนองหลวง				๕๐,๐๐๐	๕๐,๐๐๐	ร้อยละ๕๐ของครัวเรือน ที่เข้าร่วมกิจกรรม สามารถบริหารจัดการ ขยะและดูแลทรัพยากรฯ	สิ่งปฏิกูลขยะสามารถ บริหารจัดการอย่างถูกวิธี, ปกป้องและรักษา ทรัพยากรธรรมชาติ	สำนักปลัด

(๑) แผนงาน การเกษตร (ต่อ)

ที่	โครงการ	วัตถุประสงค์	เป้าหมาย (ผลผลิตของโครงการ)	งบประมาณ					ตัวชี้วัด (KPI)	ผลที่คาดว่าจะ ได้รับ	หน่วยงาน รับผิดชอบหลัก
				๒๕๖๖ (บาท)	๒๕๖๗ (บาท)	๒๕๖๘ (บาท)	๒๕๖๙ (บาท)	๒๕๗๐ (บาท)			
๘.	ขุดลอกหนองแวง	เพื่อพัฒนาแหล่งน้ำมีพื้นที่ กักเก็บน้ำเพิ่มขึ้น	ขุดลอกหนองแวง หมู่๑				๑,๐๐๐,๐๐๐	๑,๐๐๐,๐๐๐	จำนวนพื้นที่การขุดลอก	มีพื้นที่กักเก็บน้ำเพิ่มขึ้น ประชาชนมีน้ำอุปโภค บริโภค	กองช่าง
๙.	ขุดลอกลำห้วยกู่	เพื่อพัฒนาแหล่งน้ำมีพื้นที่ กักเก็บน้ำเพิ่มขึ้น	ขุดลอกหนองแวง หมู่๑ ยาว ๓๐๐๐ ม.				๑,๐๐๐,๐๐๐	๑,๐๐๐,๐๐๐	จำนวนระยะทางการขุด ลอก	มีพื้นที่กักเก็บน้ำเพิ่มขึ้น ประชาชนมีน้ำอุปโภค บริโภค	กองช่าง
๑๐.	ซ่อมแซมฝายสมเด็จพระเจ้า	เพื่อให้ฝายมีสภาพพร้อม ใช้งานเก็บกักน้ำ	ฝายสมเด็จพระเจ้า บ้านหนองแวง				๑๐,๐๐๐,๐๐๐	๑๐,๐๐๐,๐๐๐	ร้อยละ๙๐ของสภาพฝาย	มีพื้นที่กักเก็บน้ำเพิ่มขึ้น ประชาชนมีน้ำอุปโภค บริโภค	กองช่าง
๑๑.	ขุดลอกหนองหว่า	เพื่อพัฒนาแหล่งน้ำมีพื้นที่ กักเก็บน้ำเพิ่มขึ้น	ขุดลอกหนองหว่า หมู่๓				๕,๐๐๐,๐๐๐	๕,๐๐๐,๐๐๐	ร้อยละ๕๐ของพื้นที่ได้มี การขุดขยาย	พื้นที่กักเก็บน้ำเพิ่มขึ้น ประชาชนมีน้ำอุปโภค บริโภค	กองช่าง
๑๒.	ขุดลอกหนองสิม	เพื่อพัฒนาแหล่งน้ำมีพื้นที่ กักเก็บน้ำเพิ่มขึ้น	ขุดลอกหนองสิม หมู่๓				๕,๐๐๐,๐๐๐	๕,๐๐๐,๐๐๐	ร้อยละ๕๐ของพื้นที่ได้มี การขุดขยาย	พื้นที่กักเก็บน้ำเพิ่มขึ้น ประชาชนมีน้ำอุปโภค บริโภค	กองช่าง
๑๓.	ขุดขยายหนองจบก	เพื่อพัฒนาแหล่งน้ำมีพื้นที่ กักเก็บน้ำเพิ่มขึ้น	หนองจบก หมู่ ๓				๑,๔๐๐,๐๐๐	๑,๔๐๐,๐๐๐	ร้อยละ๕๐ครัวเรือน มีน้ำ เกษตรกรรมอุปโภค บริโภค	ประชาชนมีน้ำทำ เกษตรกรรมอุปโภค บริโภค	กองช่าง
๑๔.	ขุดลอกหนองเกาะ	เพื่อพัฒนาแหล่งน้ำมีพื้นที่ กักเก็บน้ำเพิ่มขึ้น	ขุดลอกหนองเกาะ หมู่๔				๒,๐๐๐,๐๐๐	๒,๐๐๐,๐๐๐	ร้อยละ๕๐ของพื้นที่ได้มี การขุดลอก	พื้นที่กักเก็บน้ำเพิ่มขึ้น ประชาชนมีน้ำอุปโภค บริโภค	กองช่าง

แบบ ผ.๑๒

(๑) แผนงาน การเกษตร (ต่อ)

ที่	โครงการ	วัตถุประสงค์	เป้าหมาย (ผลผลิตของโครงการ)	งบประมาณ					ตัวชี้วัด (KPI)	ผลที่คาดว่าจะ ได้รับ	หน่วยงาน รับผิดชอบหลัก
				๒๕๖๖ (บาท)	๒๕๖๗ (บาท)	๒๕๖๘ (บาท)	๒๕๖๙ (บาท)	๒๕๗๐ (บาท)			
๑๕.	ชุดแก้มลิงหนองดอกเต่า หมู่ที่ ๔	เพื่อให้มีที่รองรับเก็บกักน้ำ อุบโภาค บริโภาค เกษตรกรรม	หนองดอกเต่า หมู่ที่ ๔				๗,๐๐๐,๐๐๐	๗,๐๐๐,๐๐๐	ร้อยละ ๕๐ ของครัวเรือนมี น้ำอุบโภาคบริโภาค	มีที่รองรับเก็บกักน้ำ	กองช่าง
๑๖.	ผันน้ำจากคลองตาเยาะ หมู่ ๕	เพื่อนำน้ำใช้ทำเกษตร กรรมและอุบโภาคบริโภาค	ระบบผันน้ำคลองตาเยาะ- หนองพวง หมู่ ๕				๕๐๐,๐๐๐	๕๐๐,๐๐๐	ร้อยละ ๕๐ ของหนองพวง มีน้ำเพื่ออุบโภาค	ประชาชนมีน้ำทำ เกษตรกรรมอุบโภาค บริโภาค	กองช่าง
๑๗.	ชุดลอกหนองพวง	เพื่อพัฒนาแหล่งน้ำมีพื้นที่ กักเก็บน้ำเพิ่มขึ้น	ชุดลอกหนองพวงหมู่ ๕				๒,๐๐๐,๐๐๐	๒,๐๐๐,๐๐๐	ร้อยละ ๕๐ ของพื้นที่ได้มี การชุดลอก	พื้นที่เก็บกักน้ำเพิ่มขึ้น ประชาชนมีน้ำอุบโภาค บริโภาค	กองช่าง
๑๘.	ชุดขยายหนองพวงพร้อมเสริมคันคู ด้านทิศตะวันตก	เพื่อพัฒนาแหล่งน้ำมีพื้นที่ กักเก็บน้ำเพิ่มขึ้น	ขยายหนองน้ำ หมู่ ๕				๒,๐๐๐,๐๐๐	๒,๐๐๐,๐๐๐	ร้อยละ ๕๐ ของพื้นที่ได้มี การชุดขยาย	พื้นที่เก็บกักน้ำเพิ่มขึ้น ประชาชนมีน้ำอุบโภาค บริโภาค	กองช่าง
๑๙.	ชุดลอกหนองไฮ	เพื่อพัฒนาแหล่งน้ำมีพื้นที่ กักเก็บน้ำเพิ่มขึ้น	ชุดลอกหนองไฮ หมู่ ๖				๓,๐๐๐,๐๐๐	๓,๐๐๐,๐๐๐	ร้อยละ ๕๐ หนองน้ำมี สภาพพร้อมงาน	มีพื้นที่เก็บกักน้ำเพิ่มขึ้น ประชาชนมีน้ำอุบโภาค บริโภาค	กองช่าง
๒๐.	ชุดลอกหนองคูขาด	เพื่อพัฒนาแหล่งน้ำมีพื้นที่ กักเก็บน้ำเพิ่มขึ้น	หนองคูขาด หมู่ ๗				๕,๐๐๐,๐๐๐	๕,๐๐๐,๐๐๐	ร้อยละ ๕๐ ครัวเรือน มีน้ำ เกษตรกรรมอุบโภาค บริโภาค	ประชาชนมีน้ำทำ เกษตรกรรมอุบโภาค บริโภาค	กองช่าง
๒๑.	ชุดลอกสระน้ำเนกประสงค์ หมู่ที่ ๘	เพื่อพัฒนาแหล่งน้ำมีพื้นที่ กักเก็บน้ำเพิ่มขึ้น	สระเนกประสงค์ หมู่ที่ ๘				๑,๐๐๐,๐๐๐	๑,๐๐๐,๐๐๐	จำนวนสระที่ชุดลอก	มีพื้นที่เก็บกักน้ำเพิ่มขึ้น ประชาชนมีน้ำอุบโภาค บริโภาค	กองช่าง
๒๒.	ชุดลอกแก้มลิง หมู่ ๘	เพื่อพัฒนาแหล่งน้ำมีพื้นที่ กักเก็บน้ำเพิ่มขึ้น	แก้มลิง ห้วยกู หมู่ ๘				๑,๐๐๐,๐๐๐	๑,๐๐๐,๐๐๐	ร้อยละ ๕๐ ครัวเรือน มีน้ำ เกษตรกรรมอุบโภาค บริโภาค	ประชาชนมีน้ำทำ เกษตรกรรมอุบโภาค บริโภาค	กองช่าง

(๑) แผนงาน การเกษตร (ต่อ)

ที่	โครงการ	วัตถุประสงค์	เป้าหมาย (ผลผลิตของโครงการ)	งบประมาณ					ตัวชี้วัด (KPI)	ผลที่คาดว่าจะ ได้รับ	หน่วยงาน รับผิดชอบหลัก	
				๒๕๖๖ (บาท)	๒๕๖๗ (บาท)	๒๕๖๘ (บาท)	๒๕๖๙ (บาท)	๒๕๗๐ (บาท)				
๒๓.	ชุดลอกสระศึกฤทธิ์	เพื่อให้ประชาชนในพื้นที่มี น้ำอุปโภคบริโภค	สระศึกฤทธิ์ กว้าง ๙๓ ม. ยาว ๑๕๓ ม. ลึก ๒ ม.					๑,๒๐๐,๐๐๐	๑,๒๐๐,๐๐๐	ร้อยละ๕๐ครัวเรือน มีน้ำ เกษตรกรรมอุปโภค บริโภค	ประชาชนมีน้ำทำ เกษตรกรรมอุปโภคบริโภค	กองช่าง
๒๔.	ธนาคารน้ำใต้ดินแบบเปิดตำบล หนองหลวง	เพื่อบริหารจัดการน้ำ อย่างมีประสิทธิภาพ และ ได้มาตรฐาน	ตำบลหนองหลวง						๓๐๐,๐๐๐	จำนวนจุดที่มีการก่อสร้าง	การแก้ไขปัญหาน้ำท่วม ขังและการเก็บกักน้ำลงสู่ ใต้ดิน	กองช่าง
๒๕.	ธนาคารน้ำใต้ดินแบบเปิด หมู่ ๑	เพื่อบริหารจัดการน้ำใต้ดิน อย่างมีประสิทธิภาพ	ระบบธนาคารน้ำใต้ดิน หมู่ที่ ๑						๑,๐๐๐,๐๐๐	จำนวนจุดการก่อสร้าง ระบบธนาคารน้ำใต้ดิน	การแก้ไขปัญหาน้ำท่วม ขังและการเก็บกักน้ำลงสู่ ใต้ดิน	กองช่าง
๒๖.	ธนาคารน้ำใต้ดินแบบเปิด หมู่ ๒	เพื่อบริหารจัดการน้ำใต้ดิน อย่างมีประสิทธิภาพ	ระบบธนาคารน้ำใต้ดิน หมู่ที่ ๒						๑,๐๐๐,๐๐๐	จำนวนจุดการก่อสร้าง ระบบธนาคารน้ำใต้ดิน	การแก้ไขปัญหาน้ำท่วม ขังและการเก็บกักน้ำลงสู่ ใต้ดิน	กองช่าง
๒๗.	ธนาคารน้ำใต้ดินแบบเปิด หมู่ ๓	เพื่อบริหารจัดการน้ำใต้ดิน อย่างมีประสิทธิภาพ	ระบบธนาคารน้ำใต้ดิน หมู่ที่ ๓						๑,๐๐๐,๐๐๐	จำนวนจุดการก่อสร้าง ระบบธนาคารน้ำใต้ดิน	การแก้ไขปัญหาน้ำท่วม ขังและการเก็บกักน้ำลงสู่ ใต้ดิน	กองช่าง
๒๘.	ธนาคารน้ำใต้ดินแบบเปิด หมู่ ๔	เพื่อบริหารจัดการน้ำใต้ดิน อย่างมีประสิทธิภาพ	ระบบธนาคารน้ำใต้ดิน หมู่ที่ ๔						๑,๐๐๐,๐๐๐	จำนวนจุดการก่อสร้าง ระบบธนาคารน้ำใต้ดิน	การแก้ไขปัญหาน้ำท่วม ขังและการเก็บกักน้ำลงสู่ ใต้ดิน	กองช่าง
๒๙.	ธนาคารน้ำใต้ดินแบบเปิด หมู่ ๕	เพื่อบริหารจัดการน้ำใต้ดิน อย่างมีประสิทธิภาพ	ระบบธนาคารน้ำใต้ดิน หมู่ที่ ๕						๑,๐๐๐,๐๐๐	จำนวนจุดการก่อสร้าง ระบบธนาคารน้ำใต้ดิน	การแก้ไขปัญหาน้ำท่วม ขังและการเก็บกักน้ำลงสู่ ใต้ดิน	กองช่าง
๓๐.	ธนาคารน้ำใต้ดินแบบเปิด หมู่ ๖	เพื่อบริหารจัดการน้ำใต้ดิน อย่างมีประสิทธิภาพ	ระบบธนาคารน้ำใต้ดิน หมู่ที่ ๖						๑,๐๐๐,๐๐๐	จำนวนจุดการก่อสร้าง ระบบธนาคารน้ำใต้ดิน	การแก้ไขปัญหาน้ำท่วม ขังและการเก็บกักน้ำลงสู่ ใต้ดิน	กองช่าง

แบบ ผ.๑๒

(๑) แผนงาน การเกษตร (ต่อ)

ที่	โครงการ	วัตถุประสงค์	เป้าหมาย (ผลผลิตของโครงการ)	งบประมาณ					ตัวชี้วัด (KPI)	ผลที่คาดว่าจะได้รับ	หน่วยงาน รับผิดชอบหลัก
				๒๕๖๖ (บาท)	๒๕๖๗ (บาท)	๒๕๖๘ (บาท)	๒๕๖๙ (บาท)	๒๕๗๐ (บาท)			
๓๑.	ธนาคารน้ำใต้ดินแบบเปิด หมู่ ๗	เพื่อบริหารจัดการน้ำใต้ดิน อย่างมีประสิทธิภาพ	ระบบธนาคารน้ำใต้ดิน หมู่ที่ ๗					๑,๐๐๐,๐๐๐	จำนวนจุดการก่อสร้าง ระบบธนาคารน้ำใต้ดิน	การแก้ไขปัญหาหน้าท่วมขัง และการเก็บกักน้ำลงสู่ใต้ดิน	กองช่าง
๓๒.	ธนาคารน้ำใต้ดินแบบเปิด หมู่ ๘	เพื่อบริหารจัดการน้ำใต้ดิน อย่างมีประสิทธิภาพ	ระบบธนาคารน้ำใต้ดิน หมู่ที่ ๘					๑,๐๐๐,๐๐๐	จำนวนจุดการก่อสร้าง ระบบธนาคารน้ำใต้ดิน	การแก้ไขปัญหาหน้าท่วมขัง และการเก็บกักน้ำลงสู่ใต้ดิน	กองช่าง
๓๓.	ธนาคารน้ำใต้ดินแบบปิด ที่ทำการอบต.หนองหลวง	เพื่อบริหารจัดการน้ำใต้ดิน อย่างมีประสิทธิภาพและ ได้มาตรฐาน	ระบบธนาคารน้ำใต้ดิน ที่ทำการ อบต.หนองหลวง					๑๐,๐๐๐	มีระบบระบายน้ำ พร้อมการเก็บกักน้ำ อย่างมีประสิทธิภาพ	มีความรู้แก้ไขปัญหาหน้าท่วมขัง ซึ่ง ระบายน้ำลงสู่ใต้ดินเพื่อ การเก็บกักน้ำ ทำ การเกษตร	กองช่าง
๓๔.	ธนาคารน้ำใต้ดินแบบปิดตำบล หนองหลวง	เพื่อบริหารจัดการน้ำ อย่างมีประสิทธิภาพ และ ได้มาตรฐาน	ตำบลหนองหลวง					๓๐๐,๐๐๐	จำนวนจุดที่มีการ ก่อสร้าง	การแก้ไขปัญหาหน้าท่วมขัง และการเก็บกักน้ำลงสู่ใต้ดิน	กองช่าง
๓๕.	ลอกฝักตบขवालคลองตาเยาะตำบล หนองหลวง มาจากแผนพัฒนาฯ เพิ่มเติม ครั้งที่ ๑/๒๕๖๖ หน้าที่ ๘ ลำดับที่ ๑	เพื่อแก้ไขปัญหาการ ระบายน้ำไม่ไหลคล่องตัน เงิน	คลองตาเยาะตำบลหนองหลวง ระยะทาง ๕,๑๐๐ เมตร				๒๕๐,๐๐๐	๒๕๐,๐๐๐	ระยะคลองตาเยาะที่ ลอกฝักตบขवाल	คลองตาเยาะระบายน้ำได้ สะดวกและไม่ตื้นเขิน	กองช่าง
๓๖.	โครงการ ๑ อบท. ๑ สวนสมุนไพร เจริญพระเกียรติ พระบาทสมเด็จพระเจ้าอยู่หัว เนื่องในโอกาสวันเฉลิมพระ ชนมพรรษา มาจากแผนพัฒนาฯ เพิ่มเติม ครั้งที่ ๒/๒๕๖๖ หน้าที่ ๒๗ ลำดับที่ ๑	เพื่อเป็นแหล่งเรียนรู้ เกี่ยวกับชนิดของพืชพรรณ สมุนไพร สรรพคุณ และ การใช้ประโยชน์	จำนวน ๑ แห่ง		๕๐,๐๐๐	๕๐,๐๐๐	๕๐,๐๐๐	๕๐,๐๐๐	ปีละ ๑ ครั้ง	๑. มีสมุนไพรในสวนสมุนไพร ไม่น้อยกว่า ๒๐ ชนิด ๒. คณะผู้บริหาร ส.อบต. พนักงานส่วนตำบล พนักงาน จ้าง เด็ก เยาวชน และ ประชาชน มีความรู้เรื่อง พืชพรรณสมุนไพรไทยและ สมุนไพรในท้องถิ่น	สำนักปลัด

(๑) แผนงาน การเกษตร (ต่อ)

ที่	โครงการ	วัตถุประสงค์	เป้าหมาย (ผลผลิตของโครงการ)	งบประมาณ					ตัวชี้วัด (KPI)	ผลที่คาดว่าจะได้รับ	หน่วยงาน รับผิดชอบหลัก
				๒๕๖๖ (บาท)	๒๕๖๗ (บาท)	๒๕๖๘ (บาท)	๒๕๖๙ (บาท)	๒๕๗๐ (บาท)			
๓๗.	โครงการขุดคลองไส้ไก่ (ห้วยทับทัน - ศึกษานางคำใบ จำปายง) หมู่ที่ ๑ บ้านหนองแวง มาจากแผนพัฒนาฯ เพิ่มเติม ครั้งที่ ๒/๒๕๖๖ หน้าที่ ๒๘ ลำดับที่ ๑	เพื่อให้มีที่รองรับ เก็บกักน้ำอุปโภค บริโภคและ เกษตรกรรม	หมู่ที่ ๑ บ้านหนองแวง				๑,๕๐๐,๐๐๐	๑,๕๐๐,๐๐๐	ร้อยละ ๕๐ ของ ครัวเรือนมีน้ำอุปโภค บริโภค	มีที่รองรับ เก็บกักน้ำ	กองช่าง
๓๘.	โครงการปรับปรุงฝายน้ำล้น หมู่ที่ ๗ บ้านโนนสัน มาจากแผนพัฒนาฯ เพิ่มเติม ครั้งที่ ๒/๒๕๖๖ หน้าที่ ๒๘ ลำดับที่ ๒	เพื่อให้มีที่รองรับ เก็บกักน้ำอุปโภค บริโภคและ เกษตรกรรม	หมู่ที่ ๗ บ้านโนนสัน				๑๕๐,๐๐๐	๑๕๐,๐๐๐	ร้อยละ ๕๐ ของ ครัวเรือนมีน้ำอุปโภค บริโภค	มีที่รองรับ เก็บกักน้ำ	กองช่าง
๓๙.	โครงการปลูกต้นไม้ประจำปี มาจากแผนพัฒนาฯ เพิ่มเติม ครั้งที่ ๑/๒๕๖๗ หน้าที่ ๑๔ ลำดับที่ ๑	เพื่อรณรงค์อนุรักษ์ ทรัพยากรธรรมชาติ และเพิ่มพื้นที่สีเขียว	ในพื้นที่ตำบลหนองหลวง			๒๐,๐๐๐	๒๐,๐๐๐	๒๐,๐๐๐	ร้อยละ ๘๐ ของต้นไม้ ที่มีการเจริญเติบโต	ทรัพยากรธรรมชาติยั่งยืน และประชาชนมีส่วนร่วม	สำนักปลัด
๔๐.	ขุดลอกหนองจบก หมู่ที่ ๓ บ้านหนองหลวง มาจากแผนพัฒนาฯ เพิ่มเติม ครั้งที่ ๒/๒๕๖๗ หน้าที่ ๓๒ ลำดับที่ ๑	เพื่อพัฒนาแหล่งน้ำ มีพื้นที่กักเก็บน้ำ เพิ่มขึ้น	ปริมาณงาน จุดที่ ๑ ความกว้าง ๕.๐๐ เมตร ยาว ๔๐๐.๐๐ เมตร ลึก ๓.๐๐ เมตร หรือมี ปริมาตรดินขุดไม่น้อยกว่า ๖,๐๐๐.๐๐ ลูกบาศก์เมตร จุดที่ ๒ ความกว้าง ๔๐.๐๐ เมตร ยาว ๓๖.๐๐ เมตร ลึกเฉลี่ย ๓.๐๐ เมตร ลาดเอียง ๑ : ๑ หรือมีปริมาตรดินขุดไม่น้อยกว่า ๓,๖๙๐.๐๐ ลูกบาศก์เมตร พร้อมป้ายประชาสัมพันธ์ โครงการ ตามแบบที่ อบต.กำหนด					๑,๐๐๐,๐๐๐	จำนวนพื้นที่การขุด ลอก	มีพื้นที่เก็บกักน้ำเพิ่มขึ้น ประชาชนมีน้ำอุปโภคบริโภค	กองช่าง
รวม	๔๐			๑๐๐,๐๐๐	๕๐,๐๐๐	๑๗๐,๐๐๐	๕๐,๕๒๐,๐๐๐	๖๐,๒๙๐,๐๐๐			

๒. บัญชีโครงการ

แบบ ผ.๐๒

รายละเอียดโครงการพัฒนา
แผนพัฒนาท้องถิ่น (พ.ศ.๒๕๖๖ - ๒๕๗๐) ทบทวน ครั้งที่ ๑/๒๕๖๙
องค์การบริหารส่วนตำบลหนองหลวง อำเภอโนนนารายณ์ จังหวัดสุรินทร์

- ก. ยุทธศาสตร์ชาติ ๒๐ ปี ยุทธศาสตร์ที่ ๑ ด้านความมั่นคง
- ข. แผนพัฒนาเศรษฐกิจและสังคมแห่งชาติ ฉบับที่ ๑๓ หมายความว่า ๘ ไทยมีพื้นที่และเมืองอัจฉริยะที่น่าอยู่ ปลอดภัย เติบโตได้อย่างยั่งยืน
- ค. Sustainable Development Goals: SDGs เป้าหมายที่ ๑๖ : ส่งเสริมสังคมที่สงบสุขและครอบคลุมเพื่อการพัฒนาที่ยั่งยืนฯ
- ง. ยุทธศาสตร์จังหวัดสุรินทร์ ยุทธศาสตร์ที่ ๖ การเสริมสร้างความมั่นคงและความปลอดภัย
- จ. ยุทธศาสตร์การพัฒนาขององค์กรปกครองส่วนท้องถิ่นในเขตจังหวัดสุรินทร์ ยุทธศาสตร์ที่ ๖ การเสริมสร้างความมั่นคงและความปลอดภัย
- ๕. ยุทธศาสตร์องค์การบริหารส่วนตำบลหนองหลวง ยุทธศาสตร์ที่ ๕ การพัฒนาด้านการส่งเสริมให้ชุมชนเข้มแข็งปลอดภัยและบริหารจัดการภายในองค์กรที่ดี

๕.๑ กลยุทธ์ กลยุทธ์ที่ ๑ พัฒนาและส่งเสริมให้ประชาชนมีส่วนร่วม และสร้างความเข้มแข็งของชุมชน

(๑) แผนงาน บริหารงานทั่วไป

ที่	โครงการ	วัตถุประสงค์	เป้าหมาย (ผลผลิตของโครงการ)	งบประมาณ					ตัวชี้วัด (KPI)	ผลที่คาดว่าจะ ได้รับ	หน่วยงาน รับผิดชอบหลัก
				๒๕๖๖ (บาท)	๒๕๖๗ (บาท)	๒๕๖๘ (บาท)	๒๕๖๙ (บาท)	๒๕๗๐ (บาท)			
๑.	จัดการเลือกตั้ง	เพื่อดำเนินการเลือกตั้งสมาชิกสภาท้องถิ่น ผู้บริหารท้องถิ่น สส.สว. หรือสจ. และดำเนินการอื่นที่เกี่ยวข้องกับการเลือกตั้ง	ประชาชนผู้มีสิทธิเลือกตั้ง ตำบลหนองหลวง				๘๐๐,๐๐๐	๘๐๐,๐๐๐	ร้อยละ ๕๐ ประชาชนผู้มีสิทธิเลือกตั้งมีความพึงพอใจ	ผู้มีสิทธิได้รับข่าวสาร ขั้นตอนการเลือกตั้ง ผู้มีสิทธิเลือกตั้งออกมาใช้สิทธิเลือกตั้ง	สำนักปลัด
๒.	ฝึกอบรมและศึกษาดูงานสำหรับ คณะผู้บริหาร สมาชิกสภาองค์การบริหารส่วนตำบล พนักงานส่วนตำบล พนักงานจ้าง และผู้แทนชุมชน	เพื่อพัฒนาเพิ่มพูนความรู้ ทักษะในการปฏิบัติงาน	คณะผู้บริหาร สมาชิกสภา อบต. พนักงานส่วนตำบล พนักงานจ้าง และผู้แทนชุมชน	๒๔๐,๐๐๐	๓๐๐,๐๐๐	๓๐๐,๐๐๐	๓๐๐,๐๐๐	๓๐๐,๐๐๐	ร้อยละ ๘๐ ของผู้เข้าร่วมโครงการมีความรู้และทักษะเพิ่มมากขึ้น	ผู้เข้าร่วมโครงการมีความรู้ทักษะในการปฏิบัติงานเพิ่มมากขึ้น	สำนักปลัด

แบบ ผ.๐๒

(๑) แผนงาน บริหารงานทั่วไป (ต่อ)

ที่	โครงการ	วัตถุประสงค์	เป้าหมาย (ผลผลิตของโครงการ)	งบประมาณ					ตัวชี้วัด (KPI)	ผลที่คาดว่าจะ ได้รับ	หน่วยงาน รับผิดชอบหลัก
				๒๕๖๖ (บาท)	๒๕๖๗ (บาท)	๒๕๖๘ (บาท)	๒๕๖๙ (บาท)	๒๕๗๐ (บาท)			
๓.	ขับเคลื่อนปรัชญาเศรษฐกิจพอเพียงสร้างสรรค์ภูมิปัญญาท้องถิ่น	เพื่อส่งเสริมการดำเนินชีวิตแบบปรัชญาเศรษฐกิจพอเพียง	ประชาชนตำบลหนองหลวง					๑๐๐,๐๐๐	ร้อยละ ๕๐ มีความรู้ดำรงชีวิตอย่างพอเพียง	ประชาชนมีความรู้ดำรงชีวิตตามแบบเศรษฐกิจพอเพียง	สำนักปลัด
๔.	สำรวจและประเมินความพึงพอใจของผู้รับบริการของหน่วยงานองค์กรปกครองส่วนท้องถิ่น	เพื่อสำรวจความพึงพอใจการปฏิบัติงานของ อปท.	ประชาชนตำบลหนองหลวง					๑๐๐,๐๐๐	ร้อยละ ๘๐ ประชาชนได้รับการแนะนำเสนอแนะปัญหา	ประชาชนได้มีส่วนร่วมการปฏิบัติราชการ	สำนักปลัด
๕.	ท้องถิ่นบริการประชาชน สร้างสุขสร้างรอยยิ้ม	เพื่อบริการประชาชนให้ความรู้ แนะนำ ส่งเสริมอาชีพ การศึกษา สาธารณสุข และรับเรื่องร้องทุกข์	ประชาชนตำบลหนองหลวง			๒๐๐,๐๐๐	๒๐๐,๐๐๐	๒๐๐,๐๐๐	ร้อยละ ๕๐ ประชาชนที่ได้รับการบริการมีความพึงพอใจ	ประชาชนได้รับการและให้คำแนะนำ	สำนักปลัด
๖.	บริหารจัดการพัฒนาบุคลากรตำบลหนองหลวง	เพื่อพัฒนาเพิ่มศักยภาพทรัพยากรบุคคลให้มีประสิทธิภาพ	คณะผู้บริหาร, สมาชิกสภาตำบล, พนักงานส่วนตำบล และพนักงานจ้าง					๓๐๐,๐๐๐	ร้อยละ ๘๐ ผู้เข้าร่วมโครงการได้รับการพัฒนาเพิ่มประสิทธิภาพ	ผู้เข้าร่วมโครงการมีประสิทธิภาพทักษะการปฏิบัติงาน	สำนักปลัด
๗.	ศูนย์ปฏิบัติการร่วมในการช่วยเหลือประชาชนขององค์กรปกครองส่วนท้องถิ่น อำเภอโนนนารายณ์	เพื่อให้ดำเนินการช่วยเหลือประชาชนตามอำนาจหน้าที่ขององค์กรปกครองส่วนท้องถิ่น	ประชาชน	๔๕,๐๐๐	๔๕,๐๐๐	๔๕,๐๐๐	๔๕,๐๐๐	๔๕,๐๐๐	ร้อยละ ๘๐ ของประชาชนที่เข้ารับบริการ ได้รับการช่วยเหลือและแก้ไขปัญหาโดยรวดเร็ว	ประชาชนได้รับการช่วยเหลือ	สำนักปลัด
๘.	พัฒนาเครือข่ายระบบข้อมูลสารสนเทศ	เพื่อเป็นแหล่งเก็บข้อมูลสารสนเทศ ของ อบต. , เป็นแหล่งข้อมูลในการติดต่อสื่อสารกับหน่วยงานต่างๆ	ประชาชน หน่วยงานราชการ และหน่วยงานอื่นๆ					๕๐,๐๐๐	มีระบบเครือข่ายรองรับการปฏิบัติงาน	การปฏิบัติงานสามารถดำเนินการผ่านระบบเครือข่ายอย่างรวดเร็ว	สำนักปลัด
๙.	ปรับปรุงทัศนียภาพการ อบต.หนองหลวง (๕ส.)	เพื่อปรับปรุงภูมิทัศน์ให้สวยงามน่าอยู่	อบต.หนองหลวง					๑๐,๐๐๐	ร้อยละ ๘๐ ของสถานที่มีความสะอาดเรียบร้อยพร้อมให้บริการ	สถานที่ราชการพร้อมให้บริการ	สำนักปลัด

แบบ ผ.๐๒

(๑) แผนงาน บริหารงานทั่วไป (ต่อ)

ที่	โครงการ	วัตถุประสงค์	เป้าหมาย (ผลผลิตของโครงการ)	งบประมาณ					ตัวชี้วัด (KPI)	ผลที่คาดว่าจะ ได้รับ	หน่วยงาน รับผิดชอบหลัก
				๒๕๖๖ (บาท)	๒๕๖๗ (บาท)	๒๕๖๘ (บาท)	๒๕๖๙ (บาท)	๒๕๗๐ (บาท)			
๑๐.	ส่งเสริมการสร้างความปลอดภัยและสมานฉันท์ เพื่อความเป็นหนึ่งเดียวของประชาชนตำบลหนองหลวง	เพื่อเสริมสร้างความสามัคคี พัททภักษะซึ่งชาติ ศาสนา พระมหากษัตริย์	ประชาชน ตำบลหนองหลวง					๒๐๐,๐๐๐	ร้อยละ ๘๐ ผู้เข้าร่วม ได้รับการสร้างเสริมความสามัคคี	ประชาชนมีจิตสามัคคี จิตอาสา รักชาติ ศาสนา พระมหากษัตริย์	สำนักปลัด
๑๑.	การจัดกิจกรรมเทิดพระเกียรติพระบรมวงศานุวงศ์ในโอกาสต่างๆ	เพื่อแสดงออกถึงความจงรักภักดี ความสามัคคี	อบต.หนองหลวง					๕๐๐,๐๐๐	จำนวนครั้งที่มีการจัดกิจกรรม	ประชาชนร่วมแสดงออกถึงความจงรักภักดี	สำนักปลัด
๑๒.	อุดหนุนโครงการศูนย์ปฏิบัติการร่วมในการช่วยเหลือประชาชนขององค์กรปกครองส่วนท้องถิ่น อำเภอโนนารายณ์ จังหวัดสุรินทร์	เพื่อให้ดำเนินการช่วยเหลือประชาชนตามอำนาจหน้าที่ขององค์กรปกครองส่วนท้องถิ่น	ประชาชนตำบลหนองหลวง	๔๕,๐๐๐	๔๕,๐๐๐	๔๕,๐๐๐	๔๕,๐๐๐	๔๕,๐๐๐	ร้อยละ ๕๐ ของประชาชนที่เข้ารับบริการ ได้รับการช่วยเหลือและแก้ไขปัญหาโดยรวดเร็ว	ประชาชนได้รับการช่วยเหลืออย่างรวดเร็ว และคล่องตัว	ท้องถิ่น อ.โนนารายณ์, อบต. หรือสถานที่ กลาง
๑๓.	จิตอาสา เราทำความดี ด้วยหัวใจ	เพื่อขับเคลื่อนโครงการจิตอาสา เราทำความดี ด้วยหัวใจ ในพื้นที่ตำบลหนองหลวง แสดงถึงความสามัคคี ความร่วมมือร่วมใจของประชาชน กลุ่ม ชมรม จิตอาสาฯ	จิตอาสา ๙๐๔ ในพื้นที่ตำบลหนองหลวง	๒๐,๐๐๐	๒๐,๐๐๐	๒๐,๐๐๐	๒๐๐,๐๐๐	๒๐๐,๐๐๐	ร้อยละ ๘๐ ของการจัดกิจกรรมจิตอาสาประสบความสำเร็จ	ประชาชนจิตอาสา ร่วมกิจกรรมพัฒนา ได้แสดงออกถึงความจงรักภักดี เสียสละเพื่อส่วนรวม	สำนักปลัด
๑๔.	เตรียมรับเสด็จพระบรมวงศานุวงศ์ทุกพระองค์ หรือผู้แทนพระองค์	เพื่อแสดงออกถึงความจงรักภักดี ความสามัคคี	อบต.หนองหลวง					๕๐๐,๐๐๐	จำนวนครั้งที่มีการเตรียมรับเสด็จ	ประชาชนร่วมแสดงออกถึงความจงรักภักดี	สำนักปลัด
๑๕.	อุดหนุนโครงการจัดงานกาชาดเหล่ากาชาดจังหวัดสุรินทร์	เพื่อเป็นการส่งเสริมกิจกรรมช่วยเหลือประชาชนและสืบสานวัฒนธรรมประเพณีท้องถิ่น	อุดหนุนเหล่ากาชาด จังหวัดสุรินทร์	๑๐,๐๐๐	๑๐,๐๐๐	๑๐,๐๐๐	๑๐,๐๐๐	๑๐,๐๐๐	มีการส่งเสริมและสืบทอดวัฒนธรรมประเพณีท้องถิ่น	ประชาชนสืบสานประเพณีวัฒนธรรม	สำนักปลัด

แบบ ผ.๐๒

(๑) แผนงาน บริหารงานทั่วไป (ต่อ)

ที่	โครงการ	วัตถุประสงค์	เป้าหมาย (ผลผลิตของโครงการ)	งบประมาณ					ตัวชี้วัด (KPI)	ผลที่คาดว่าจะ ได้รับ	หน่วยงาน รับผิดชอบหลัก	
				๒๕๖๖ (บาท)	๒๕๖๗ (บาท)	๒๕๖๘ (บาท)	๒๕๖๙ (บาท)	๒๕๗๐ (บาท)				
๑๖.	อุดหนุนการจัดงานรัฐพิธี งานราชพิธี และงานสำคัญทางราชการ	เพื่อการจัดงานรัฐพิธี งานราชพิธี เนื่องในวโรกาสต่าง ๆ	การจัดงานงานรัฐพิธี งานราชพิธี สำเร็จเรียบร้อยอย่างเหมาะสม	๔๐,๐๐๐	๔๐,๐๐๐	๔๐,๐๐๐	๔๐,๐๐๐	๔๐,๐๐๐	การจัดงานงานรัฐพิธี งานราชพิธี สำเร็จเรียบร้อยอย่างเหมาะสม	การจัดงานแสดงออกถึงความจงรักภักดี	สำนักปลัด	
๑๗.	อุดหนุนโครงการศูนย์ปฏิบัติการร่วมในการช่วยเหลือประชาชนขององค์กรปกครองส่วนท้องถิ่น อำเภอโนนารายณ์	เพื่อให้ดำเนินการช่วยเหลือประชาชนตามอำนาจหน้าที่ขององค์กรปกครองส่วนท้องถิ่น	ประชาชนตำบลหนองหลวง	๔๕,๐๐๐	๔๕,๐๐๐	๔๕,๐๐๐	๔๕,๐๐๐	๔๕,๐๐๐	ร้อยละ ๕๐ ของประชาชนที่เข้ารับบริการ ได้รับการช่วยเหลือและแก้ไขปัญหาอย่างรวดเร็ว	ประชาชนได้รับการช่วยเหลืออย่างรวดเร็วและคล่องตัว	สำนักปลัด	
๑๘.	โครงการรวมพลังเทิดทูลปกป้องสถาบันพระมหากษัตริย์ มาจากแผนพัฒนาฯ เพิ่มเติม ครั้งที่ ๑/๒๕๖๕ หน้าที่ ๑๒ ลำดับที่ ๓	เพื่อส่งเสริมให้ประชาชนตระหนักถึงความสำคัญร่วมกันปกป้องและเชิดชูสถาบัน	ประชาชนตำบลหนองหลวง					๓๐,๐๐๐	๓๐,๐๐๐	ร้อยละ ๘๐ ผู้เข้าร่วมโครงการ	ประชาชนตระหนักถึงความสำคัญร่วมกันปกป้องและเชิดชูสถาบัน	สำนักปลัด
๑๙.	อบรมให้ความรู้กับประชาชนเรื่องภาษีที่ดินและสิ่งปลูกสร้าง มาจากแผนพัฒนาฯ เพิ่มเติม ครั้งที่ ๑/๒๕๖๖ หน้าที่ ๙ ลำดับที่ ๑	เพื่อสร้างความรู้ความเข้าใจด้านภาษีที่ดินและสิ่งปลูกสร้างกับประชาชน	ประชาชนตำบลหนองหลวง						๕๐๐,๐๐๐	ร้อยละ ๘๐ ผู้เข้าอบรมมีความรู้ความเข้าใจ	ประชาชนมีความรู้ความเข้าใจให้การร่วมมือด้านภาษี	กองคลัง
๒๐.	โครงการจ้างที่ปรึกษาสำรวจความพึงพอใจ มาจากแผนพัฒนาฯ เพิ่มเติม ครั้งที่ ๒/๒๕๖๖ หน้าที่ ๒๙ ลำดับที่ ๑	เพื่อให้ประชาชน ได้รับบริการที่รวดเร็ว มีประสิทธิภาพ	ประชาชนผู้มาติดต่อราชการ		๓๐,๐๐๐	๓๐,๐๐๐	๓๐,๐๐๐	๓๐,๐๐๐	๓๐,๐๐๐	ความพึงพอใจ ของผู้ใช้บริการ ไม่น้อยกว่าร้อยละ ๗๐	ประชาชนได้รับ บริการที่รวดเร็ว และมีประสิทธิภาพ	สำนักปลัด
๒๑.	โครงการอบรมให้ความรู้เกี่ยวกับภาษีที่ดินและสิ่งปลูกสร้างและภาษีป้าย มาจากแผนพัฒนาฯ เพิ่มเติม ครั้งที่ ๑/๒๕๖๗ หน้าที่ ๑๖ ลำดับที่ ๑	เพื่อให้ผู้เข้าอบรมมีความรู้ความเข้าใจเกี่ยวกับภาษีที่ดินและสิ่งปลูกสร้างและภาษีป้ายตามระเบียบกฎหมายที่เกี่ยวข้อง	ประชาชนผู้อยู่ในข่ายชำระภาษีที่ดินและสิ่งปลูกสร้างและภาษีป้าย คณะผู้บริหาร สมาชิกสภา ผู้นำชุมชน และบุคลากรเจ้าหน้าที่ในตำบลหนองหลวง			๔๐,๐๐๐				เข้าร่วมกิจกรรม ไม่น้อยกว่าร้อยละ ๘๐	ผู้เข้าอบรมมีความรู้ความเข้าใจเกี่ยวกับภาษีที่ดินและสิ่งปลูกสร้างและภาษีป้าย	กองคลัง

(๑) แผนงาน บริหารงานทั่วไป (ต่อ)

ที่	โครงการ	วัตถุประสงค์	เป้าหมาย (ผลผลิตของโครงการ)	งบประมาณ					ตัวชี้วัด (KPI)	ผลที่คาดว่าจะ ได้รับ	หน่วยงาน รับผิดชอบหลัก
				๒๕๖๖ (บาท)	๒๕๖๗ (บาท)	๒๕๖๘ (บาท)	๒๕๖๙ (บาท)	๒๕๗๐ (บาท)			
๒๒.	โครงการปรับปรุงแผนที่ภาษีและทะเบียนทรัพย์สิน ประจำปีงบประมาณ พ.ศ. ๒๕๖๘ <u>มาจากแผนพัฒนาฯ เพิ่มเติม ครั้งที่ ๑/๒๕๖๗ หน้าที่ ๑๖ ลำดับที่ ๒</u>	เพื่อให้มีข้อมูลรองรับการจัดเก็บภาษีที่ดินและสิ่งปลูกสร้างขององค์การบริหารส่วนตำบลหนองหลวง	พื้นที่ทั้งตำบลหนองหลวง			๓๐๐,๐๐๐			มีข้อมูลรองรับการจัดเก็บภาษีที่ดินและสิ่งปลูกสร้างขององค์การบริหารส่วนตำบลหนองหลวง	องค์การบริหารส่วนตำบลหนองหลวงสามารถจัดทำข้อมูลแผนที่ภาษีและทะเบียนทรัพย์สินได้ครอบคลุมทุกพื้นที่ทั้งตำบล	กองคลัง
๒๓	ฝึกอบรมให้ความรู้และส่งเสริมการจัดทำแผนพัฒนาท้องถิ่นเชิงปฏิบัติการ <u>มาจากแผนพัฒนาฯ เพิ่มเติม ครั้งที่ ๒/๒๕๖๗ หน้าที่ ๓๓ ลำดับที่ ๑</u>	เพื่อส่งเสริมสนับสนุนให้องค์กรและชุมชนมีความรู้เกี่ยวกับระเบียบขั้นตอนการจัดทำแผนพัฒนาท้องถิ่น และส่งเสริมการมีส่วนร่วมในการกำหนดกรอบแนวทางการพัฒนาท้องถิ่นอย่างมีเป้าหมายและทิศทางที่ชัดเจนร่วมกันโดยปฏิบัติตามระเบียบที่เกี่ยวข้องได้อย่างถูกต้อง	คณะผู้บริหาร สมาชิกสภา อบต. พนักงานส่วนตำบล พนักงานจ้าง ผู้แทนชุมชนและประชาชนผู้สนใจเข้าร่วม				๑๒๐,๐๐๐	๑๒๐,๐๐๐	ร้อยละ ๘๐ ของผู้เข้าร่วมโครงการมีความรู้และทักษะเพิ่มมากขึ้น	ผู้เข้าร่วมโครงการมีความรู้ความเข้าใจเกี่ยวกับระเบียบขั้นตอนการจัดทำแผนพัฒนาท้องถิ่น และสามารถปฏิบัติตามระเบียบขั้นตอนได้อย่างถูกต้อง	สำนักปลัด
รวม	๒๓			๔๔๕,๐๐๐	๕๓๕,๐๐๐	๑,๐๗๕,๐๐๐	๑,๘๖๕,๐๐๐	๔,๑๒๕,๐๐๐			

๒. บัญชีโครงการ

แบบ ผ.๐๒

รายละเอียดโครงการพัฒนา
แผนพัฒนาท้องถิ่น (พ.ศ.๒๕๖๖ - ๒๕๗๐) ทบทวน ครั้งที่ ๑/๒๕๖๙
องค์การบริหารส่วนตำบลหนองหลวง อำเภอโนนนารายณ์ จังหวัดสุรินทร์

- ก. ยุทธศาสตร์ชาติ ๒๐ ปี ยุทธศาสตร์ที่ ๑ ด้านความมั่นคง
- ข. แผนพัฒนาเศรษฐกิจและสังคมแห่งชาติ ฉบับที่ ๑๓ หมายความว่า ๘ ไทยมีพื้นที่และเมืองอัจฉริยะที่น่าอยู่ ปลอดภัย เติบโตได้อย่างยั่งยืน
- ค. Sustainable Development Goals: SDGs เป้าหมายที่ ๑๖ : ส่งเสริมสังคมที่สงบสุขและครอบคลุมเพื่อการพัฒนาที่ยั่งยืนฯ
- ง. ยุทธศาสตร์จังหวัดสุรินทร์ ยุทธศาสตร์ที่ ๖ การเสริมสร้างความมั่นคงและความปลอดภัย
- จ. ยุทธศาสตร์การพัฒนาขององค์กรปกครองส่วนท้องถิ่นในเขตจังหวัดสุรินทร์ ยุทธศาสตร์ที่ ๖ การเสริมสร้างความมั่นคงและความปลอดภัย
- ๕. ยุทธศาสตร์องค์การบริหารส่วนตำบลหนองหลวง ยุทธศาสตร์ที่ ๕ การพัฒนาด้านการส่งเสริมให้ชุมชนเข้มแข็งปลอดภัยและบริหารจัดการภายในองค์กรที่ดี

๕.๑ กลยุทธ์ กลยุทธ์ที่ ๑ พัฒนาและส่งเสริมให้ประชาชนมีส่วนร่วม และสร้างความเข้มแข็งของชุมชน

(๒) แผนงาน การรักษาความสงบภายใน

ที่	โครงการ	วัตถุประสงค์	เป้าหมาย (ผลผลิตของโครงการ)	งบประมาณ					ตัวชี้วัด (KPI)	ผลที่คาดว่าจะ ได้รับ	หน่วยงาน รับผิดชอบหลัก
				๒๕๖๖ (บาท)	๒๕๖๗ (บาท)	๒๕๖๘ (บาท)	๒๕๖๙ (บาท)	๒๕๗๐ (บาท)			
๑.	ป้องกันและลดอุบัติเหตุช่วงเทศกาลปีใหม่	เพื่อป้องกันและลดอุบัติเหตุเทศกาลปีใหม่	ประชาชนตำบลหนองหลวง ผู้สัญจรทางถนน	๘๐,๐๐๐	๑๐๐,๐๐๐	๑๐๐,๐๐๐	๑๐๐,๐๐๐	๑๐๐,๐๐๐	ร้อยละ๘๐ประชาชนผู้สัญจรได้รับความดูแล	ลดอุบัติเหตุ ประชาชนปลอดภัย และสงบเรียบร้อย	สำนักปลัด
๒.	ฝึกซ้อมแผนป้องกันและบรรเทาสาธารณภัย	เพื่อฝึกซ้อมการปฏิบัติงาน	ผู้ปฏิบัติงานป้องกัน				๒๐,๐๐๐	๒๐,๐๐๐	ร้อยละ๘๐ผู้เข้ารับการฝึกซ้อมมีความรู้ความสามารถ	ผู้ปฏิบัติหน้ามีความรู้สามารถ และช่วยเหลือบริการประชาชน	สำนักปลัด
๓.	ฝึกอบรมทบทวนการปฏิบัติหน้าที่อปพร.	เพื่อเพิ่มทักษะการปฏิบัติ	อปพร.				๒๐๐,๐๐๐	๒๐๐,๐๐๐	ร้อยละ๘๐อปพร.มีความรู้ทักษะปฏิบัติหน้าที่	ผู้ปฏิบัติหน้ามีความรู้สามารถ และช่วยเหลือบริการประชาชน	สำนักปลัด
๔.	ฝึกอบรมการดับเพลิง	เพื่อฝึกฝนทักษะความรู้ในการปฏิบัติหน้าที่	พนักงานดับเพลิง และผู้ได้รับมอบหมาย	๕๐,๐๐๐			๕๐,๐๐๐	๕๐,๐๐๐	ร้อยละ๘๐ผู้ปฏิบัติหน้าที่มีทักษะความรู้เพิ่มขึ้น	ผู้ปฏิบัติหน้ามีความรู้สามารถ และช่วยเหลือบริการประชาชน	สำนักปลัด

แบบ ผ.๑๒

(๒) การรักษาความสงบภายใน (ต่อ)

ที่	โครงการ	วัตถุประสงค์	เป้าหมาย (ผลผลิตของ โครงการ)	งบประมาณ					ตัวชี้วัด (KPI)	ผลที่คาดว่าจะ ได้รับ	หน่วยงาน รับผิดชอบหลัก
				๒๕๖๖ (บาท)	๒๕๖๗ (บาท)	๒๕๖๘ (บาท)	๒๕๖๙ (บาท)	๒๕๗๐ (บาท)			
๕.	ฝึกอบรมอาสาสมัครป้องกันไฟป่า	เพื่อฝึกฝนทักษะความรู้ในการปฏิบัติหน้าที่	อาสาป้องกันไฟป่า					๑๐๐,๐๐๐	ร้อยละ๘๐ผู้ปฏิบัติหน้าที่มีทักษะความรู้เพิ่มขึ้น	ผู้ปฏิบัติหน้าที่มีความรู้สามารถช่วยเหลือบริการประชาชน	สำนักปลัด
๖.	ฝึกอบรมจิตอาสา (๙๐๔)	เพื่อส่งเสริมความรู้และปลูกฝังแสดงออกถึงความจงรักภักดีต่อสถาบันพระมหากษัตริย์	จิตอาสาตำบลหนองหลวง					๗๐,๐๐๐	ร้อยละ๘๐ผู้เข้าร่วมมีทักษะความรู้	จิตอาสาตำบลหนองหลวง	สำนักปลัด
๗.	แก้ไขปัญหาความเดือดร้อนและบรรเทาภัยแล้ง	เพื่อบรรเทาความเดือดร้อนประชาชน	ประชาชนตำบลหนองหลวงผู้ประสบปัญหาภัยแล้ง		๑๐๐,๐๐๐	๑๐๐,๐๐๐	๒๐๐,๐๐๐	๒๐๐,๐๐๐	ร้อยละ๘๐ประชาชนผู้ประสบภัยแล้งได้รับการช่วยเหลือ	ประชาชนได้รับความช่วยเหลือการประสบภัย	สำนักปลัด
๘.	แก้ไขปัญหาความเดือดร้อนและบรรเทาภัยหนาว	เพื่อบรรเทาความเดือดร้อนประชาชน	ประชาชนตำบลหนองหลวงผู้ประสบปัญหาภัยหนาว				๒๐๐,๐๐๐	๒๐๐,๐๐๐	ร้อยละ๘๐ประชาชนผู้ประสบภัยหนาวได้รับการช่วยเหลือ	ประชาชนได้รับความช่วยเหลือการประสบภัย	สำนักปลัด
๙.	ป้องกันและลดอุบัติเหตุช่วงเทศกาลสงกรานต์	เพื่อป้องกันและลดอุบัติเหตุสงกรานต์	ประชาชนตำบลหนองหลวงผู้สัญจรทางถนน	๘๐,๐๐๐	๘๐,๐๐๐	๘๐,๐๐๐	๑๐๐,๐๐๐	๑๐๐,๐๐๐	ร้อยละ๘๐ประชาชนผู้สัญจรได้รับความดูแล	ลดอุบัติเหตุประชาชนปลอดภัยและสงบเรียบร้อย	สำนักปลัด
๑๐.	ฝึกอบรมแกนนำและขับเคลื่อนอาสาสมัครปกป้องสถาบัน (อสป.) อำเภอโนนนารายณ์	เพื่อสร้างความรักความสามัคคี	อาสาสมัครปกป้องสถาบัน					๒๐,๐๐๐	ร้อยละ๘๐ผู้ปฏิบัติหน้าที่มีทักษะความรู้	อาสาสมัครปกป้องสถาบันให้ความรู้ประชาชน	สำนักปลัด
๑๑.	ติดกล้องวงจรปิด	เพื่อรักษาความสงบและปลอดภัย	ตำบลหนองหลวง				๕๐๐,๐๐๐	๕๐๐,๐๐๐	จำนวนจุดที่มีการติดตั้ง	ความปลอดภัยในการดำรงชีพของประชาชน	สำนักปลัด
๑๒.	ฝึกอบรมชุดปฏิบัติอาสาภัยพิบัติประจำองค์กรปกครองส่วนท้องถิ่น	เพื่อเสริมสร้างศักยภาพ ความรู้ด้านการจัดการสาธารณภัยเบื้องต้น	จิตอาสา๙๐๔พื้นที่ตำบลหนองหลวง				๒๐๐,๐๐๐	๒๐๐,๐๐๐	ร้อยละ๙๐จิตอาสาที่เข้าร่วมโครงการ ได้รับความรู้ความเข้าใจ	ผู้เข้ารับการอบรมสามารถช่วยเหลือการปฏิบัติงานป้องกันบรรเทาสาธารณภัย	สำนักปลัด

แบบ ผ.๐๒

(๒) การรักษาความสงบภายใน (ต่อ)

ที่	โครงการ	วัตถุประสงค์	เป้าหมาย (ผลผลิตของ โครงการ)	งบประมาณ					ตัวชี้วัด (KPI)	ผลที่คาดว่าจะ ได้รับ	หน่วยงาน รับผิดชอบหลัก
				๒๕๖๖ (บาท)	๒๕๖๗ (บาท)	๒๕๖๘ (บาท)	๒๕๖๙ (บาท)	๒๕๗๐ (บาท)			
๑๓.	เสริมสร้างการรับรู้เยาวชนด้าน การป้องกันและบรรเทา สาธารณภัย	เพื่อเสริมสร้างศักยภาพ ความรู้ ด้านการป้องกันบรรเทาสาธารณ ภัย	เยาวชนตำบลหนองหลวง				๖๐,๐๐๐	๖๐,๐๐๐	ร้อยละ ๙๐ ที่เข้าร่วม โครงการ ได้รับความรู้ ความเข้าใจ	ผู้เข้ารับการอบรม สามารถช่วยเหลือการ ปฏิบัติงานป้องกัน บรรเทาสาธารณภัย	สำนักปลัด
๑๔.	โครงการฝึกอบรมอาสาป้องกัน ภัยฝ่ายพลเรือน (อปพร.) มาจากแผนพัฒนาฯ เพิ่มเติม ครั้งที่ ๑/๒๕๖๖ หน้า ๑๑ ลำดับที่ ๓	เพื่อให้มีกำลังพลและสร้าง ความ เข้มแข็งในการป้องกันและ บรรเทาสาธารณภัย	ประชาชนตำบล หนองหลวง				๕๐๐,๐๐๐	๕๐๐,๐๐๐	ร้อยละ ๘๐ ของผู้เข้ารับ การอบรม	ผู้ปฏิบัติหน้าที่มีความรู้ ความสามารถช่วยเหลือ ประชาชน	สำนักปลัด
๑๕.	อุดหนุนจังหวัดสุรินทร์ตาม โครงการขอรับเงินอุดหนุน งบประมาณเพื่อป้องกันและ แก้ไขปัญหายาเสพติดจาก องค์กรปกครองส่วนท้องถิ่น มาจากแผนพัฒนาฯ เพิ่มเติม ครั้งที่ ๒/๒๕๖๖ หน้า ๓๐ ลำดับที่ ๑	เพื่อส่งเสริมการเฝ้าระวังและ ป้องกันยาเสพติดในชุมชน	ประชาชนจังหวัดสุรินทร์ มีความปลอดภัยในชีวิต และทรัพย์สิน ปราศจาก คุกคามจากปัญหา ยาเสพติด		๒๐,๐๐๐	๒๐,๐๐๐	๒๐,๐๐๐	๒๐,๐๐๐	ปัญหาการระบาดของ ยาเสพติดลดลงหรือ ไม่มีในพื้นที่	ชุมชนปลอดภัย ยาเสพติด	สำนักปลัด
รวม	๑๕			๒๑๐,๐๐๐	๔๐๐,๐๐๐	๓๐๐,๐๐๐	๒,๑๕๐,๐๐๐	๒,๓๔๐,๐๐๐			

๒. บัญชีโครงการ

แบบ ผ.๐๒

รายละเอียดโครงการพัฒนา
 แผนพัฒนาท้องถิ่น (พ.ศ.๒๕๖๖ - ๒๕๗๐) ทบทวน ครั้งที่ ๑/๒๕๖๙
 องค์การบริหารส่วนตำบลหนองหลวง อำเภอโนนนารายณ์ จังหวัดสุรินทร์

- ก. ยุทธศาสตร์ชาติ ๒๐ ปี ยุทธศาสตร์ที่ ๑ ด้านความมั่นคง
- ข. แผนพัฒนาเศรษฐกิจและสังคมแห่งชาติ ฉบับที่ ๑๓ หมายความว่า ๘ ไทยมีพื้นที่และเมืองอัจฉริยะที่น่าอยู่ ปลอดภัย เติบโตได้อย่างยั่งยืน
- ค. Sustainable Development Goals: SDGs เป้าหมายที่ ๑๖ : ส่งเสริมสังคมที่สงบสุขและครอบคลุมเพื่อการพัฒนาที่ยั่งยืนฯ
- ง. ยุทธศาสตร์จังหวัดสุรินทร์ ยุทธศาสตร์ที่ ๖ การเสริมสร้างความมั่นคงและความปลอดภัย
- จ. ยุทธศาสตร์การพัฒนาขององค์กรปกครองส่วนท้องถิ่นในเขตจังหวัดสุรินทร์ ยุทธศาสตร์ที่ ๖ การเสริมสร้างความมั่นคงและความปลอดภัย
- ๕. ยุทธศาสตร์องค์การบริหารส่วนตำบลหนองหลวง ยุทธศาสตร์ที่ ๕ การพัฒนาด้านการส่งเสริมให้ชุมชนเข้มแข็งปลอดภัยและบริหารจัดการภายในองค์กรที่ดี

๕.๒ กลยุทธ์ กลยุทธ์ที่ ๒ พัฒนาศักยภาพบุคลากรและองค์กรให้มีประสิทธิภาพในการปฏิบัติงาน

(๑) แผนงาน สร้างความเข้มแข็งของชุมชน

ที่	โครงการ	วัตถุประสงค์	เป้าหมาย (ผลผลิตของ โครงการ)	งบประมาณ					ตัวชี้วัด (KPI)	ผลที่คาดว่าจะ ได้รับ	หน่วยงาน รับผิดชอบหลัก
				๒๕๖๖ (บาท)	๒๕๖๗ (บาท)	๒๕๖๘ (บาท)	๒๕๖๙ (บาท)	๒๕๗๐ (บาท)			
๑	อบรมการบูรณาการแผนชุมชนสู่ แผนพัฒนาท้องถิ่น	เพื่อประชาชนมีส่วนร่วม การพัฒนาท้องถิ่นและให้ ความสำคัญของแผน	ประชาชนตำบลหนองหลวง				๓๐,๐๐๐	๓๐,๐๐๐	ร้อยละ๕๐ครัวเรือนได้ รับการแนะนำสนอแนะ ปัญหา	ประชาชนได้มีส่วนร่วม และเข้าการจัดทำแผนฯ	สำนักปลัด
๒	อบรมให้ความรู้ตามคู่มือหรือ ประมวลจริยธรรมเกี่ยวกับการ ป้องกันผลประโยชน์ทับซ้อน	เพื่อให้ความรู้แก่ผู้บริหาร จนท. ส.อบต. และ ประชาชน	ประชาชนตำบลหนองหลวง				๕๐,๐๐๐	๕๐,๐๐๐	ร้อยละ๕๐ครัวเรือนได้ รับการแนะนำและความรู้	ประชาชนมีความรู้เรื่อง การป้องกันผลประโยชน์ ทับซ้อน	สำนักปลัด
๓	อบรมคุณธรรมจริยธรรมและความ โปร่งใสในการดำเนินงานของ องค์กรปกครองส่วนท้องถิ่น	เพื่อส่งเสริมให้การปฏิบัติ ราชการของ อบท.โปร่งใส สุจริต ตรวจสอบได้	พนักงานส่วนตำบล บุคลากร ของ อบท.ผู้นำชุมชน และ ประชาชน				๒๐,๐๐๐	๒๐,๐๐๐	ร้อยละ๕๐มีความรู้ใน การปฏิบัติงาน	ประชาชนมีความรู้ ตรวจสอบการปฏิบัติ ราชการ	สำนักปลัด

(๑) แผนงาน สร้างความเข้มแข็งของชุมชน (ต่อ)

ที่	โครงการ	วัตถุประสงค์	เป้าหมาย (ผลผลิตของ โครงการ)	งบประมาณ					ตัวชี้วัด (KPI)	ผลที่คาดว่าจะ ได้รับ	หน่วยงาน รับผิดชอบหลัก
				๒๕๖๖ (บาท)	๒๕๖๗ (บาท)	๒๕๖๘ (บาท)	๒๕๖๙ (บาท)	๒๕๗๐ (บาท)			
๔	ช่วยเหลือประชาชนที่ได้รับความเดือดร้อนหรือไม่สามารถช่วยเหลือตนเองได้ในการดำรงชีพ	เพื่อให้ประชาชนในพื้นที่ได้รับความช่วยเหลือเมื่อได้รับความเดือดร้อนหรือไม่สามารถช่วยเหลือตนเองได้ในการดำรงชีพ	ประชาชนตำบลหนองหลวง				๑๐๐,๐๐๐	๑๐๐,๐๐๐	ร้อยละ ๙๐ ของประชาชนที่ได้รับความเดือดร้อนหรือมาสามารถพึ่งตนเองได้ในการดำรงชีพ ได้รับการช่วยเหลือ	ประชาชนได้รับความช่วยเหลือและสามารถดำรงชีพอยู่ได้อย่างปกติสุข	สำนักปลัด
๕	จัดทำทบทวนแผนพัฒนาท้องถิ่นขององค์การบริหารส่วนตำบลหนองหลวง	เพื่อให้รับทราบข้อมูล ความต้องการของประชาชน และนำข้อมูลมาจัดทำแผนพัฒนาท้องถิ่นให้มีประสิทธิภาพ	ประชาชนตำบลหนองหลวง				๓๐,๐๐๐	๓๐,๐๐๐	ร้อยละ ๘๐ ของผู้เข้าร่วมโครงการได้รับความรู้และได้ให้เสนอข้อมูลเพื่อจัดทำแผนพัฒนาท้องถิ่น	เพื่อให้ประชาชนได้มีความรู้และมีส่วนร่วมในการจัดทำแผนพัฒนาท้องถิ่น ตามหลักการมีส่วนร่วมอย่างแท้จริง	สำนักปลัด
๖	อบรมให้ความรู้เกี่ยวกับกฎหมายให้กับประชาชน ตำบลหนองหลวง	เพื่อส่งเสริมให้ความรู้แก่ประชาชน	ประชาชนตำบลหนองหลวง				๕๐,๐๐๐	๕๐,๐๐๐	ร้อยละ ๘๐ ของผู้เข้าร่วมโครงการได้รับความรู้	ประชาชนมีความรู้ขั้นพื้นฐานในการดำรงชีพ	สำนักปลัด
๗.	ประชุมประชาคมการจัดทำทบทวนแผนพัฒนาท้องถิ่นขององค์การบริหารส่วนตำบลหนองหลวง มาจากแผนพัฒนาฯเพิ่มเติม ครั้งที่ ๑/๒๕๖๕ หน้า ๑๙ ลำดับที่ ๑	เพื่อให้รับทราบข้อมูล ความต้องการของประชาชน และนำข้อมูลมาจัดทำแผนพัฒนาท้องถิ่นให้มีประสิทธิภาพ	ประชาชนตำบลหนองหลวง				๕๐,๐๐๐	๕๐,๐๐๐	ร้อยละ ๘๐ ของผู้เข้าร่วมโครงการได้รับความรู้และได้ให้เสนอข้อมูลเพื่อจัดทำแผนพัฒนาท้องถิ่น	เพื่อให้ประชาชนได้มีความรู้และมีส่วนร่วมในการจัดทำแผนพัฒนาท้องถิ่น ตามหลักการมีส่วนร่วมอย่างแท้จริง	สำนักปลัด
๘.	อุดหนุนการดำเนินงานป้องกันและแก้ไขปัญหาเสพติด (ศอ. ปส. จ.สร.) มาจากแผนพัฒนาฯเพิ่มเติม ครั้งที่ ๑/๒๕๖๖ หน้า ๑๐ ลำดับที่ ๑	เพื่อสนับสนุนการดำเนินการป้องกันและแก้ไขปัญหาเสพติด	ประชาชนตำบลหนองหลวง				๒๐,๐๐๐	๒๐,๐๐๐	ร้อยละ ๘๐ ผู้เข้าอบรมมีความรู้และมีศักยภาพ	ประชาชนมีความรู้ห่างไกลยาเสพติด	จ.สุรินทร์ หรือหน่วยงานอื่นที่เกี่ยวข้อง

แบบ ผ.๐๒

(๑) แผนงาน สร้างความเข้มแข็งของชุมชน (ต่อ)

ที่	โครงการ	วัตถุประสงค์	เป้าหมาย (ผลผลิตของ โครงการ)	งบประมาณ					ตัวชี้วัด (KPI)	ผลที่คาดว่าจะ ได้รับ	หน่วยงาน รับผิดชอบหลัก
				๒๕๖๖ (บาท)	๒๕๖๗ (บาท)	๒๕๖๘ (บาท)	๒๕๖๙ (บาท)	๒๕๗๐ (บาท)			
๙.	อุดหนุนสำหรับสนับสนุนศูนย์คัดกรองและฟื้นฟูทางสังคม(ยาเสพติด) <u>มาจากแผนพัฒนา</u> <u>เพิ่มเติม ครั้งที่ ๑/๒๕๖๖</u> <u>หน้า ๑๐ ลำดับที่ ๒</u>	เพื่อสนับสนุนการดำเนินการศูนย์คัดกรองและฟื้นฟูทางสังคม	ประชาชนตำบลหนองหลวง					๘๐๐,๐๐๐	ร้อยละ๘๐ผู้เข้าอบรมมีความรู้และมีศักยภาพ	ประชาชนมีความรู้ทางไกลยาเสพติด	จ.สุรินทร์ หรือหน่วยงานอื่นที่เกี่ยวข้อง
๑๐.	อุดหนุนสนับสนุนศูนย์ส่งเสริมพัฒนาประชาธิปไตย (คส. ปชต.) <u>มาจากแผนพัฒนา</u> <u>เพิ่มเติม ครั้งที่ ๑/๒๕๖๖</u> <u>หน้า ๑๐ ลำดับที่ ๓</u>	เพื่อสนับสนุนการดำเนินการส่งเสริมพัฒนาระบบประชาธิปไตย	ประชาชนตำบลหนองหลวง				๒๐,๐๐๐	๒๐,๐๐๐	ร้อยละ๘๐ผู้เข้าอบรมมีความรู้มีส่วนร่วมในการพัฒนาประชาธิปไตย	ประชาชนมีความรู้ในระบบประชาธิปไตย	จ.สุรินทร์ หรือหน่วยงานอื่นที่เกี่ยวข้อง
รวม	๑๐			๐	๐	๐	๓๗๐,๐๐๐	๑,๑๗๐,๐๐๐			

๒. บัญชีโครงการ

แบบ ผ.๐๒

รายละเอียดโครงการพัฒนา
 แผนพัฒนาท้องถิ่น (พ.ศ.๒๕๖๖ - ๒๕๗๐) ทบทวน ครั้งที่ ๑/๒๕๖๙
 องค์การบริหารส่วนตำบลหนองหลวง อำเภอโนนนารายณ์ จังหวัดสุรินทร์

- ก. ยุทธศาสตร์ชาติ ๒๐ ปี ยุทธศาสตร์ที่ ๑ ด้านความมั่นคง
- ข. แผนพัฒนาเศรษฐกิจและสังคมแห่งชาติ ฉบับที่ ๑๓ หมายความว่า ๘ ไทยมีพื้นที่และเมืองอัจฉริยะที่น่าอยู่ ปลอดภัย เติบโตได้อย่างยั่งยืน
- ค. Sustainable Development Goals: SDGs เป้าหมายที่ ๑๖ : ส่งเสริมสังคมที่สงบสุขและครอบคลุมเพื่อการพัฒนาที่ยั่งยืนฯ
- ง. ยุทธศาสตร์จังหวัดสุรินทร์ ยุทธศาสตร์ที่ ๖ การเสริมสร้างความมั่นคงและความปลอดภัย
- จ. ยุทธศาสตร์การพัฒนาขององค์รปกครองส่วนท้องถิ่นในเขตจังหวัดสุรินทร์ ยุทธศาสตร์ที่ ๖ การเสริมสร้างความมั่นคงและความปลอดภัย
- ๕. ยุทธศาสตร์องค์การบริหารส่วนตำบลหนองหลวง ยุทธศาสตร์ที่ ๕ การพัฒนาด้านการส่งเสริมให้ชุมชนเข้มแข็งปลอดภัยและบริหารจัดการภายในองค์กรที่ดี

๕.๒ กลยุทธ์ กลยุทธ์ที่ ๒ พัฒนาศักยภาพบุคลากรและองค์กรให้มีประสิทธิภาพในการปฏิบัติงาน

(๒) แผนงาน การเกษตร

ที่	โครงการ	วัตถุประสงค์	เป้าหมาย (ผลผลิตของ โครงการ)	งบประมาณ					ตัวชี้วัด (KPI)	ผลที่คาดว่าจะ ได้รับ	หน่วยงาน รับผิดชอบหลัก
				๒๕๖๖ (บาท)	๒๕๖๗ (บาท)	๒๕๖๘ (บาท)	๒๕๖๙ (บาท)	๒๕๗๐ (บาท)			
๑	ฝึกอบรมและทัศนศึกษาดูงานตามหลักปรัชญาเศรษฐกิจพอเพียงเพื่อเพิ่มศักยภาพสำหรับประชาชน และผู้แทนชุมชน	เพื่อพัฒนาเพิ่มพูนความรู้ตามหลักปรัชญาเศรษฐกิจพอเพียง	ประชาชนตำบลหนองหลวง คณะผู้บริหาร สมาชิกสภา อบต. พนักงานส่วนตำบล พนักงานจ้าง และผู้แทนชุมชน					๕๐๐,๐๐๐	ร้อยละ ๘๐ ของผู้เข้าร่วมมีความรู้ตามหลักปรัชญาเศรษฐกิจ	ประชาชนมีความรู้	สำนักปลัด
๒	ฝึกอบรมเชิงปฏิบัติการการบริหารจัดการน้ำด้วยระบบธนาคารน้ำใต้ดินตามแนวทางเศรษฐกิจพอเพียง	เพื่อส่งเสริมให้ความรู้การบริหารจัดการน้ำอย่างมีระบบ	คณะผู้บริหาร,สมาชิกสภาตำบล,พนักงานส่วนตำบล พนักงานจ้าง,ผู้แทนชุมชน					๒๕๐,๐๐๐	ร้อยละ ๘๐ ผู้เข้าร่วมโครงการได้รับการพัฒนาเพิ่มประสิทธิภาพ	มีความรู้แนวทางการเก็บกักน้ำระบบน้ำใต้ดิน	สำนักปลัด
รวม	๒			๐	๐	๐	๐	๗๕๐,๐๐๐			

๒. บัญชีโครงการ

แบบ ผ.๐๒

รายละเอียดโครงการพัฒนา
แผนพัฒนาท้องถิ่น (พ.ศ.๒๕๖๖ - ๒๕๗๐) ทบทวน ครั้งที่ ๑/๒๕๖๙
องค์การบริหารส่วนตำบลหนองหลวง อำเภอโนนนารายณ์ จังหวัดสุรินทร์

- ก. ยุทธศาสตร์ชาติ ๒๐ ปี ยุทธศาสตร์ที่ ๑ ด้านความมั่นคง
- ข. แผนพัฒนาเศรษฐกิจและสังคมแห่งชาติ ฉบับที่ ๑๓ หมายความว่า ๘ ไทยมีพื้นที่และเมืองอัจฉริยะที่น่าอยู่ ปลอดภัย เติบโตได้อย่างยั่งยืน
- ค. Sustainable Development Goals: SDGs เป้าหมายที่ ๑๖ : ส่งเสริมสังคมที่สงบสุขและครอบคลุมเพื่อการพัฒนาที่ยั่งยืนฯ
- ง. ยุทธศาสตร์จังหวัดสุรินทร์ ยุทธศาสตร์ที่ ๖ การเสริมสร้างความมั่นคงและความปลอดภัย
- จ. ยุทธศาสตร์การพัฒนาขององค์กรปกครองส่วนท้องถิ่นในเขตจังหวัดสุรินทร์ ยุทธศาสตร์ที่ ๖ การเสริมสร้างความมั่นคงและความปลอดภัย
- ๕. ยุทธศาสตร์องค์การบริหารส่วนตำบลหนองหลวง ยุทธศาสตร์ที่ ๕ การพัฒนาด้านการส่งเสริมให้ชุมชนเข้มแข็งปลอดภัยและบริหารจัดการภายในองค์กรที่ดี

๕.๒ กลยุทธ์ กลยุทธ์ที่ ๒ พัฒนาศักยภาพบุคลากรและองค์กรให้มีประสิทธิภาพในการปฏิบัติงาน

(๓) แผนงาน งบกลาง

ที่	โครงการ	วัตถุประสงค์	เป้าหมาย (ผลผลิตของ โครงการ)	งบประมาณ					ตัวชี้วัด (KPI)	ผลที่คาดว่าจะ ได้รับ	หน่วยงาน รับผิดชอบหลัก
				๒๕๖๖ (บาท)	๒๕๖๗ (บาท)	๒๕๖๘ (บาท)	๒๕๖๙ (บาท)	๒๕๗๐ (บาท)			
๑	สมทบกองทุนหลักประกัน สุขภาพ อบต.หนองหลวง	เพื่อส่งเสริมสุขภาพ อนามัย ด้านร่างกายและจิตใจ	สมทบกองทุนหลักประกัน สุขภาพ	๒๐๐,๐๐๐	๒๐๐,๐๐๐	๒๐๐,๐๐๐	๒๐๐,๐๐๐	๒๐๐,๐๐๐	ร้อยละ ๘๐ ของประชาชนที่ ได้รับบริการสาธารณสุข มีความพึงพอใจ	ประชาชนมีสุขภาพ อนามัยแข็งแรง	สำนักปลัด
๒	สมทบกองทุนประกันสังคม	เพื่อสมทบกองทุน ประกันสังคม	ประกันสังคม ให้กับสง. ประกันสังคม	๓๐๐,๐๐๐	๓๐๐,๐๐๐	๓๐๐,๐๐๐	๓๐๐,๐๐๐	๓๐๐,๐๐๐	ร้อยละ ๑๐๐ สมทบกองทุน ประกันสังคม	เพื่อสมทบกองทุน ประกันสังคม	สำนักปลัด
๓.	สมทบกองทุนบำเหน็จบำนาญ ข้าราชการส่วนท้องถิ่น (กบท.)	เพื่อสมทบกองทุนบำเหน็จ บำนาญฯ	สมทบกองทุนบำเหน็จ บำนาญกบท.	๕๐๐,๐๐๐	๕๐๐,๐๐๐	๕๐๐,๐๐๐	๕๐๐,๐๐๐	๕๐๐,๐๐๐	ร้อยละ ๑๐๐ สมทบกองทุน บำเหน็จบำนาญ	เพื่อสมทบกองทุน บำเหน็จบำนาญ	สำนักปลัด
๔.	เงินสมทบกองทุนเงินทดแทน	เพื่อเป็นทุนในการจ่ายเงิน ทดแทนให้แก่ลูกจ้าง	สมทบกองทุนเงินทดแทน	๕๐๐,๐๐๐	๕๐๐,๐๐๐	๕๐๐,๐๐๐	๕๐๐,๐๐๐	๕๐๐,๐๐๐	ร้อยละ ๑๐๐ สมทบกองทุน เงินทดแทน	เพื่อสมทบกองทุนเงิน ทดแทน	สำนักปลัด
รวม	๔			๑,๕๐๐,๐๐๐	๑,๕๐๐,๐๐๐	๑,๕๐๐,๐๐๐	๑,๕๐๐,๐๐๐	๑,๕๐๐,๐๐๐			

๒. บัญชีโครงการ

แบบ ผ.๐๒

รายละเอียดโครงการพัฒนา
 แผนพัฒนาท้องถิ่น (พ.ศ.๒๕๖๖ - ๒๕๗๐) ทบพวน ครั้งที่ ๑/๒๕๖๙
 องค์การบริหารส่วนตำบลหนองหลวง อำเภอโนนนารายณ์ จังหวัดสุรินทร์

- ก. ยุทธศาสตร์ชาติ ๒๐ ปี ยุทธศาสตร์ที่ ๑ ด้านความมั่นคง
- ข. แผนพัฒนาเศรษฐกิจและสังคมแห่งชาติ ฉบับที่ ๑๓ หมายความว่า ๘ ไทยมีพื้นที่และเมืองอัจฉริยะที่น่าอยู่ ปลอดภัย เติบโตได้อย่างยั่งยืน
- ค. Sustainable Development Goals: SDGs เป้าหมายที่ ๑๖ : ส่งเสริมสังคมที่สงบสุขและครอบคลุมเพื่อการพัฒนาที่ยั่งยืนฯ
- ง. ยุทธศาสตร์จังหวัดสุรินทร์ ยุทธศาสตร์ที่ ๖ การเสริมสร้างความมั่นคงและความปลอดภัย
- จ. ยุทธศาสตร์การพัฒนาขององค์กรปกครองส่วนท้องถิ่นในเขตจังหวัดสุรินทร์ ยุทธศาสตร์ที่ ๖ การเสริมสร้างความมั่นคงและความปลอดภัย
- ๕. ยุทธศาสตร์องค์การบริหารส่วนตำบลหนองหลวง ยุทธศาสตร์ที่ ๕ การพัฒนาด้านการส่งเสริมให้ชุมชนเข้มแข็งปลอดภัยและบริหารจัดการภายในองค์กรที่ดี

๕.๓ กลยุทธ์ กลยุทธ์ที่ ๓ พัฒนาคณะ ออกร์ เครือข่าย หมู่บ้าน/ชุมชน เพื่อความมั่นคง ความสงบเรียบร้อย

(๑) แผนงาน สาธารณสุข

ที่	โครงการ	วัตถุประสงค์	เป้าหมาย (ผลผลิตของ โครงการ)	งบประมาณ					ตัวชี้วัด (KPI)	ผลที่คาดว่าจะ ได้รับ	หน่วยงาน รับผิดชอบหลัก
				๒๕๖๖ (บาท)	๒๕๖๗ (บาท)	๒๕๖๘ (บาท)	๒๕๖๙ (บาท)	๒๕๗๐ (บาท)			
๑.	ฝึกอบรมอาสาสมัครสุขภาพ (ผู้ปฏิบัติงานการแพทย์ฉุกเฉินฯ)	เพื่อฝึกทักษะความรู้การปฏิบัติงานการแพทย์ฉุกเฉิน	ผู้ปฏิบัติงานการแพทย์ฉุกเฉิน				๕๐,๐๐๐	๕๐,๐๐๐	ร้อยละ ๕๐อาสาสมัครสุขภาพที่ไม่เคยฝึกอบรม ได้เข้ารับการอบรม	มีทักษะความรู้ / ช่วยเหลือดูแลประชาชน	สำนักปลัด
๒.	พัฒนาศักยภาพบุคลากรหน่วยกู้ชีพ	เพื่อพัฒนาทักษะการปฏิบัติงาน	ผู้ปฏิบัติงานกู้ชีพ				๒๐๐,๐๐๐	๒๐๐,๐๐๐	ร้อยละ ๕๐ผู้ปฏิบัติงานมีทักษะ	มีทักษะความรู้ / ช่วยเหลือดูแลประชาชน	สำนักปลัด
๓.	บริหารจัดการระบบบริการแพทย์ฉุกเฉิน	เพื่อพัฒนาการปฏิบัติงานการแพทย์ฉุกเฉิน	การแพทย์ฉุกเฉิน	๓๐๐,๐๐๐	๓๐๐,๐๐๐		๕๐๐,๐๐๐	๕๐๐,๐๐๐	ร้อยละ ๘๐ประชาชนได้ใช้บริการมีความพึงพอใจ	ประชาชนได้รับบริการรวดเร็วและปลอดภัย	สำนักปลัด
๔.	จัดตั้งศูนย์ป้องกันและปราบปรามยาเสพติดระดับตำบล	เพื่อมีศูนย์ปฏิบัติงานด้านยาเสพติด	ศูนย์ป้องกันและปราบปรามยาเสพติดระดับตำบล				๑๐๐,๐๐๐	๑๐๐,๐๐๐	ร้อยละ ๘๐ของผู้เข้าร่วมโครงการ ได้รับความรู้	ประชาชนมีความรู้และห่างไกลยาเสพติด	สำนักปลัด
๕.	ป้องกันและแก้ไขปัญหายาเสพติดตำบลหนองหลวง	เพื่อประชาสัมพันธ์ รมรณรงค์ป้องกันและแก้ไขปัญหาเสพติด	ประชาชนตำบลหนองหลวง	๓๐,๐๐๐	๓๐,๐๐๐	๓๐,๐๐๐	๓๐,๐๐๐	๓๐,๐๐๐	ร้อยละ ๘๐ผู้เข้าร่วมโครงการ ได้รับความรู้โทษภัยของยาเสพติด	ประชาชนมีความรู้เรื่องโทษภัยยาเสพติด	สำนักปลัด

แบบ ผ.๐๒

(๑) แผนงาน สาธารณสุข

ที่	โครงการ	วัตถุประสงค์	เป้าหมาย (ผลผลิตของ โครงการ)	งบประมาณ					ตัวชี้วัด (KPI)	ผลที่คาดว่าจะ ได้รับ	หน่วยงาน รับผิดชอบหลัก
				๒๕๖๖ (บาท)	๒๕๖๗ (บาท)	๒๕๖๘ (บาท)	๒๕๖๙ (บาท)	๒๕๗๐ (บาท)			
๖.	บำบัดฟื้นฟูผู้ติดยาเสพติด	เพื่อให้ความช่วยเหลือแก่ผู้ประสงค์เข้ารับการบำบัด	ผู้ติดยาเสพติด และกลุ่มเสี่ยง				๒๐๐,๐๐๐	๒๐๐,๐๐๐	ร้อยละ๘๐ผู้เข้าร่วมโครงการ มีความรู้โทษภัยของยาเสพติด	ประชาชนมีความรู้เรื่องโทษภัยยาเสพติด	สำนักปลัด
๗.	จัดตั้งศูนย์ป้องกันและปราบปรามยาเสพติดระดับตำบล	เพื่อปฏิบัติงานด้านยาเสพติด	ศูนย์ป้องกันและปราบปรามยาเสพติด				๑๐๐,๐๐๐	๑๐๐,๐๐๐	ร้อยละ๘๐ประชาชนผู้เข้าร่วมได้รับความรู้	ประชาชนมีความรู้ห่างไกลยาเสพติด	สำนักปลัด
รวม	๗			๓๓๐,๐๐๐	๓๓๐,๐๐๐	๓๐,๐๐๐	๑,๑๘๐,๐๐๐	๑,๑๘๐,๐๐๐			

แบบ ผ.๐๒/๑
รายละเอียดโครงการพัฒนาที่นำมาจาก
แผนพัฒนาหมู่บ้าน (พ.ศ.๒๕๖๖ - ๒๕๗๐)

รายละเอียดโครงการพัฒนา
ที่นำมาจากแผนพัฒนาหมู่บ้าน/แผนชุมชน
แผนพัฒนาท้องถิ่น (พ.ศ.๒๕๖๖ - ๒๕๗๐) ทบทวน ครั้งที่ ๑/๒๕๖๙
องค์การบริหารส่วนตำบลหนองหลวง อำเภอโนนนารายณ์ จังหวัดสุรินทร์

- ก. ยุทธศาสตร์ชาติ ๒๐ ปี ยุทธศาสตร์ที่ ๒ ด้านการสร้างความสามารถในการแข่งขัน
- ข. แผนพัฒนาเศรษฐกิจและสังคมแห่งชาติ ฉบับที่ ๑๓ หมายความว่า ๕ ไทยเป็นประตูการค้าการลงทุนและยุทธศาสตร์ทางโลจิสติกส์ที่สำคัญของภูมิภาค /หมายความว่า ๘ ไทยมีพื้นที่และเมืองอัจฉริยะที่น่าอยู่ ปลอดภัย เติบโตได้อย่างยั่งยืน /หมายความว่า ๑๐ ไทยมีเศรษฐกิจหมุนเวียนและสังคมคาร์บอนต่ำ
- ค. Sustainable Development Goals: SDGs เป้าหมายที่ ๒ : ยุติความหิวโหย บรรลุความมั่นคงทางอาหารฯ /เป้าหมายที่ ๘ : ส่งเสริมการเติบโตทางเศรษฐกิจที่ต่อเนื่อง ครอบคลุม และยั่งยืนฯ /เป้าหมายที่ ๙ : สร้างโครงสร้างพื้นฐานที่มีความทนทานฯ /เป้าหมายที่ ๑๑ : ทำให้เมืองและการตั้งถิ่นฐานของมนุษย์มีความครอบคลุมฯ
- ง. ยุทธศาสตร์จังหวัดสุรินทร์ ยุทธศาสตร์ที่ ๒ การส่งเสริมและพัฒนาศักยภาพการค้า การลงทุน การบริการ และเชื่อมโยงเศรษฐกิจชายแดน
- จ. ยุทธศาสตร์การพัฒนาขององค์กรปกครองส่วนท้องถิ่นในเขตจังหวัดสุรินทร์ ยุทธศาสตร์ที่ ๒ การส่งเสริมและพัฒนาศักยภาพการค้า การลงทุน การบริการ
๑. ยุทธศาสตร์องค์การบริหารส่วนตำบลหนองหลวง ยุทธศาสตร์ที่ ๑ การพัฒนาโครงสร้างพื้นฐาน
- ๑.๑ กลยุทธ์ กลยุทธ์ที่ ๔ การพัฒนาด้านสาธารณสุขโรคและสาธารณสุขการ
- (๑) แผนงาน เคหะและชุมชน

ที่	โครงการ	วัตถุประสงค์	เป้าหมาย (ผลผลิตของ โครงการ)	งบประมาณ					ตัวชี้วัด (KPI)	ผลที่คาดว่าจะได้รับ	ที่มาของ โครงการ	หน่วยงาน รับผิดชอบ หลัก
				๒๕๖๖ (บาท)	๒๕๖๗ (บาท)	๒๕๖๘ (บาท)	๒๕๖๙ (บาท)	๒๕๗๐ (บาท)				
๑.	<u>ไฟฟ้า</u> ขยายเขตไฟฟ้าแรงต่ำ จากบ้านนายมนัส คลังเอี่ยม- ไปศาลาประชาคมหมู่บ้าน หมู่ที่ ๗ บ้านโนนสัน	เพื่อติดตั้งไฟฟ้าใช้ใน ตำรงชีพและ เกษตรกรรม	นายมนัส คลังเอี่ยม- ประชาคมหมู่บ้าน				๕๐๐,๐๐๐	๕๐๐,๐๐๐	จำนวนครัวเรือนที่ ติดตั้งไฟฟ้ามีความ พึงพอใจ	ประชาชนมี ไฟฟ้าในการ ตำรงชีพ เกิด ความปลอดภัย	แผนพัฒนา หมู่บ้าน หมู่ ๗	กองช่าง

แบบ ผ.๐๒/๑

(๑) แผนงาน เคหะและชุมชน (ต่อ)

ที่	โครงการ	วัตถุประสงค์	เป้าหมาย (ผลผลิตของ โครงการ)	งบประมาณ					ตัวชี้วัด (KPI)	ผลที่คาดว่าจะ ได้รับ	ที่มาของ โครงการ	หน่วยงาน รับผิดชอบ หลัก
				๒๕๖๖ (บาท)	๒๕๖๗ (บาท)	๒๕๖๘ (บาท)	๒๕๖๙ (บาท)	๒๕๗๐ (บาท)				
๒.	ขยายเขตไฟฟ้าแรงต่ำ จากโรงสีชุมชน- ไปบ้านนางสา วงศา หมู่ที่ ๒ บ้านหนอง ใหญ่ มาจากแผนพัฒนาฯ เพิ่มเติม ครั้งที่ ๑/๒๕๖๕ หน้า ๒๐ ลำดับที่ ๑	เพื่อติดตั้งไฟฟ้าใช้ ในดำรงชีพและ เกษตรกรรม	โรงสีชุมชน-นางสา วงศา ยาว ๑,๕๐๐ ม. หมู่ ๒				๘๐๐,๐๐๐	๘๐๐,๐๐๐	ร้อยละ๘๐ของ ครัวเรือนที่ติดตั้งไฟฟ้า มีความพึงพอใจ	ประชาชนมีไฟฟ้า ในการดำรงชีพ เกิดความปลอดภัย	แผนพัฒนา หมู่บ้าน หมู่๒	กองช่าง
๓.	ขยายเขตไฟฟ้าแรงต่ำ จากสาธารณสุข อำเภอโนนนารายณ์- ไปอุโนนนารายณ์เซอร์วิส หมู่ที่ ๖ บ้าน โนนสัน มาจากแผนพัฒนาฯ เพิ่มเติม ครั้งที่ ๑/๒๕๖๕ หน้า ๒๐ ลำดับที่ ๒	เพื่อติดตั้งไฟฟ้าใช้ ในดำรงชีพและ เกษตรกรรม	สาธารณสุขอำเภอ โนนนารายณ์-อุโน นารายณ์เซอร์วิส ระยะทาง ๑,๐๐๐ ม.				๓๕๐,๐๐๐	๓๕๐,๐๐๐	ร้อยละ๘๐ของ ครัวเรือนที่ติดตั้งไฟฟ้า มีความพึงพอใจ	ประชาชนมีไฟฟ้า ในการดำรงชีพ เกิดความปลอดภัย	แผนพัฒนา หมู่บ้าน หมู่๖	กองช่าง
๔.	ขยายเขตไฟฟ้าแรงต่ำ จากบ้าน นางสาตี โอชา-บ้านนายทองคำ ไม้เท้าทอง หมู่ที่ ๗ บ้านโนนสัน มาจากแผนพัฒนาฯ เพิ่มเติม ครั้งที่ ๑/๒๕๖๕ หน้า ๒๐ ลำดับที่ ๓	เพื่อติดตั้งไฟฟ้าใช้ ในดำรงชีพและ เกษตรกรรม	นางสาตี โอชา-นาย ทองคำ ไม้เท้าทอง ระยะทาง ๑๐๐ ม.					๓๕,๐๐๐	ร้อยละ๘๐ของ ครัวเรือนที่ติดตั้งไฟฟ้า มีความพึงพอใจ	ประชาชนมีไฟฟ้า ในการดำรงชีพ เกิดความปลอดภัย	แผนพัฒนา หมู่บ้าน หมู่๗	กองช่าง
๕.	ขยายเขตไฟฟ้าแรงต่ำ จากปุดา หนองพวง-ไปคลองตาเยาะ หมู่ที่ ๗ บ้านโนนสัน มาจากแผนพัฒนาฯ เพิ่มเติม ครั้งที่ ๑/๒๕๖๕ หน้า ๒๐ ลำดับที่ ๔	เพื่อติดตั้งไฟฟ้าใช้ ในดำรงชีพและ เกษตรกรรม	ปุดาหนองพวง-คลอง ตาเยาะ ระยะทาง ๑๐๐ ม.				๑๐๐,๐๐๐		ร้อยละ๘๐ของ ครัวเรือนที่ติดตั้งไฟฟ้า มีความพึงพอใจ	ประชาชนมีไฟฟ้า ในการดำรงชีพ เกิดความปลอดภัย	แผนพัฒนา หมู่บ้าน หมู่๗	กองช่าง
๖.	ติดตั้งระบบไฟฟ้าแสงสว่าง หมู่ที่ ๓ บ้านหนองหลวง มาจากแผนพัฒนาฯ เพิ่มเติม ครั้งที่ ๑/๒๕๖๖ หน้า ๑๒ ลำดับที่ ๑	เพื่อติดตั้งไฟฟ้า แสงสว่างภายใน หมู่บ้าน	บ้านหนองหลวง หมู่ที่ ๓					๑,๐๐๐,๐๐๐	ร้อยละ๘๐ของ ครัวเรือนที่ติดตั้งไฟฟ้า มีความพึงพอใจ	ประชาชนมีไฟฟ้า แสงสว่างใช้ มี ความปลอดภัยใน ชีวิตและทรัพย์สิน	แผนพัฒนา หมู่บ้าน หมู่๓	กองช่าง

แบบ ผ.๐๒/๑

(๑) แผนงาน เคหะและชุมชน (ต่อ)

ที่	โครงการ	วัตถุประสงค์	เป้าหมาย (ผลผลิตของ โครงการ)	งบประมาณ					ตัวชี้วัด (KPI)	ผลที่คาดว่าจะ ได้รับ	ที่มาของ โครงการ	หน่วยงาน รับผิดชอบ หลัก
				๒๕๖๖ (บาท)	๒๕๖๗ (บาท)	๒๕๖๘ (บาท)	๒๕๖๙ (บาท)	๒๕๗๐ (บาท)				
๗.	ขยายเขตไฟฟ้าแรงต่ำ หมู่ที่ ๖ มาจากแผนพัฒนาฯ เพิ่มเติม ครั้งที่ ๑/๒๕๖๖ หน้า ๑๓ ลำดับที่ ๕	เพื่อติดตั้งไฟฟ้าใช้ ในการดำรงชีพ และเกษตรกรรม	บ้านนายเสาร์ ทันชม - บ้านนางพุดศดา สุพรรณ ระยะทาง ๑๐๐ เมตร		๓๕,๐๐๐				ความพึงพอใจร้อยละ ๘๐ ของประชาชนผู้ใช้ ไฟฟ้า	ประชาชนมีไฟฟ้า ใช้ ในการดำรงชีพ เกิดความปลอดภัย	แผนพัฒนา หมู่บ้าน หมู่ ๖	กองช่าง
๘.	ขยายเขตไฟฟ้าแรงต่ำ จากบ้านอีโกฏิ -ไปบ้านหนองแวง หมู่ที่ ๘ มาจากแผนพัฒนาฯ เพิ่มเติม ครั้งที่ ๑/๒๕๖๖ หน้า ๑๓ ลำดับที่ ๗	เพื่อติดตั้งไฟฟ้าใช้ ในการดำรงชีพ และเกษตรกรรม	บ้านอีโกฏิ -บ้านหนอง แวง ระยะทาง ๒,๐๐๐ เมตร				๕๐๐,๐๐๐	๕๐๐,๐๐๐	ความพึงพอใจร้อยละ ๘๐ ของประชาชนผู้ใช้ ไฟฟ้า	ประชาชนมีไฟฟ้า ใช้ ในการดำรงชีพ เกิดความปลอดภัย	แผนพัฒนา หมู่บ้าน หมู่ ๘	กองช่าง
๙.	<u>ขยายเขตประปา</u> ขยายเขตประปา หลังสาธารณสุข อำเภอโนนนารายณ์ -ไปอุโนนนารายณ์ เซอร์วิส หมู่ที่ ๖ บ้านโนนสัน มาจากแผนพัฒนาฯ เพิ่มเติม ครั้งที่ ๑/๒๕๖๖ หน้า ๑๓ ลำดับที่ ๖	เพื่อบริหารจัดการ ระบบประปา หมู่บ้านให้มี ประสิทธิภาพ	หลังสาธารณสุขอำเภอ โนนนารายณ์ - อุโนนนารายณ์เซอร์วิส ระยะทาง ๑,๒๐๐ เมตร					๒๐๐,๐๐๐	ความพึงพอใจร้อยละ ๘๐ของประชาชนผู้ใช้ น้ำประปา	ประชาชนมี น้ำประปาบริโภค อุปโภคอย่าง เพียงพอ	แผนพัฒนา หมู่บ้าน หมู่ ๖	กองช่าง
รวม	๙			๐	๓๕,๐๐๐	๐	๒,๒๕๐,๐๐๐	๓,๓๘๕,๐๐๐				

แบบ ผ.๐๒/๑

รายละเอียดโครงการพัฒนา
ที่นำมาจากแผนพัฒนาหมู่บ้าน/แผนชุมชน
แผนพัฒนาท้องถิ่น (พ.ศ.๒๕๖๖ - ๒๕๗๐) ทบทวน ครั้งที่ ๑/๒๕๖๙
องค์การบริหารส่วนตำบลหนองหลวง อำเภอโนนนารายณ์ จังหวัดสุรินทร์

- ก. ยุทธศาสตร์ชาติ ๒๐ ปี ยุทธศาสตร์ที่ ๒ ด้านการสร้างความสามารถในการแข่งขัน
- ข. แผนพัฒนาเศรษฐกิจและสังคมแห่งชาติ ฉบับที่ ๑๓ หมายเหตุที่ ๕ ไทยเป็นประตูการค้าการลงทุนและยุทธศาสตร์ทางโลจิสติกส์ที่สำคัญของภูมิภาค /หมายเหตุที่ ๘ ไทยมีพื้นที่และเมืองอัจฉริยะที่น่าอยู่ ปลอดภัย เติบโตได้อย่างยั่งยืน /หมายเหตุที่ ๑๐ ไทยมีเศรษฐกิจหมุนเวียนและสังคมคาร์บอนต่ำ
- ค. Sustainable Development Goals: SDGs เป้าหมายที่ ๒ : ยุติความหิวโหย บรรลุความมั่นคงทางอาหารฯ /เป้าหมายที่ ๘ : ส่งเสริมการเติบโตทางเศรษฐกิจที่ต่อเนื่อง ครอบคลุม และยั่งยืนฯ /เป้าหมายที่ ๙ : สร้างโครงสร้างพื้นฐานที่มีความทนทานฯ /เป้าหมายที่ ๑๑ : ทำให้เมืองและการตั้งถิ่นฐานของมนุษย์มีความครอบคลุมฯ
- ง. ยุทธศาสตร์จังหวัดสุรินทร์ ยุทธศาสตร์ที่ ๒ การส่งเสริมและพัฒนาศักยภาพการค้า การลงทุน การบริการ และเชื่อมโยงเศรษฐกิจชายแดน
- จ. ยุทธศาสตร์การพัฒนาขององค์รปกครองส่วนท้องถิ่นในเขตจังหวัดสุรินทร์ ยุทธศาสตร์ที่ ๒ การส่งเสริมและพัฒนาศักยภาพการค้า การลงทุน การบริการ
๑. ยุทธศาสตร์องค์การบริหารส่วนตำบลหนองหลวง ยุทธศาสตร์ที่ ๑ การพัฒนาโครงสร้างพื้นฐาน
- ๑.๑ กลยุทธ์ กลยุทธ์ที่ ๔ การพัฒนาด้านสาธารณูปโภคและสาธารณูปการ
- (๒) แผนงาน อุตสาหกรรมและการโยธา

ที่	โครงการ	วัตถุประสงค์	เป้าหมาย (ผลผลิตของโครงการ)	งบประมาณ					ตัวชี้วัด (KPI)	ผลที่คาดว่าจะได้รับ	ที่มาของโครงการ	หน่วยงานรับผิดชอบหลัก
				๒๕๖๖ (บาท)	๒๕๖๗ (บาท)	๒๕๖๘ (บาท)	๒๕๖๙ (บาท)	๒๕๗๐ (บาท)				
๑.	ถนนดิน ก่อสร้างถนนดินรอบทำเลหนองคู หมู่ที่ ๒ บ้านหนองใหญ่	เพื่อก่อสร้างและพัฒนาถนนได้มาตรฐาน	รอบทำเลหนองคู กว้าง ๓ ม. ยาว ๙๐๐ ม. หนา ๑ ม.				๓๕๐,๐๐๐	๓๕๐,๐๐๐	จำนวนระยะทางที่ก่อสร้าง	ประชาชนเดินทางสะดวก พัฒนาระบบคมนาคม	แผนพัฒนาหมู่บ้าน หมู่ ๒	กองช่าง
๒.	ถนนดิน สายทางจากสวนนายอ่อน มะลี่ยทอง - ไปสวนนางสมบัติ พิธิลป์ หมู่ที่ ๗ บ้านโนนสัน	เพื่อก่อสร้างและพัฒนาถนนได้มาตรฐาน	นายอ่อน มะลี่ยทอง - สวนนางสมบัติ พิธิลป์ กว้าง ๓ ม. ยาว ๒๘๕ ม. หนา ๑ ม.					๑๓๐,๐๐๐	จำนวนระยะทางที่ก่อสร้าง	ประชาชนเดินทางสะดวก พัฒนาระบบคมนาคม	แผนพัฒนาหมู่บ้าน หมู่ ๗	กองช่าง

(๒) แผนงาน อุตสาหกรรมและการโยธา (ต่อ)

ที่	โครงการ	วัตถุประสงค์	เป้าหมาย (ผลผลิตของ โครงการ)	งบประมาณ					ตัวชี้วัด (KPI)	ผลที่คาดว่าจะ ได้รับ	ที่มาของ โครงการ	หน่วยงาน รับผิดชอบ หลัก
				๒๕๖๖ (บาท)	๒๕๖๗ (บาท)	๒๕๖๘ (บาท)	๒๕๖๙ (บาท)	๒๕๗๐ (บาท)				
๓.	ก่อสร้างถนนดินสายทางจากบ้าน หนองแวง-ไปห้วยทับทัน หมู่ที่ ๑ บ้านหนองแวง มาจากแผนพัฒนาฯ เพิ่มเติม ครั้งที่ ๑/๒๕๖๕ หน้า ๒๑ ลำดับที่ ๑	เพื่อก่อสร้างและ พัฒนาถนนได้ มาตรฐาน	บ้านหนองแวง- ห้วยทับทัน กว้าง ๖ ม. ยาว ๓๐๐๐ ม.				๓,๒๐๐,๐๐๐	๓,๒๐๐,๐๐๐	จำนวนระยะทาง ที่ก่อสร้าง	ประชาชนเดินทาง สะดวก พัฒนา ระบบคมนาคม	แผนพัฒนา หมู่บ้าน หมู่๑	กองช่าง
๔.	ก่อสร้างถนนดินสายทางจากที่นางาง สี พุทธระสุ-ไปคลองส่งน้ำ หมู่ที่ ๑ บ้านหนองแวง มาจากแผนพัฒนาฯ เพิ่มเติม ครั้งที่ ๑/๒๕๖๕ หน้า ๒๒ ลำดับที่ ๑๐	เพื่อก่อสร้างและ พัฒนาถนนได้ มาตรฐาน	นางางสี พุทธระสุ-คลองส่ง น้ำ กว้าง ๕ ม. ยาว ๒๐๐๐ ม.					๑,๘๐๐,๐๐๐	จำนวนระยะทาง ที่ก่อสร้าง	ประชาชนเดินทาง สะดวก พัฒนา ระบบคมนาคม	แผนพัฒนา หมู่บ้าน หมู่๑	กองช่าง
๕.	ก่อสร้างถนนดิน หมู่ ๒บ้านหนอง ใหญ่-บ้านผือ ต.เบิดนางาสา มาจากแผนพัฒนาฯ เพิ่มเติม ครั้งที่ ๑/๒๕๖๕ หน้า ๒๓ ลำดับที่ ๑๔	เพื่อก่อสร้างและ พัฒนาถนนได้ มาตรฐาน	บ้านหนองใหญ่-บ้านผือ ต.เบิด กว้าง ๖ ม. ยาว ๑,๘๐๐ ม.	๕๐๐,๐๐๐					จำนวนระยะทาง ที่ก่อสร้าง	ประชาชนเดินทาง สะดวก พัฒนา ระบบคมนาคม	แผนพัฒนา หมู่บ้าน หมู่๒	กองช่าง
๖.	ก่อสร้างถนนดินสายทางจากบ้าน นางาสา วงศา-ไปบ้านหนองแวง หมู่ที่ ๒ บ้านหนองใหญ่ จากแผนพัฒนาฯ เพิ่มเติม ครั้งที่ ๑/๒๕๖๕ หน้า ๒๓ ลำดับที่ ๑๔	เพื่อก่อสร้างและ พัฒนาถนนได้ มาตรฐาน	นางาสา วงศา-บ้านหนองแวง กว้าง ๕ ม. ยาว ๒,๐๐๐ ม.				๑,๘๐๐,๐๐๐	๑,๘๐๐,๐๐๐	จำนวนระยะทาง ที่ก่อสร้าง	ประชาชนเดินทาง สะดวก พัฒนา ระบบคมนาคม	แผนพัฒนา หมู่บ้าน หมู่๒	กองช่าง
๗.	ก่อสร้างถนนดิน หมู่ ๓ จากแผนพัฒนาฯ เพิ่มเติม ครั้งที่ ๑/๒๕๖๕ หน้า ๒๔ ลำดับที่ ๒๐	เพื่อก่อสร้างและ พัฒนาถนนได้ มาตรฐาน	วัดบ้านหนองหลวง- คลองตาเยาะ กว้าง ๔ ม. ยาว ๓๕๐ ม.	๒๘๐,๐๐๐					จำนวนระยะทาง ที่ก่อสร้าง	ประชาชนเดินทาง สะดวก พัฒนา ระบบคมนาคม	แผนพัฒนา หมู่บ้าน หมู่๓	กองช่าง
๘.	ก่อสร้างถนนดินทิศใต้หนองขุมดิน- ลำห้วยกู่ หมู่ที่ ๔ บ้านขุมดิน จากแผนพัฒนาฯ เพิ่มเติม ครั้งที่ ๑/๒๕๖๕ หน้า ๒๖ ลำดับที่ ๓๓	เพื่อก่อสร้างและ พัฒนาถนนได้ มาตรฐาน	ทิศใต้หนองขุมดิน-ลำห้วยกู่ กว้าง ๔ ม. ยาว ๑๐๐๐ ม.					๗๐๐,๐๐๐	จำนวนระยะทาง ที่ก่อสร้าง	ประชาชนเดินทาง สะดวก พัฒนา ระบบคมนาคม	แผนพัฒนา หมู่บ้าน หมู่๔	กองช่าง

(๒) แผนงาน อุตสาหกรรมและการโยธา (ต่อ)

ที่	โครงการ	วัตถุประสงค์	เป้าหมาย (ผลผลิตของ โครงการ)	งบประมาณ					ตัวชี้วัด (KPI)	ผลที่คาดว่าจะ ได้รับ	ที่มาของ โครงการ	หน่วยงาน รับผิดชอบ หลัก
				๒๕๖๖ (บาท)	๒๕๖๗ (บาท)	๒๕๖๘ (บาท)	๒๕๖๙ (บาท)	๒๕๗๐ (บาท)				
๙.	ขยายถนนดินจากบ้านนางทอง บุญดวง-ไปถนนลาดยางเดิม หมู่ที่ ๕ บ้านหนองพวง จากแผนพัฒนาฯ เพิ่มเติม ครั้งที่ ๑/๒๕๖๕ หน้า ๒๖ ลำดับที่ ๓๔	เพื่อก่อสร้างและ พัฒนาถนนได้ มาตรฐาน	นางทอง บุญดวง- ถนนลาดยาง กว้าง ๔ม. ยาว ๕๕๐ ม.				๔๐๐,๐๐๐	๔๐๐,๐๐๐	จำนวนระยะทาง ที่ก่อสร้าง	ประชาชนเดินทาง สะดวก พัฒนา ระบบคมนาคม	แผนพัฒนา หมู่บ้าน หมู่๕	กองช่าง
๑๐.	ก่อสร้างถนนดิน สายทางจากวัดสังฆ นาราม -ไปที่นานายวันชัย ใจกล้า หมู่ที่ ๔ บ้านชุมดิน จากแผนพัฒนาฯ เพิ่มเติม ครั้งที่ ๑/๒๕๖๖ หน้า ๑๖ ลำดับที่ ๑๐	เพื่อก่อสร้างและ พัฒนาถนนได้ มาตรฐาน	วัดสังฆนาราม -ที่นานายวัน ชัย ใจกล้า กว้าง ๔.๐๐ เมตร ยาว ๘๐๐ เมตร ถม ดินสูง ๐.๕๐ เมตร		๑๓๐,๐๐๐		๑๐๐,๐๐๐		จำนวนระยะทาง ที่ก่อสร้าง	ประชาชนเดินทาง สะดวก พัฒนา ระบบคมนาคม	แผนพัฒนา หมู่บ้าน หมู่๔	กองช่าง
๑๑.	ก่อสร้างถนนดินสายทางจากสะพาน บ้านชุมดิน – ไปฝายน้ำล้นบ้าน ปลาเดิด หมู่ที่ ๔ บ้านชุมดิน จากแผนพัฒนาฯ เพิ่มเติม ครั้งที่ ๑/๒๕๖๖ หน้า ๑๖ ลำดับที่ ๑๑	เพื่อก่อสร้างและ พัฒนาถนนได้ มาตรฐาน	สะพานบ้านชุมดิน -ฝายน้ำ ล้นบ้านปลาเดิด กว้าง ๕.๐๐ เมตร ยาว ๒,๖๐๐ เมตร ถมดินสูง ๐.๕๐ เมตร				๒,๒๐๐,๐๐๐	๒,๒๐๐,๐๐๐	จำนวนระยะทาง ที่ก่อสร้าง	ประชาชนเดินทาง สะดวก พัฒนา ระบบคมนาคม	แผนพัฒนา หมู่บ้าน หมู่๔	กองช่าง
๑๒.	ก่อสร้างถนนดินสายทางจากสะพาน บ้านชุมดินด้านทิศตะวันออก - ไป ชลประทาน หมู่ที่ ๔ บ้านชุมดิน จากแผนพัฒนาฯ เพิ่มเติม ครั้งที่ ๑/๒๕๖๖ หน้า ๑๖ ลำดับที่ ๑๒	เพื่อก่อสร้างและ พัฒนาถนนได้ มาตรฐาน	สะพานบ้านชุมดินด้านทิศ ตะวันออก - ชลประทาน กว้าง ๕.๐๐ เมตร ยาว ๓,๓๐๐ เมตร ถมดินสูง ๐.๕๐ เมตร				๓,๐๐๐,๐๐๐	๓,๐๐๐,๐๐๐	จำนวนระยะทาง ที่ก่อสร้าง	ประชาชนเดินทาง สะดวก พัฒนา ระบบคมนาคม	แผนพัฒนา หมู่บ้าน หมู่๔	กองช่าง
๑๓.	ก่อสร้างถนนดินสายทางจากบ้าน นางสุบิน สีทอง- ไปบ้านนายหาญ เพิ่มผล หมู่ที่ ๕ บ้านหนองพวง จากแผนพัฒนาฯ เพิ่มเติม ครั้งที่ ๑/๒๕๖๖ หน้า ๑๗ ลำดับที่ ๑๔	เพื่อก่อสร้างและ พัฒนาถนนได้ มาตรฐาน	บ้านนางสุบิน สีทอง- บ้าน นายหาญ เพิ่มผล กว้าง ๔.๐๐ เมตร ยาว ๓๐๐ เมตร ถมดินสูง ๐.๕๐ เมตร		๗๐,๐๐๐		๑๐๐,๐๐๐		จำนวนระยะทาง ที่ก่อสร้าง	ทำให้ประชาชน เดินทางสะดวกลด การเกิดอุบัติเหตุ พัฒนาระบบ คมนาคม	แผนพัฒนา หมู่บ้าน หมู่๕	กองช่าง

(๒) แผนงาน อุตสาหกรรมและการโยธา (ต่อ)

ที่	โครงการ	วัตถุประสงค์	เป้าหมาย (ผลผลิตของ โครงการ)	งบประมาณ					ตัวชี้วัด (KPI)	ผลที่คาดว่าจะ ได้รับ	ที่มาของ โครงการ	หน่วยงาน รับผิดชอบ หลัก
				๒๕๖๖ (บาท)	๒๕๖๗ (บาท)	๒๕๖๘ (บาท)	๒๕๖๙ (บาท)	๒๕๗๐ (บาท)				
๑.	<u>ถนนหินคลุก</u> ก่อสร้างถนนหินคลุก สายทางจาก บ้านหนองใหญ่-ไปบ้านหนองแวง หมู่ ที่ ๒ บ้านหนองใหญ่	เพื่อก่อสร้างและ พัฒนาถนนได้ มาตรฐาน	บ้านหนองใหญ่-หนองแวง กว้าง ๔ ม. ยาว ๑,๓๐๐ ม				๖๐๐,๐๐๐	๖๐๐,๐๐๐	จำนวนระยะทางที่ ก่อสร้าง	ประชาชน เดินทางสะดวก พัฒนาระบบ คมนาคม	แผนพัฒนา หมู่บ้าน หมู่ ๒	กองช่าง
๒.	ก่อสร้างถนนหินคลุกสายทางจากบ้าน หนองแวง-ไปห้วยทับทัน หมู่ที่ ๑ บ้านหนองแวง <u>มาจากแผนพัฒนาฯ เพิ่มเติม ครั้งที่ ๑/๒๕๖๕ หน้า ๒๒ ลำดับที่ ๘</u>	เพื่อก่อสร้างและ พัฒนาถนนได้ มาตรฐาน	บ้านหนองแวง-ห้วยทับทัน กว้าง ๖ ม. ยาว ๓๐๐๐ ม.	๔๒๐,๐๐๐	๑๕๐,๐๐๐		๒,๒๐๐,๐๐๐	๒,๒๐๐,๐๐๐	จำนวนระยะทางที่ ก่อสร้าง	ประชาชน เดินทางสะดวก พัฒนาระบบ คมนาคม	แผนพัฒนา หมู่บ้าน หมู่ ๑	กองช่าง
๓.	ก่อสร้างถนนหินคลุกสายทางจากบ้าน หนองแวง -ไปบ้านหนองใหญ่ หมู่ที่ ๑ บ้านหนองแวง <u>มาจากแผนพัฒนาฯ เพิ่มเติม ครั้งที่ ๑/๒๕๖๕ หน้า ๒๒ ลำดับที่ ๙</u>	เพื่อก่อสร้างและ พัฒนาถนนได้ มาตรฐาน	บ้านหนองแวง หมู่๑-บ้าน หนองใหญ่ หมู่๒ กว้าง ๖ ม. ยาว ๒๐๐๐ ม.				๑,๕๐๐,๐๐๐	๑,๕๐๐,๐๐๐	จำนวนระยะทางที่ ก่อสร้าง	ประชาชน เดินทางสะดวก พัฒนาระบบ คมนาคม	แผนพัฒนา หมู่บ้าน หมู่ ๑	กองช่าง
๔.	ก่อสร้างถนนหินคลุกสายทางจาก บ้านหนองใหญ่-ไปบ้านผือ ต.เบ็ด หมู่ที่ ๒ บ้านหนองใหญ่ <u>มาจากแผนพัฒนาฯ เพิ่มเติม ครั้งที่ ๑/๒๕๖๕ หน้า ๒๓ ลำดับที่ ๑๕</u>	เพื่อก่อสร้างและ พัฒนาถนนได้ มาตรฐาน	บ้านหนองใหญ่-บ้านผือ ต.เบ็ด กว้าง ๖ ม. ยาว ๑,๘๐๐ ม. หน้า๐.๑๐ม.			๑,๐๐๐,๐๐๐	๑,๐๐๐,๐๐๐	๑,๐๐๐,๐๐๐	จำนวนระยะทางที่ ก่อสร้าง	ประชาชน เดินทางสะดวก พัฒนาระบบ คมนาคม	แผนพัฒนา หมู่บ้าน หมู่๒	กองช่าง
๕.	ก่อสร้างถนนหินคลุกสายทางจาก บ้านนางสา วงศา-ไปบ้านหนองแวง หมู่ที่ ๒ บ้านหนองใหญ่ <u>มาจากแผนพัฒนาฯ เพิ่มเติม ครั้งที่ ๑/๒๕๖๕ หน้า ๒๓ ลำดับที่ ๑๗</u>	เพื่อก่อสร้างและ พัฒนาถนนได้ มาตรฐาน	นางสา วงศา-บ้านหนองแวง กว้าง ๕ ม. ยาว ๒,๐๐๐ ม. หน้า ๐.๑๐ ม.					๓๘๐,๐๐๐	จำนวนระยะทางที่ ก่อสร้าง	ประชาชน เดินทางสะดวก พัฒนาระบบ คมนาคม	แผนพัฒนา หมู่บ้าน หมู่ ๒	กองช่าง

(๒) แผนงาน อุตสาหกรรมและการโยธา (ต่อ)

ที่	โครงการ	วัตถุประสงค์	เป้าหมาย (ผลผลิตของ โครงการ)	งบประมาณ					ตัวชี้วัด (KPI)	ผลที่คาดว่าจะ ได้รับ	ที่มาของ โครงการ	หน่วยงาน รับผิดชอบ หลัก
				๒๕๖๖ (บาท)	๒๕๖๗ (บาท)	๒๕๖๘ (บาท)	๒๕๖๙ (บาท)	๒๕๗๐ (บาท)				
๖.	ก่อสร้างถนนหินคลุก หมู่ ๖ หลังสำนักงานสาธารณสุข อ.โนนนารายณ์-ที่นายโอม วงศ์ษา มาจากแผนพัฒนาฯ เพิ่มเติม ครั้งที่ ๑/๒๕๖๕ หน้า ๒๘ ลำดับที่ ๕๐	เพื่อก่อสร้างและพัฒนาถนนได้มาตรฐาน	หลังสำนักงานสาธารณสุข อ.โนนนารายณ์-ที่นายโอม วงศ์ษา กว้าง ๓ ม. ยาว ๑,๒๐๐ ม. หน้า ๐.๑๐ ม.	๓๐๐,๐๐๐					จำนวนระยะทางที่ก่อสร้าง	ประชาชนเดินทางสะดวกพัฒนาระบบคมนาคม	แผนพัฒนาหมู่บ้าน หมู่ ๖	กองช่าง
๗.	ก่อสร้างถนนหินคลุกสายทางจากนายอุทัย เฟงพิณิจ-ไปคลองตาแสง หมู่ที่ ๖ บ้านโนนสัน มาจากแผนพัฒนาฯ เพิ่มเติม ครั้งที่ ๑/๒๕๖๕ หน้า ๒๘ ลำดับที่ ๕๑	เพื่อก่อสร้างและพัฒนาถนนได้มาตรฐาน	นายอุทัย เฟงพิณิจ-คลองตาแสง กว้าง ๓ม. ยาว ๕๐๐ ม. หน้า ๐.๑๐ ม.			๑๘๐,๐๐๐			จำนวนระยะทางที่ก่อสร้าง	ประชาชนเดินทางสะดวกพัฒนาระบบคมนาคม	แผนพัฒนาหมู่บ้าน หมู่ ๖	กองช่าง
๘.	ก่อสร้างถนนหินคลุกบดอัดแน่นสายทางจากวัดบ้านหนองหลวง – ไปหนองกระทุง หมู่ที่ ๓ บ้านหนองหลวง มาจากแผนพัฒนาฯ เพิ่มเติม ครั้งที่ ๑/๒๕๖๖ หน้า ๑๕ ลำดับที่ ๗	เพื่อก่อสร้างและพัฒนาถนนได้มาตรฐาน	วัดบ้านหนองหลวง -หนองกระทุง กว้าง ๔.๐๐ เมตร ยาว ๕๐๐ เมตร หน้า ๐.๑๐ เมตร				๕๐๐,๐๐๐	๕๐๐,๐๐๐	จำนวนระยะทางที่ก่อสร้าง	ประชาชนเดินทางสะดวกพัฒนาระบบคมนาคม	แผนพัฒนาหมู่บ้าน หมู่ ๓	กองช่าง
๙.	ก่อสร้างถนนหินคลุกสายทางจากบ้านนายไสว สวัสดิ์-ไปที่นายมีชัย ชัยพร หมู่ที่ ๓ บ้านหนองหลวง มาจากแผนพัฒนาฯ เพิ่มเติม ครั้งที่ ๑/๒๕๖๖ หน้า ๑๕ ลำดับที่ ๙	เพื่อก่อสร้างและพัฒนาถนนได้มาตรฐาน	บ้านนายไสว สวัสดิ์-ที่นายมีชัย ชัยพร กว้าง ๔.๐๐ เมตร ยาว ๓๕๐ เมตร หน้า ๐.๑๐ เมตร		๑๕๐,๐๐๐				จำนวนระยะทางที่ก่อสร้าง	ประชาชนเดินทางสะดวกพัฒนาระบบคมนาคม	แผนพัฒนาหมู่บ้าน หมู่ ๓	กองช่าง

(๒) แผนงาน อุตสาหกรรมและการโยธา (ต่อ)

ที่	โครงการ	วัตถุประสงค์	เป้าหมาย (ผลผลิตของ โครงการ)	งบประมาณ					ตัวชี้วัด (KPI)	ผลที่คาดว่าจะ ได้รับ	ที่มาของ โครงการ	หน่วยงาน รับผิดชอบ หลัก
				๒๕๖๖ (บาท)	๒๕๖๗ (บาท)	๒๕๖๘ (บาท)	๒๕๖๙ (บาท)	๒๕๗๐ (บาท)				
๑.	ถนนคอนกรีต ก่อสร้างถนนคอนกรีตเสริมเหล็ก หมู่ ๑ มาจากแผนพัฒนาฯ เพิ่มเติม ครั้งที่ ๑/๒๕๖๕ หน้า ๒๑ ลำดับที่ ๒	เพื่อก่อสร้างและ พัฒนาถนนได้ มาตรฐาน	นางบุญเพ็ง ล้อมวงษ์ – นายนายเสาร์ ก้องแก้ว กว้าง ๕ ม. ยาว ๒๐๐ ม. หนา ๐.๑๕ ม.	๑๗๐,๐๐๐					จำนวนระยะทางที่ ก่อสร้าง	ประชาชน เดินทางสะดวก พัฒนาระบบ คมนาคม	แผนพัฒนา หมู่บ้าน หมู่๑	กองช่าง
๒.	ก่อสร้างถนนคอนกรีตเสริมเหล็ก สายทางจากศาลาประชาคม – ไปหนองมะแซว หมู่ที่ ๑ บ้านหนองแวง มาจากแผนพัฒนาฯ เพิ่มเติม ครั้งที่ ๑/๒๕๖๕ หน้า ๒๑ ลำดับที่ ๓	เพื่อก่อสร้างและ พัฒนาถนนได้ มาตรฐาน	ศาลาประชาคม – หนองมะแซว กว้าง ๔ ม. ยาว ๑๐๐๐ ม. หนา ๐.๑๕ ม.				๒,๖๐๐,๐๐๐		จำนวนระยะทางที่ ก่อสร้าง	ประชาชน เดินทางสะดวก พัฒนาระบบ คมนาคม	แผนพัฒนา หมู่บ้าน หมู่๑	กองช่าง
๓.	ซ่อมสร้างถนนคอนกรีตเสริมเหล็ก (เททับถนนคอนกรีต) สายทางจาก บ้านนางคำเลียง มะลียทอง – ไปบ้านนางสมัย โลนุช หมู่ ๑ บ้าน หนองแวง มาจากแผนพัฒนาฯ เพิ่มเติม ครั้งที่ ๑/๒๕๖๕ หน้า ๒๑ ลำดับที่ ๔	เพื่อก่อสร้างและ พัฒนาถนนได้ มาตรฐาน	บ้านนางคำเลียง มะลียทอง - ไปบ้านนางสมัย โลนุช กว้าง ๕ ม. ยาว ๒๐๐ ม. หนา ๐.๑๕ ม.					๖๕๐,๐๐๐	จำนวนระยะทางที่ ก่อสร้าง	ประชาชน เดินทางสะดวก พัฒนาระบบ คมนาคม	แผนพัฒนา หมู่บ้าน หมู่๑	กองช่าง
๔.	ก่อสร้างถนนคอนกรีตเสริมเหล็ก หมู่ ๑ ที่ดินนางสมจิต – ที่ดิน นายเลี่ยน สวัสดิ์ มาจากแผนพัฒนาฯ เพิ่มเติม ครั้งที่ ๑/๒๕๖๕ หน้า ๒๒ ลำดับที่ ๕	เพื่อก่อสร้างและ พัฒนาถนนได้ มาตรฐาน	ที่ดินนางสมจิต – ที่ดิน นายเลี่ยน สวัสดิ์ กว้าง ๔ ม. ยาว ๒๐๐ ม. หนา ๐.๑๕ ม.	๑๔๐,๐๐๐					จำนวนระยะทางที่ ก่อสร้าง	ประชาชน เดินทางสะดวก พัฒนาระบบ คมนาคม	แผนพัฒนา หมู่บ้าน หมู่๑	กองช่าง

(๒) แผนงาน อุตสาหกรรมและการโยธา (ต่อ)

ที่	โครงการ	วัตถุประสงค์	เป้าหมาย (ผลผลิตของ โครงการ)	งบประมาณ					ตัวชี้วัด (KPI)	ผลที่คาดว่าจะ ได้รับ	ที่มาของ โครงการ	หน่วยงาน รับผิดชอบ หลัก	
				๒๕๖๖ (บาท)	๒๕๖๗ (บาท)	๒๕๖๘ (บาท)	๒๕๖๙ (บาท)	๒๕๗๐ (บาท)					
๕.	ก่อสร้างถนนคอนกรีตเสริมเหล็ก สายทางจากบ้านนายผาสุก ก้านแก้ว-ไป บ้านนางอ่อน บุญยอ หมู่ที่ ๒ บ้านหนองใหญ่ มาจากแผนพัฒนาฯ เพิ่มเติม ครั้งที่ ๑/๒๕๖๕ หน้า ๒๓ ลำดับที่ ๑๓	เพื่อก่อสร้างและ พัฒนาถนนได้ มาตรฐาน	นายผาสุก ก้านแก้ว-นางอ่อน บุญยอ กว้าง ๔ ม. ยาว ๑๕๐ ม. หน้า ๐.๑๕ ม.		๒๔๐,๐๐๐			๒๐๐,๐๐๐		จำนวนระยะทางที่ ก่อสร้าง	ประชาชนเดินทาง สะดวก พัฒนา ระบบคมนาคม	แผนพัฒนา หมู่บ้าน หมู่๒	กองช่าง
๖.	ก่อสร้างถนนคอนกรีตเสริมเหล็ก สายทางจากโรงเรียนไปบ้านอีโกฏิ หมู่ที่ ๒ บ้านหนองใหญ่ มาจากแผนพัฒนาฯ เพิ่มเติม ครั้งที่ ๑/๒๕๖๕ หน้า ๒๔ ลำดับที่ ๑๙	เพื่อก่อสร้างและ พัฒนาถนนได้ มาตรฐาน	โรงเรียน-บ้านอีโกฏิ กว้าง ๔ ม. ยาว ๑,๘๐๐ ม. หน้า ๐.๑๕ ม.		๔๐๐,๐๐๐	๓๐๐,๐๐๐	๔,๗๐๐,๐๐๐	๔,๗๐๐,๐๐๐	จำนวนระยะทางที่ ก่อสร้าง	ประชาชนเดินทาง สะดวก พัฒนา ระบบคมนาคม	แผนพัฒนา หมู่บ้าน หมู่๒	กองช่าง	
๗.	ก่อสร้างถนนคอนกรีตเสริมเหล็ก สายทางจากวัดบ้านหนองหลวง-ไป คลองตาเยาะ หมู่ที่ ๓ บ้านหนองหลวง มาจากแผนพัฒนาฯ เพิ่มเติม ครั้งที่ ๑/๒๕๖๕ หน้า ๒๔ ลำดับที่ ๒๑	เพื่อก่อสร้างและ พัฒนาถนนได้ มาตรฐาน	วัดบ้านหนองหลวง- คลองตาเยาะ กว้าง ๔ ม. ยาว ๓๕๐ ม. หน้า ๐.๑๕ ม.					๕๐๐,๐๐๐	จำนวนระยะทางที่ ก่อสร้าง	ประชาชนเดินทาง สะดวก พัฒนา ระบบคมนาคม	แผนพัฒนา หมู่บ้าน หมู่๓	กองช่าง	
๘.	ก่อสร้างถนนคอนกรีตเสริมเหล็ก หมู่ ๓ มาจากแผนพัฒนาฯ เพิ่มเติม ครั้งที่ ๑/๒๕๖๕ หน้า ๒๔ ลำดับที่ ๒๔	เพื่อก่อสร้างและ พัฒนาถนนได้ มาตรฐาน	นายสมศักดิ์ สะสีสังข์-นางลา แก้วลอย กว้าง ๔ ม. ยาว ๑๒๐ ม. หน้า ๐.๑๕ ม.	๓๐๐,๐๐๐					จำนวนระยะทางที่ ก่อสร้าง	ประชาชนเดินทาง สะดวก พัฒนา ระบบคมนาคม	แผนพัฒนา หมู่บ้าน หมู่๓	กองช่าง	
๙.	ซ่อมสร้างถนนคอนกรีตเสริมเหล็ก สายทางจากบ้านนางสว่าง สะสีสังข์- ไปบ้านนางสาคร เขาทอง หมู่ ๓ บ้านหนองหลวง มาจากแผนพัฒนาฯ เพิ่มเติม ครั้งที่ ๑/๒๕๖๕ หน้า ๒๔ ลำดับที่ ๒๕	เพื่อก่อสร้างและ พัฒนาถนนได้ มาตรฐาน	นางสว่าง สะสีสังข์-นายสาคร เขาทอง ระยะทาง ๑๐๐ ม. กว้าง ๔ ม. หน้า ๐.๕ ม.			๒๐๐,๐๐๐			จำนวนระยะทางที่ ก่อสร้าง	ประชาชนเดินทาง สะดวก พัฒนา ระบบคมนาคม	แผนพัฒนา หมู่บ้าน หมู่๓	กองช่าง	

(๒) แผนงาน อุตสาหกรรมและการโยธา (ต่อ)

ที่	โครงการ	วัตถุประสงค์	เป้าหมาย (ผลผลิตของ โครงการ)	งบประมาณ					ตัวชี้วัด (KPI)	ผลที่คาดว่าจะ ได้รับ	ที่มาของ โครงการ	หน่วยงาน รับผิดชอบ หลัก
				๒๕๖๖ (บาท)	๒๕๖๗ (บาท)	๒๕๖๘ (บาท)	๒๕๖๙ (บาท)	๒๕๗๐ (บาท)				
๑๐.	ก่อสร้างถนนคอนกรีตเสริมเหล็กทิศเหนือ หนองขุมดิน หมู่ที่ ๔ บ้านขุมดิน มาจากแผนพัฒนาฯ เพิ่มเติม ครั้งที่ ๑/๒๕๖๕ หน้า ๒๕ ลำดับที่ ๓๒	เพื่อก่อสร้างและ พัฒนาถนนได้ มาตรฐาน	ทิศเหนือหนองขุมดิน กว้าง ๔ ม.ยาว ๒๐๐ ม. หน้า ๐.๑๕ ม.					๕๐๐,๐๐๐	จำนวนระยะทางที่ ก่อสร้าง	ประชาชนเดินทาง สะดวก พัฒนา ระบบคมนาคม	แผนพัฒนา หมู่บ้าน หมู่ ๔	กองช่าง
๑๑.	ก่อสร้างถนนคอนกรีตเสริมเหล็กสายทาง จากบ้านนางทอง บุญตวง-ไปถนนลาดยาง เดิม หมู่ที่ ๕ บ้านหนองพวง มาจากแผนพัฒนาฯ เพิ่มเติม ครั้งที่ ๑/๒๕๖๕ หน้า ๒๖ ลำดับที่ ๓๕	เพื่อก่อสร้างและ พัฒนาถนนได้ มาตรฐาน	นางทอง บุญตวง-ถนนลาดยาง กว้าง ๔ ม. ยาว ๕๕๐ ม.					๑,๕๐๐,๐๐๐	จำนวนระยะทางที่ ก่อสร้าง	ประชาชนเดินทาง สะดวก พัฒนา ระบบคมนาคม	แผนพัฒนา หมู่บ้าน หมู่ ๕	กองช่าง
๑๒.	ก่อสร้างถนนคอนกรีตเสริมเหล็กสายทาง จากบ้านนางปนัดดา เหลาเลิศ-ไปบ้าน นายทองดี ศรีพรม หมู่ที่ ๖ บ้านโนนสัน มาจากแผนพัฒนาฯ เพิ่มเติม ครั้งที่ ๑/๒๕๖๕ หน้า ๒๗ ลำดับที่ ๔๔	เพื่อก่อสร้างและ พัฒนาถนนได้ มาตรฐาน	นางปนัดดา เหลาเลิศ- นายทองดี ศรีพรม กว้าง ๓.๕๐ ม. ยาว ๑๘๐ ม. หน้า ๐.๑๕ ม.					๕๐๐,๐๐๐	จำนวนระยะทางที่ ก่อสร้าง	ประชาชนเดินทาง สะดวก พัฒนา ระบบคมนาคม	แผนพัฒนา หมู่บ้าน หมู่ ๖	กองช่าง
๑๓.	ก่อสร้างถนนคอนกรีตเสริมเหล็ก หมู่ ๖ มาจากแผนพัฒนาฯ เพิ่มเติม ครั้งที่ ๑/๒๕๖๕ หน้า ๒๗ ลำดับที่ ๔๕	เพื่อก่อสร้างและ พัฒนาถนนได้ มาตรฐาน	นางวิไล ทันทม-นางนิภาพร เหลาคำ กว้าง ๓.๕๐ ม. ยาว ๑๐๐ ม. หน้า ๐.๑๕ ม.	๑๔๐,๐๐๐					จำนวนระยะทางที่ ก่อสร้าง	ประชาชนเดินทาง สะดวก พัฒนา ระบบคมนาคม	แผนพัฒนา หมู่บ้าน หมู่ ๖	กองช่าง
๑๔.	ปรับปรุงถนนคอนกรีตเสริมเหล็กสายทาง จากด้านทิศตะวันตกหมู่บ้าน บ้าน นายโฮม วงศา -ไปบ้านนางแตง จักรทอง หมู่ที่ ๖ มาจากแผนพัฒนาฯ เพิ่มเติม ครั้งที่ ๑/๒๕๖๕ หน้า ๒๘ ลำดับที่ ๔๗	เพื่อก่อสร้างและ พัฒนาถนนได้ มาตรฐาน	ด้านทิศตะวันตกหมู่บ้าน นายโฮม วงศา-นางแตง จักรทอง กว้าง ๕ ม. ยาว ๒๕๐ ม. หน้า ๐.๑๕ ม.			๖๒๐,๐๐๐			จำนวนระยะทางที่ ก่อสร้าง	ประชาชนเดินทาง สะดวก พัฒนา ระบบคมนาคม	แผนพัฒนา หมู่บ้าน หมู่ ๖	กองช่าง
๑๕.	ก่อสร้างถนนคอนกรีตเสริมเหล็ก หมู่ ๗ มาจากแผนพัฒนาฯ เพิ่มเติม ครั้งที่ ๑/๒๕๖๕ หน้า ๒๘ ลำดับที่ ๕๒	เพื่อก่อสร้างและ พัฒนาถนนได้ มาตรฐาน	นายอ่อน มลียทอง - ถนนลาดยาง กว้าง ๓ ม. ยาว ๑๘๐ ม. หน้า ๐.๑๕ ม.	๑๕๐,๐๐๐					จำนวนระยะทางที่ ก่อสร้าง	ประชาชนเดินทาง สะดวก พัฒนา ระบบคมนาคม	แผนพัฒนา หมู่บ้าน หมู่ ๗	กองช่าง

(๒) แผนงาน อุตสาหกรรมและการโยธา (ต่อ)

แบบ ผ.๐๒/๑

ที่	โครงการ	วัตถุประสงค์	เป้าหมาย (ผลผลิตของ โครงการ)	งบประมาณ					ตัวชี้วัด (KPI)	ผลที่คาดว่าจะ ได้รับ	ที่มาของ โครงการ	หน่วยงาน รับผิดชอบ หลัก
				๒๕๖๖ (บาท)	๒๕๖๗ (บาท)	๒๕๖๘ (บาท)	๒๕๖๙ (บาท)	๒๕๗๐ (บาท)				
๑๖.	ก่อสร้างถนนคอนกรีตเสริมเหล็กสายทาง จากบ้านนางเพ็ญศรี นิลสมัย-ไปบ้าน นางสมบุรณ์ ยิ่งใหญ่ หมู่ที่ ๗ บ้านโนนสัน มาจากแผนพัฒนาฯ เพิ่มเติม ครั้งที่ ๑/๒๕๖๕ หน้า ๒๙ ลำดับที่ ๕๓	เพื่อก่อสร้างและ พัฒนาถนนได้ มาตรฐาน	นางเพ็ญศรี นิลสมัย-นาง สมบุรณ์ ยิ่งใหญ่ กว้าง ๓ ม. ยาว ๑๒๐ ม.หนา ๐.๑๕ ม.			๒๐๐,๐๐๐			จำนวนระยะทางที่ ก่อสร้าง	ประชาชนเดินทาง สะดวก พัฒนา ระบบคมนาคม	แผนพัฒนา หมู่บ้าน หมู่๗	กองช่าง
๑๗.	ปรับปรุงถนนคอนกรีตเสริมเหล็ก (ทับคอนกรีตเสริมเหล็กเดิม) สายทางจาก บ้านนางผกาพรรณ ระคนจันทร์-นางเสาร์ ทันชม หมู่ที่ ๘ บ้านอีโกฏิ มาจากแผนพัฒนาฯ เพิ่มเติม ครั้งที่ ๑/๒๕๖๕ หน้า ๓๐ ลำดับที่ ๖๒	เพื่อก่อสร้างและ พัฒนาถนนได้ มาตรฐาน	นางผกาพรรณ ระคนจันทร์- นางเสาร์ ทันชม ระยะทาง ๘๐ ม.		๑๗๐,๐๐๐				จำนวนระยะทางที่ ก่อสร้าง	ประชาชนเดินทาง สะดวก พัฒนา ระบบคมนาคม	แผนพัฒนา หมู่บ้าน หมู่๘	กองช่าง
๑๘.	ปรับปรุงถนนคอนกรีตเสริมเหล็ก (เทพับ ถนนลาดยาง) สายทางจากร้านขายอาหาร สัตว์-นายสุธี จิตรมันน์ หมู่ที่ ๘ บ้านอีโกฏิ มาจากแผนพัฒนาฯ เพิ่มเติม ครั้งที่ ๑/๒๕๖๕ หน้า ๓๐ ลำดับที่ ๖๓	เพื่อก่อสร้าง ระบบรางระบาย ให้ได้มาตรฐาน	ร้านขายอาหารสัตว์-นายสุธี จิตรมันน์ กว้าง ๑ ม.ยาว ๑๖๐ ม. หนา ๐.๑๕ น.				๑๒๐,๐๐๐		จำนวนระยะทางที่ ก่อสร้าง	ประชาชนเดินทาง สะดวก พัฒนา ระบบคมนาคม	แผนพัฒนา หมู่บ้าน หมู่๘	กองช่าง
๑๙.	ก่อสร้างถนนคอนกรีตเสริมเหล็ก หมู่ ๘ มาจากแผนพัฒนาฯ เพิ่มเติม ครั้งที่ ๑/๒๕๖๕ หน้า ๓๐ ลำดับที่ ๖๔	เพื่อก่อสร้างและ พัฒนาถนนได้ มาตรฐาน	นางสาวท พันธุ์เพ็ง-ถนนบ้าน อีโกฏิหนองแวง ระยะทาง ๕๐ ม. กว้าง ๔ ม. หนา ๐.๑๕ ม.	๑๑๐,๐๐๐					จำนวนระยะทางที่ ก่อสร้าง	ประชาชนเดินทาง สะดวก พัฒนา ระบบคมนาคม	แผนพัฒนา หมู่บ้าน หมู่๘	กองช่าง
๒๐.	ก่อสร้างถนนคอนกรีตเสริมเหล็ก สายทาง จากบ้านนายบุญถึง คุณเลิศ-ไปบ้านนาย ราศรี ทันชม หมู่ที่ ๘ บ้านอีโกฏิ มาจากแผนพัฒนาฯ เพิ่มเติม ครั้งที่ ๑/๒๕๖๕ หน้า ๓๐ ลำดับที่ ๖๕	เพื่อก่อสร้างและ พัฒนาถนนได้ มาตรฐาน	นายบุญถึง คุณเลิศ-นายราศรี ทันชม ระยะทาง ๔๕ ม. กว้าง ๓.๕ ม. หนา ๐.๑๕ ม.		๙๐,๐๐๐				จำนวนระยะทางที่ ก่อสร้าง	ประชาชนเดินทาง สะดวก พัฒนา ระบบคมนาคม	แผนพัฒนา หมู่บ้าน หมู่๙	กองช่าง

(๒) แผนงาน อุสาหกรรมและการโยธา (ต่อ)

แบบ ผ.๐๒/๑

ที่	โครงการ	วัตถุประสงค์	เป้าหมาย (ผลผลิตของ โครงการ)	งบประมาณ					ตัวชี้วัด (KPI)	ผลที่คาดว่าจะ ได้รับ	ที่มาของ โครงการ	หน่วยงาน รับผิดชอบ หลัก
				๒๕๖๖ (บาท)	๒๕๖๗ (บาท)	๒๕๖๘ (บาท)	๒๕๖๙ (บาท)	๒๕๗๐ (บาท)				
๒๑.	ปรับปรุงถนนคอนกรีตเสริมเหล็กสายทาง จากร้านแสนคำ - ไปวัดหนองหลวง หมู่ที่ ๓ บ้านหนองหลวง มาจากแผนพัฒนาฯ เพิ่มเติม ครั้งที่ ๑/๒๕๖๖ หน้า ๑๔ ลำดับที่ ๑	เพื่อก่อสร้างและ พัฒนาถนนได้ มาตรฐาน	ร้านแสนคำ -วัดหนองหลวง กว้าง ๕.๐๐ เมตร ยาว ๒๒๐ เมตร หนา ๐.๑๕ เมตร				๗๕๐,๐๐๐	๗๕๐,๐๐๐	จำนวนระยะทางที่ ก่อสร้าง	ประชาชนเดินทาง สะดวก พัฒนา ระบบคมนาคม	แผนพัฒนา หมู่บ้าน หมู่๓	กองช่าง
๒๒.	ก่อสร้างถนนคอนกรีตเสริมเหล็กสายทาง จากบ้านนายทวย พันบุตดี -ไปบ้าน นายอริญชัย พันบุตดี หมู่ที่ ๓ บ้านหนองหลวง มาจากแผนพัฒนาฯ เพิ่มเติม ครั้งที่ ๑/๒๕๖๖ หน้า ๑๔ ลำดับที่ ๒	เพื่อก่อสร้างและ พัฒนาถนนได้ มาตรฐาน	บ้านนายทวย พันบุตดี - บ้านนายอริญชัย พันบุตดี กว้าง ๕.๐๐ เมตร ยาว ๓๕๐ เมตร หนา ๐.๑๕ เมตร		๔๐๐,๐๐๐		๕๐๐,๐๐๐		จำนวนระยะทางที่ ก่อสร้าง	ประชาชนเดินทาง สะดวก พัฒนา ระบบคมนาคม	แผนพัฒนา หมู่บ้าน หมู่๓	กองช่าง
๒๓.	ก่อสร้างถนนคอนกรีตเสริมเหล็กสายทาง จากบ้านนางสุทธา จันทร์นอก -ไปสวน นางบัวพันธ์ คุณเลิศ หมู่ที่ ๔ บ้านชุมดิน มาจากแผนพัฒนาฯ เพิ่มเติม ครั้งที่ ๑/๒๕๖๖ หน้า ๑๗ ลำดับที่ ๑๕	เพื่อก่อสร้างและ พัฒนาถนนได้ มาตรฐาน	บ้านนางสุทธา จันทร์นอก - สวนนางบัวพันธ์ คุณเลิศ กว้าง ๔.๐๐ เมตรยาว ๕๕๐ เมตร หนา ๐.๑๕ เมตร		๕๐๐,๐๐๐	๕๐๐,๐๐๐	๑,๕๐๐,๐๐๐	๑,๕๐๐,๐๐๐	จำนวนระยะทางที่ ก่อสร้าง	ทำให้ประชาชน เดินทางสะดวก พัฒนาระบบระบบ คมนาคม	แผนพัฒนา หมู่บ้าน หมู่๔	กองช่าง
๒๔.	ปรับปรุงถนนคอนกรีตเสริมเหล็กสายทาง จากบ้านนางจันทร์เพ็ญ หงษ์กรรณ - ไปบ้านนางถาวร สมพันธ์ หมู่ที่ ๖ บ้านโนนสัน มาจากแผนพัฒนาฯ เพิ่มเติม ครั้งที่ ๑/๒๕๖๖ หน้า ๑๘ ลำดับที่ ๒๐	เพื่อก่อสร้างและ พัฒนาถนนได้ มาตรฐาน	บ้านนางจันทร์เพ็ญ หงษ์ กรรณ - บ้านนางถาวร สม พันธ์ กว้าง ๕.๐๐ เมตร ยาว ๑๕๐ เมตร หนา ๐.๑๕ เมตร				๕๕๐,๐๐๐	๕๕๐,๐๐๐	จำนวนระยะทางที่ ก่อสร้าง	ทำให้ประชาชน เดินทางสะดวกลด การเกิดอุบัติเหตุ พัฒนาระบบ คมนาคม	แผนพัฒนา หมู่บ้าน หมู่๖	กองช่าง

(๒) แผนงาน อุทสาหกรรมและการโยธา (ต่อ)

แบบ ผ.๐๒/๑

ที่	โครงการ	วัตถุประสงค์	เป้าหมาย (ผลผลิตของ โครงการ)	งบประมาณ					ตัวชี้วัด (KPI)	ผลที่คาดว่าจะ ได้รับ	ที่มาของ โครงการ	หน่วยงาน รับผิดชอบ หลัก
				๒๕๖๖ (บาท)	๒๕๖๗ (บาท)	๒๕๖๘ (บาท)	๒๕๖๙ (บาท)	๒๕๗๐ (บาท)				
๒๕.	ปรับปรุงถนนคอนกรีตเสริมเหล็กสายทาง จากด้านทิศตะวันตกวัดอิสานโนนสัน- ไปปู่ตา หมู่ที่ ๖ บ้านโนนสัน มาจากแผนพัฒนาฯ เพิ่มเติม ครั้งที่ ๑/๒๕๖๖ หน้า ๑๘ ลำดับที่ ๒๑	เพื่อก่อสร้างและ พัฒนาถนนได้ มาตรฐาน	ด้านทิศตะวันตกวัดอิสาน โนนสัน-ปู่ตา กว้าง ๕.๐๐ เมตร ยาว ๒๐๐ เมตร หน้า ๐.๑๕ เมตร		๕๐๐,๐๐๐				จำนวนระยะทางที่ ก่อสร้าง	ประชาชนเดินทาง สะดวก พัฒนา ระบบคมนาคม	แผนพัฒนา หมู่บ้าน หมู่ ๖	
๒๖.	ก่อสร้างถนนคอนกรีตเสริมเหล็กสายทาง หลังสาธารณสุขอำเภอโนนนารายณ์-ไป นายสุริย์ ระคนจันทร์ หมู่ที่ ๖ บ้านโนนสัน มาจากแผนพัฒนาฯ เพิ่มเติม ครั้งที่ ๑/๒๕๖๖ หน้า ๑๘ ลำดับที่ ๒๒	เพื่อก่อสร้างและ พัฒนาถนนได้ มาตรฐาน	หลังสาธารณสุขอำเภอโนน นารายณ์-อุโนนนารายณ์ เซอร์วิส กว้าง ๔.๐๐ เมตร ยาว ๑,๒๐๐ เมตร หน้า ๐.๑๕ เมตร				๓,๔๐๐,๐๐๐	๓,๔๐๐,๐๐๐	จำนวนระยะทางที่ ก่อสร้าง	ประชาชนเดินทาง สะดวก พัฒนา ระบบคมนาคม	แผนพัฒนา หมู่บ้าน หมู่ ๖	กองช่าง
๒๗.	ก่อสร้างถนนคอนกรีตเสริมเหล็กสายทาง จากดงปู่ตา - ไปคลองตาเยาะ หมู่ที่ ๗ บ้านโนนสัน มาจากแผนพัฒนาฯ เพิ่มเติม ครั้งที่ ๑/๒๕๖๖ หน้า ๑๙ ลำดับที่ ๒๔	เพื่อก่อสร้างและ พัฒนาถนนได้ มาตรฐาน	ดงปู่ตา - คลองตาเยาะ กว้าง ๕.๐๐ เมตร ยาว ๔๒๐ เมตร หน้า ๐.๑๕ เมตร			๕๐๐,๐๐๐	๕๐๐,๐๐๐		จำนวนระยะทางที่ ก่อสร้าง	ประชาชนเดินทาง สะดวก พัฒนา ระบบคมนาคม	แผนพัฒนา หมู่บ้าน หมู่ ๗	กองช่าง

(๒) แผนงาน อุตสาหกรรมและการโยธา (ต่อ)

ที่	โครงการ	วัตถุประสงค์	เป้าหมาย (ผลผลิตของ โครงการ)	งบประมาณ					ตัวชี้วัด (KPI)	ผลที่คาดว่าจะ ได้รับ	ที่มาของ โครงการ	หน่วยงาน รับผิดชอบ หลัก
				๒๕๖๖ (บาท)	๒๕๖๗ (บาท)	๒๕๖๘ (บาท)	๒๕๖๙ (บาท)	๒๕๗๐ (บาท)				
๑.	<u>ถนนลาดยาง</u> ก่อสร้างถนนลาดยาง สายทางจาก บ้านหนองใหญ่-ไปบ้านผือ ต.เบ็ด หมูที่ ๒ บ้านหนองใหญ่ <u>มาจากแผนพัฒนาฯ เพิ่มเติม ครั้งที่</u> <u>๑/๒๕๖๕ หน้า ๒๓ ลำดับที่ ๑๖</u>	เพื่อก่อสร้างและ พัฒนาถนนได้ มาตรฐาน	บ้านหนองใหญ่-บ้านผือ ต.เบ็ด กว้าง ๖ ม. ยาว ๑,๘๐๐ ม. หน้า ๐.๐๕ ม.				๔,๔๐๐,๐๐๐	๔,๔๐๐,๐๐๐	จำนวนระยะทางที่ ก่อสร้าง	ประชาชน เดินทางสะดวก พัฒนาระบบ คมนาคม	แผนพัฒนา หมู่บ้าน หมู่ ๒	กองช่าง
๒.	เสริมผิวจราจรแอสฟัลต์ติกคอนกรีต สายทางจากร้านแสนคำ -ไปบ้าน นายเหรียญ สวัสดิ์ หมูที่ ๓ บ้านหนองหลวง <u>มาจากแผนพัฒนาฯ เพิ่มเติม ครั้งที่</u> <u>๑/๒๕๖๖ หน้า ๑๔ ลำดับที่ ๓</u>	เพื่อก่อสร้างและ พัฒนาถนนได้ มาตรฐาน	ร้านแสนคำ -บ้านนาย เหรียญ สวัสดิ์ กว้าง ๕.๐๐ เมตร ยาว ๕๐๐ เมตร หน้า ๐.๐๕ เมตร				๑,๒๕๐,๐๐๐	๑,๒๕๐,๐๐๐	จำนวนระยะทางที่ ก่อสร้าง	ประชาชน เดินทางสะดวก พัฒนาระบบ คมนาคม	แผนพัฒนา หมู่บ้าน หมู่ ๓	กองช่าง
๓.	เสริมผิวจราจรแอสฟัลต์ติกคอนกรีต สายทางจากวัดหนองหลวง -ไปศาลา ประชาคม หมูที่ ๓ บ้านหนองหลวง <u>มาจากแผนพัฒนาฯ เพิ่มเติม ครั้งที่</u> <u>๑/๒๕๖๖ หน้า ๑๔ ลำดับที่ ๔</u>	เพื่อก่อสร้างและ พัฒนาถนนได้ มาตรฐาน	วัดหนองหลวง -ศาลา ประชาคม กว้าง ๕.๐๐ เมตร ยาว ๒๒๐ เมตร หน้า ๐.๐๕ เมตร				๕๕๐,๐๐๐	๕๕๐,๐๐๐	จำนวนระยะทางที่ ก่อสร้าง	ประชาชน เดินทางสะดวก พัฒนาระบบ คมนาคม	แผนพัฒนา หมู่บ้าน หมู่ ๓	กองช่าง
๔.	เสริมผิวจราจรแอสฟัลต์ติกคอนกรีต สายทางจากวัดบ้านหนองหลวง - ไปหนองกระทุง หมูที่ ๓ บ้านหนองหลวง <u>มาจากแผนพัฒนาฯ เพิ่มเติม ครั้งที่</u> <u>๑/๒๕๖๖ หน้า ๑๕ ลำดับที่ ๔</u>	เพื่อก่อสร้างและ พัฒนาถนนได้ มาตรฐาน	วัดบ้านหนองหลวง -หนอง กระทุง กว้าง ๔.๐๐ เมตร ยาว ๕๐๐ เมตร หน้า ๐.๐๕ เมตร				๑,๐๐๐,๐๐๐	๑,๐๐๐,๐๐๐	จำนวนระยะทาง ระบายน้ำที่ก่อสร้าง	ทำให้ประชาชน เดินทางสะดวก พัฒนาระบบ ระบายน้ำ	แผนพัฒนา หมู่บ้าน หมู่ ๓	กองช่าง

(๒) แผนงาน อุตสาหกรรมและการโยธา (ต่อ)

ที่	โครงการ	วัตถุประสงค์	เป้าหมาย (ผลผลิตของ โครงการ)	งบประมาณ					ตัวชี้วัด (KPI)	ผลที่คาดว่าจะ ได้รับ	ที่มาของ โครงการ	หน่วยงาน รับผิดชอบ หลัก
				๒๕๖๖ (บาท)	๒๕๖๗ (บาท)	๒๕๖๘ (บาท)	๒๕๖๙ (บาท)	๒๕๗๐ (บาท)				
๕.	เสริมผิวจราจรแอสฟัลต์ติกคอนกรีต สายทางจากบ้านชุมดินน้อย - ไปบ้านนายภักดีเดช สุขสุด หมู่ที่ ๔ บ้านชุมดิน <u>มาจากแผนพัฒนาฯ เพิ่มเติม ครั้งที่</u> <u>๑/๒๕๖๖ หน้า ๑๖ ลำดับที่ ๑๓</u>	เพื่อก่อสร้างและ พัฒนาถนนได้ มาตรฐาน	ชุมชนน้อย -บ้านนายภักดี เดช สุขสุด กว้าง ๕.๐๐ เมตร ยาว ๑,๓๐๐ เมตร หนา ๐.๑๕ เมตร				๓,๒๕๐,๐๐๐	๓,๒๕๐,๐๐๐	จำนวนระยะทางที่ ก่อสร้าง	ทำให้ประชาชน เดินทางสะดวก พัฒนาระบบ คมนาคม	แผนพัฒนา หมู่บ้าน หมู่๔	กองช่าง
๖.	เสริมผิวจราจรแอสฟัลต์ติกคอนกรีต สายทางจากบ้านนางซาดา กองทรัพย์ -ไปบ้านนายสัมฤทธิ์ วิมล หมู่ที่ ๕ บ้านหนองพวง <u>มาจากแผนพัฒนาฯ เพิ่มเติม ครั้งที่</u> <u>๑/๒๕๖๖ หน้า ๑๗ ลำดับที่ ๑๖</u>	เพื่อก่อสร้างและ พัฒนาถนนได้ มาตรฐาน	บ้านนางซาดา กองทรัพย์ - บ้านนายสัมฤทธิ์ วิมล กว้าง ๕.๐๐ เมตร ยาว ๔๐๐ เมตร หนา ๐.๑๕ เมตร				๑,๐๐๐,๐๐๐	๑,๐๐๐,๐๐๐	จำนวนระยะทางที่ ก่อสร้าง	ทำให้ประชาชน เดินทางสะดวก พัฒนาระบบ ระบบคมนาคม	แผนพัฒนา หมู่บ้าน หมู่๕	กองช่าง
๗.	เสริมผิวจราจรแอสฟัลต์ติกคอนกรีต สายทางจากบ้านนางอำพร ไม้เท้าทอง -ไปบ้านนางเต็ม ชุ่มเย็น หมู่ที่ ๕ บ้านหนองพวง <u>มาจากแผนพัฒนาฯ เพิ่มเติม ครั้งที่</u> <u>๑/๒๕๖๖ หน้า ๑๗ ลำดับที่ ๑๗</u>	เพื่อก่อสร้างและ พัฒนาถนนได้ มาตรฐาน	บ้านนางอำพร ไม้เท้าทอง - บ้านนางเต็ม ชุ่มเย็น กว้าง ๕.๐๐ เมตร ยาว ๔๐๐ เมตร หนา ๐.๑๕ เมตร				๑,๐๐๐,๐๐๐	๑,๐๐๐,๐๐๐	จำนวนระยะทางที่ ก่อสร้าง	ทำให้ประชาชน เดินทางสะดวก พัฒนาระบบ ระบบคมนาคม	แผนพัฒนา หมู่บ้าน หมู่๕	กองช่าง
๘.	เสริมผิวจราจรแอสฟัลต์ติกคอนกรีต สายทางจากบ้านนายบัวลา สระประทุม - ไปถนนลาดยางเดิม หมู่ที่ ๘ บ้านอีโกฏิ <u>มาจากแผนพัฒนาฯ เพิ่มเติม ครั้งที่</u> <u>๑/๒๕๖๖ หน้า ๑๙ ลำดับที่ ๒๕</u>	เพื่อก่อสร้างและ พัฒนาถนนได้ มาตรฐาน	บ้านนายบัวลา สระประทุม -ถนนลาดยาง กว้าง ๕.๐๐ เมตร ยาว ๖๐๐ เมตร หนา ๐.๑๕ เมตร			๑,๕๐๐,๐๐๐	๑,๕๐๐,๐๐๐	๑,๕๐๐,๐๐๐	จำนวนระยะทางที่ ก่อสร้าง	ประชาชน เดินทางสะดวก พัฒนาระบบ คมนาคม	แผนพัฒนา หมู่บ้าน หมู่๘	กองช่าง

(๒) แผนงาน อุตสาหกรรมและการโยธา (ต่อ)

ที่	โครงการ	วัตถุประสงค์	เป้าหมาย (ผลผลิตของ โครงการ)	งบประมาณ					ตัวชี้วัด (KPI)	ผลที่คาดว่าจะ ได้รับ	ที่มาของ โครงการ	หน่วยงาน รับผิดชอบ หลัก
				๒๕๖๖ (บาท)	๒๕๖๗ (บาท)	๒๕๖๘ (บาท)	๒๕๖๙ (บาท)	๒๕๗๐ (บาท)				
๙.	เสริมผิวจราจรแอสฟัลติกคอนกรีต สายทางจากบ้านนายสากล พันธุ์เพ็ง -ไปบ้านนางเจียม โอชา หมู่ที่ ๘ บ้านอิโกฏิ มาจากแผนพัฒนาฯ เพิ่มเติม ครั้งที่ ๑/๒๕๖๖ หน้า ๑๙ ลำดับที่ ๒๖	เพื่อก่อสร้างและ พัฒนาถนนได้ มาตรฐาน	บ้านนายสากล พันธุ์เพ็ง - บ้านนางเจียม โอชา กว้าง ๕.๐๐ เมตร ยาว ๔๕๐ เมตร หนา ๐.๐๕ เมตร				๑,๑๒๕,๐๐๐	๑,๑๒๕,๐๐๐	จำนวนระยะทางที่ ก่อสร้าง	ประชาชน เดินทางสะดวก พัฒนาระบบ คมนาคม	แผนพัฒนา หมู่บ้าน หมู่ ๘	กองช่าง
๑๐.	เสริมผิวจราจรแอสฟัลติกคอนกรีต สายทางจากบ้านนายทวีศักดิ์ รัตนศรี - ไปบ้านนางประเทือง จันทยง หมู่ที่ ๘ บ้านอิโกฏิ มาจากแผนพัฒนาฯ เพิ่มเติม ครั้งที่ ๑/๒๕๖๖ หน้า ๑๙ ลำดับที่ ๒๗	เพื่อก่อสร้างและ พัฒนาถนนได้ มาตรฐาน	บ้านนายทวีศักดิ์ รัตนศรี - บ้านนางประเทือง จันทยง กว้าง ๕.๐๐ เมตร ยาว ๒๐๐ เมตร หนา ๐.๐๕ เมตร				๕๐๐,๐๐๐	๕๐๐,๐๐๐	จำนวนระยะทางที่ ก่อสร้าง	ประชาชน เดินทางสะดวก พัฒนาระบบ คมนาคม	แผนพัฒนา หมู่บ้าน หมู่ ๘	กองช่าง

(๒) แผนงาน อุตสาหกรรมและการโยธา (ต่อ)

ที่	โครงการ	วัตถุประสงค์	เป้าหมาย (ผลผลิตของ โครงการ)	งบประมาณ					ตัวชี้วัด (KPI)	ผลที่คาดว่าจะ ได้รับ	ที่มาของ โครงการ	หน่วยงาน รับผิดชอบ หลัก
				๒๕๖๖ (บาท)	๒๕๖๗ (บาท)	๒๕๖๘ (บาท)	๒๕๖๙ (บาท)	๒๕๗๐ (บาท)				
๑.	<u>ระบบระบายน้ำ</u> ก่อสร้างระบบวางท่อระบายน้ำ จาก สวนนายสอน จำปาสี-ไปบ้านนาย บุญเพ็ง วันทอง หมู่ที่ ๗ บ้านโนนสัน	เพื่อก่อสร้างและ พัฒนาระบบการ ระบายน้ำ	สวนนายสอน จำปาสี-ไป บ้านนางลา วันทอง ยาว ๑๕๐ ม. /ท่อ๔๐ซม.				๒๐๐,๐๐๐		จำนวนระยะทางที่ ก่อสร้าง	มีระบบระบาย น้ำ ไม่เกิดน้ำ ท่วมขัง	แผนพัฒนา หมู่บ้าน หมู่ ๗	กองช่าง
๒.	ก่อสร้างระบบวางท่อระบายน้ำ จาก บ้านนางวิวรรณ คงพร้อม-ไปบ้าน นางสีเหลือง แหนบทอง หมู่ที่ ๗ บ้านโนนสัน	เพื่อก่อสร้างและ พัฒนาระบบการ ระบายน้ำ	นางรวิวรรณ คงพร้อม- นางสีเหลือง แหนบทอง ยาว ๑๘๐ ม. /ท่อ๔๐ซม.		๑๔๐,๐๐๐				จำนวนระยะทางที่ ก่อสร้าง	มีระบบระบาย น้ำ ไม่เกิดน้ำ ท่วมขัง	แผนพัฒนา หมู่บ้าน หมู่ ๗	กองช่าง
๓.	ก่อสร้างระบบวางท่อระบายน้ำ จาก บ้าน น.ส.สายฝน สระประทุม-ไปบ้าน นายคำสี ทองมาก หมู่ที่ ๗ บ้านโนนสัน	เพื่อก่อสร้างและ พัฒนาระบบการ ระบายน้ำ	น.ส.สายฝน สระประทุม- นายคำสี ทองมาก ยาว ๑๕๐ม./ท่อ๔๐ซม.				๓๐๐,๐๐๐		จำนวนระยะทางที่ ก่อสร้าง	มีระบบระบาย น้ำ ไม่เกิดน้ำ ท่วมขัง	แผนพัฒนา หมู่บ้าน หมู่ ๗	กองช่าง
๔.	ก่อสร้างรางระบายน้ำคอนกรีตเสริม เหล็กจากบ้านนายสมัย โนนช-ไปบ้าน นางแก่นจันทร์ มะลี่ยทอง หมู่ที่ ๓ บ้านหนองหลวง <u>มาจากแผนพัฒนาฯ เพิ่มเติม ครั้งที่</u> <u>๑/๒๕๖๕ หน้า ๒๕ ลำดับที่ ๒๖</u>	เพื่อก่อสร้าง ระบบรางระบาย ให้ได้มาตรฐาน	นายสมัย โนนช-นางแก่น จันทร์ มะลี่ยทอง ระยะทาง ๑๕๐ ม.				๓๐๐,๐๐๐		จำนวนระยะราง ระบายน้ำที่ก่อสร้าง	ทำให้ประชาชน เดินทางสะดวก พัฒนาระบบ ระบายน้ำ	แผนพัฒนา หมู่บ้าน หมู่ ๓	กองช่าง
๕.	ก่อสร้างรางระบายน้ำคอนกรีตเสริม เหล็กที่คใต้หนองขุมดิน หมู่ที่ ๔ บ้านขุมดิน <u>มาจากแผนพัฒนาฯ เพิ่มเติม ครั้ง</u> <u>ที่ ๑/๒๕๖๕ หน้า ๒๕ ลำดับที่ ๒๗</u>	เพื่อก่อสร้าง ระบบรางระบาย ให้ได้มาตรฐาน	ทิศใต้หนองขุมดิน ระยะทาง ๒๐๐ ม.				๔๐๐,๐๐๐		จำนวนระยะราง ระบายน้ำที่ก่อสร้าง	ทำให้ประชาชน เดินทางสะดวก พัฒนาระบบ ระบายน้ำ	แผนพัฒนา หมู่บ้าน หมู่ ๔	กองช่าง

(๒) แผนงาน อุตสาหกรรมและการโยธา (ต่อ)

ที่	โครงการ	วัตถุประสงค์	เป้าหมาย (ผลผลิตของ โครงการ)	งบประมาณ					ตัวชี้วัด (KPI)	ผลที่คาดว่าจะ ได้รับ	ที่มาของ โครงการ	หน่วยงาน รับผิดชอบ หลัก
				๒๕๖๖ (บาท)	๒๕๖๗ (บาท)	๒๕๖๘ (บาท)	๒๕๖๙ (บาท)	๒๕๗๐ (บาท)				
๖.	ก่อสร้างรางระบายน้ำคอนกรีตเสริมเหล็กจากบ้านนางพรอุษา คางคำ-ไปหนองชุมจันทร์ หมู่ที่ ๔ บ้านชุมดิน มาจากแผนพัฒนาฯ เพิ่มเติม ครั้งที่ ๑/๒๕๖๕ หน้า ๒๕ ลำดับที่ ๒๘	เพื่อก่อสร้างระบบรางระบายให้ได้มาตรฐาน	นางพรอุษา คางคำ - หนองชุมจันทร์ ระยะทาง ๑๕๐ ม.				๓๐๐,๐๐๐		จำนวนระยะรางระบายน้ำที่ก่อสร้าง	ทำให้ประชาชนเดินทางสะดวก พัฒนาระบบระบายน้ำ	แผนพัฒนาหมู่บ้าน หมู่ ๔	กองช่าง
๗.	ก่อสร้างรางระบายน้ำคอนกรีตเสริมเหล็ก จากบ้านนางราตรี ไชยน้ำอ้อม-ไปบ้านนางทุมมา ยิ่งใหญ่ หมู่ที่ ๔ บ้านชุมดิน มาจากแผนพัฒนาฯ เพิ่มเติม ครั้งที่ ๑/๒๕๖๕ หน้า ๒๕ ลำดับที่ ๒๙	เพื่อก่อสร้างระบบรางระบายให้ได้มาตรฐาน	นางราตรี ไชยน้ำอ้อม-นางทุมมา ยิ่งใหญ่ ระยะทาง ๑๕๐ ม.					๓๐๐,๐๐๐	จำนวนระยะรางระบายน้ำที่ก่อสร้าง	ทำให้ประชาชนเดินทางสะดวก พัฒนาระบบระบายน้ำ	แผนพัฒนาหมู่บ้าน หมู่ ๔	กองช่าง
๘.	ก่อสร้างรางระบายน้ำคอนกรีตเสริมเหล็กจากบ้านนายแสงทอง ทันชม-ไปบ้านนายศรี จำปาศรี หมู่ที่ ๔ บ้านชุมดิน มาจากแผนพัฒนาฯ เพิ่มเติม ครั้งที่ ๑/๒๕๖๕ หน้า ๒๕ ลำดับที่ ๓๐	เพื่อก่อสร้างระบบรางระบายให้ได้มาตรฐาน	นายแสงทอง ทันชม-นายศรี จำปาศรี ระยะทาง ๒๐๐ ม.				๔๐๐,๐๐๐		จำนวนระยะรางระบายน้ำที่ก่อสร้าง	ทำให้ประชาชนเดินทางสะดวก พัฒนาระบบระบายน้ำ	แผนพัฒนาหมู่บ้าน หมู่ ๔	กองช่าง
๙.	ก่อสร้างรางระบายน้ำคอนกรีตเสริมเหล็กจากบ้านนางโสม อุดม-ไปบ้านนางสุทธา จันทนอก หมู่ที่ ๔ บ้านชุมดิน มาจากแผนพัฒนาฯ เพิ่มเติม ครั้งที่ ๑/๒๕๖๕ หน้า ๒๕ ลำดับที่ ๓๑	เพื่อก่อสร้างระบบรางระบายให้ได้มาตรฐาน	นางโสม อุดม-นางสุทธา จันทนอก ระยะทาง ๒๐๐ ม.				๔๐๐,๐๐๐	๔๐๐,๐๐๐	จำนวนระยะรางระบายน้ำที่ก่อสร้าง	ทำให้ประชาชนเดินทางสะดวก พัฒนาระบบระบายน้ำ	แผนพัฒนาหมู่บ้าน หมู่ ๔	กองช่าง

(๒) แผนงาน อุตสาหกรรมและการโยธา (ต่อ)

ที่	โครงการ	วัตถุประสงค์	เป้าหมาย (ผลผลิตของ โครงการ)	งบประมาณ					ตัวชี้วัด (KPI)	ผลที่คาดว่าจะ ได้รับ	ที่มาของ โครงการ	หน่วยงาน รับผิดชอบ หลัก
				๒๕๖๖ (บาท)	๒๕๖๗ (บาท)	๒๕๖๘ (บาท)	๒๕๖๙ (บาท)	๒๕๗๐ (บาท)				
๑๐.	ก่อสร้างรางระบายน้ำคอนกรีตเสริมเหล็ก หมู่ ๖ นายบุญเสาร์ จำปาหอม-หนองไฮ <u>มาจากแผนพัฒนาฯ เพิ่มเติม ครั้งที่ ๑/๒๕๖๕ หน้า ๒๖ ลำดับที่ ๓๖</u>	เพื่อก่อสร้างระบบรางระบายให้ได้มาตรฐาน	นายบุญเสาร์ จำปาหอม-หนองไฮ ระยะทาง ๑๗๐ ม.	๒๒๐,๐๐๐					จำนวนระยะรางระบายน้ำที่ก่อสร้าง	ทำให้ประชาชนเดินทางสะดวกพัฒนาระบบระบายน้ำ	แผนพัฒนาหมู่บ้าน หมู่ ๖	กองช่าง
๑๑.	ก่อสร้างวางระบายน้ำจากบ้านนายสมบัติ ศรีชะงาม-ไปบ้านนางระเนียดจันไย หมู่ที่ ๖ บ้านโนนสัน <u>มาจากแผนพัฒนาฯ เพิ่มเติม ครั้งที่ ๑/๒๕๖๕ หน้า ๒๖ ลำดับที่ ๓๗</u>	เพื่อก่อสร้างระบบรางระบายให้ได้มาตรฐาน	นายสมบัติ ศรีชะงาม-นางระเนียด จันไย ท่อขนาด ๑๐.๔๐ ซม. ระยะทาง ๑๕๐ ม.					๕๐๐,๐๐๐	จำนวนระยะรางระบายน้ำที่ก่อสร้าง	ทำให้ประชาชนเดินทางสะดวกพัฒนาระบบระบายน้ำ	แผนพัฒนาหมู่บ้าน หมู่ ๖	กองช่าง
๑๒.	ก่อสร้างรางระบายน้ำคอนกรีตเสริมเหล็กด้านทิศตะวันตกคลองถมเดิม หมู่ที่ ๖ บ้านโนนสัน <u>มาจากแผนพัฒนาฯ เพิ่มเติม ครั้งที่ ๑/๒๕๖๕ หน้า ๒๖ ลำดับที่ ๓๘</u>	เพื่อก่อสร้างระบบรางระบายให้ได้มาตรฐาน	ด้านทิศตะวันตกคลองถมระยะทาง ๖๐ ม.					๑๐๐,๐๐๐	จำนวนระยะรางระบายน้ำที่ก่อสร้าง	ทำให้ประชาชนเดินทางสะดวกพัฒนาระบบระบายน้ำ	แผนพัฒนาหมู่บ้าน หมู่ ๖	กองช่าง
๑๓.	ก่อสร้างรางระบายน้ำคอนกรีตเสริมเหล็กด้านทิศตะวันตกวัดอิสาน-ปู้ตา หมู่ที่ ๖ บ้านโนนสัน <u>มาจากแผนพัฒนาฯ เพิ่มเติม ครั้งที่ ๑/๒๕๖๕ หน้า ๒๖ ลำดับที่ ๓๙</u>	เพื่อก่อสร้างระบบรางระบายให้ได้มาตรฐาน	ด้านทิศตะวันตกวัดอิสาน-ปู้ตา ระยะทาง ๒๐๐ ม.				๔๐๐,๐๐๐		จำนวนระยะรางระบายน้ำที่ก่อสร้าง	ทำให้ประชาชนเดินทางสะดวกพัฒนาระบบระบายน้ำ	แผนพัฒนาหมู่บ้าน หมู่ ๖	กองช่าง
๑๔.	ก่อสร้างรางระบายน้ำคอนกรีตเสริมเหล็ก หมู่ ๖ นางบุญเลี้ยง แสงทอง-นางเพชรฯ ไชยแก้วดวง <u>มาจากแผนพัฒนาฯ เพิ่มเติม ครั้งที่ ๑/๒๕๖๕ หน้า ๒๗ ลำดับที่ ๔๐</u>	เพื่อก่อสร้างระบบรางระบายให้ได้มาตรฐาน	นางบุญเลี้ยง แสงทอง-นางเพชรฯ ไชยแก้วดวง ระยะทาง ๑๘๐ ม.	๑๒๐,๐๐๐					จำนวนระยะรางระบายน้ำที่ก่อสร้าง	ทำให้ประชาชนเดินทางสะดวกพัฒนาระบบระบายน้ำ	แผนพัฒนาหมู่บ้าน หมู่ ๖	กองช่าง

(๒) แผนงาน อุตสาหกรรมและการโยธา (ต่อ)

ที่	โครงการ	วัตถุประสงค์	เป้าหมาย (ผลผลิตของ โครงการ)	งบประมาณ					ตัวชี้วัด (KPI)	ผลที่คาดว่าจะ ได้รับ	ที่มาของ โครงการ	หน่วยงาน รับผิดชอบ หลัก
				๒๕๖๖ (บาท)	๒๕๖๗ (บาท)	๒๕๖๘ (บาท)	๒๕๖๙ (บาท)	๒๕๗๐ (บาท)				
๑๕.	ก่อสร้างรางระบายน้ำคอนกรีตเสริมเหล็กจากด้านทิศตะวันตกหมู่บ้าน-ไปคลองตาเยาะ หมู่ที่ ๖ บ้านโนนสัน จากแผนพัฒนาฯ เพิ่มเติม ครั้งที่ ๑/๒๕๖๕ หน้า ๒๗ ลำดับที่ ๔๒	เพื่อก่อสร้างระบบรางระบายให้ได้มาตรฐาน	ด้านทิศตะวันตกหมู่บ้าน-คลองตาเยาะ ระยะทาง ๒๐๐. ม.					๘๐๐,๐๐๐	จำนวนระยะรางระบายน้ำที่ก่อสร้าง	ทำให้ประชาชนเดินทางสะดวกพัฒนาระบบระบายน้ำ	แผนพัฒนาหมู่บ้าน หมู่ ๖	กองช่าง
๑๖.	ก่อสร้างรางระบายน้ำคอนกรีตเสริมเหล็ก หมู่ ๖ นาบัวลา สืบเสียดา-นางติม เฟ่งพินิจ จากแผนพัฒนาฯ เพิ่มเติม ครั้งที่ ๑/๒๕๖๕ หน้า ๒๗ ลำดับที่ ๔๓	เพื่อก่อสร้างระบบรางระบายให้ได้มาตรฐาน	นาบัวลา สืบเสียดา-นางติม เฟ่งพินิจ ระยะทาง ๒๐๐ ม.	๒๑๐,๐๐๐					จำนวนระยะรางระบายน้ำที่ก่อสร้าง	ทำให้ประชาชนเดินทางสะดวกพัฒนาระบบระบายน้ำ	แผนพัฒนาหมู่บ้าน หมู่ ๖	กองช่าง
๑๗.	ก่อสร้างรางระบายน้ำคอนกรีตเสริมเหล็กจากบ้านนางพุดศดา สุพรรณ-ไปบ้านนางศรีจันทร์ บุญดวง หมู่ที่ ๖ บ้านโนนสัน จากแผนพัฒนาฯ เพิ่มเติม ครั้งที่ ๑/๒๕๖๕ หน้า ๒๘ ลำดับที่ ๔๔	เพื่อก่อสร้างระบบรางระบายให้ได้มาตรฐาน	นางพุดศดา สุพรรณ-นางศรีจันทร์ บุญดวง ระยะทาง ๔๐๐ ม.				๖๐๐,๐๐๐	๖๐๐,๐๐๐	จำนวนระยะรางระบายน้ำที่ก่อสร้าง	ทำให้ประชาชนเดินทางสะดวกพัฒนาระบบระบายน้ำ	แผนพัฒนาหมู่บ้าน หมู่ ๖	กองช่าง
๑๘.	ก่อสร้างรางระบายน้ำคอนกรีตเสริมเหล็กจากบ้านนายเสถียร บุญเจือ-ไปบ้านนายเคน บรรเทา หมู่ที่ ๗ บ้านโนนสัน จากแผนพัฒนาฯ เพิ่มเติม ครั้งที่ ๑/๒๕๖๕ หน้า ๒๙ ลำดับที่ ๕๔	เพื่อก่อสร้างระบบรางระบายให้ได้มาตรฐาน	นายเสถียร บุญเจือ-นายเคน บรรเทา ระยะทาง ๒๐๐ ม.					๔๐๐,๐๐๐	จำนวนระยะรางระบายน้ำที่ก่อสร้าง	ทำให้ประชาชนเดินทางสะดวกพัฒนาระบบระบายน้ำ	แผนพัฒนาหมู่บ้าน หมู่ ๗	กองช่าง
๑๙.	ก่อสร้างวางท่อระบายน้ำจากบ้านนายประยงค์ รัตนศรี-ไปหนองคูขาด หมู่ที่ ๗ บ้านโนนสัน จากแผนพัฒนาฯ เพิ่มเติม ครั้งที่ ๑/๒๕๖๕ หน้า ๒๙ ลำดับที่ ๕๕	เพื่อก่อสร้างระบบรางระบายให้ได้มาตรฐาน	นางชั้น รัตนศรี-หนองคูขาด ท่อขนาด Ø ๘๐ ซม. ระยะทาง ๒๐๐ ม.					๔๐๐,๐๐๐	จำนวนระยะวางท่อระบายน้ำ	ทำให้ประชาชนเดินทางสะดวกพัฒนาระบบระบายน้ำ	แผนพัฒนาหมู่บ้าน หมู่ ๗	กองช่าง

(๒) แผนงาน อุตสาหกรรมและการโยธา (ต่อ)

ที่	โครงการ	วัตถุประสงค์	เป้าหมาย (ผลผลิตของ โครงการ)	งบประมาณ					ตัวชี้วัด (KPI)	ผลที่คาดว่าจะ ได้รับ	ที่มาของ โครงการ	หน่วยงาน รับผิดชอบ หลัก
				๒๕๖๖ (บาท)	๒๕๖๗ (บาท)	๒๕๖๘ (บาท)	๒๕๖๙ (บาท)	๒๕๗๐ (บาท)				
๒๐.	ก่อสร้างรางระบายน้ำคอนกรีตเสริมเหล็กจากร้านทวิกิจ-นางสุข ทำโสม หมู่ที่ ๘ บ้านอิโกฏิ จากแผนพัฒนาฯ เพิ่มเติม ครั้งที่ ๑/๒๕๖๕ หน้า ๓๐ ลำดับที่ ๕๙	เพื่อก่อสร้างระบบรางระบายให้ได้มาตรฐาน	ร้านทวิกิจ-นางสุข ทำโสม ระยะทาง๘๐ม.				๑๓๐,๐๐๐	๑๓๐,๐๐๐	จำนวนระยะรางระบายน้ำที่ก่อสร้าง	ทำให้ประชาชนเดินทางสะดวก พัฒนาระบบระบายน้ำ	แผนพัฒนาหมู่บ้าน หมู่๘	กองช่าง

(๒) แผนงาน อุตสาหกรรมและการโยธา (ต่อ)

ที่	โครงการ	วัตถุประสงค์	เป้าหมาย (ผลผลิตของ โครงการ)	งบประมาณ					ตัวชี้วัด (KPI)	ผลที่คาดว่าจะ ได้รับ	ที่มาของ โครงการ	หน่วยงาน รับผิดชอบ หลัก
				๒๕๖๖ (บาท)	๒๕๖๗ (บาท)	๒๕๖๘ (บาท)	๒๕๖๙ (บาท)	๒๕๗๐ (บาท)				
๑.	<u>โครงสร้างพื้นฐานอื่น ๆ</u> ก่อสร้างห้องสูงเก็บน้ำคอนกรีตเสริมเหล็ก หมู่ที่ ๒ บ้านหนองใหญ่	เพื่อเก็บกักและ จ่ายน้ำในการ อุปโภคบริโภค	ถึงเก็บกักน้ำคสล. พร้อมระบบจ่ายน้ำ หมู่ ๒ หนองคู				๕๐๐,๐๐๐	๕๐๐,๐๐๐	จำนวนจุดที่ก่อสร้างถึง เก็บกักน้ำ พร้อมระบบ จ่ายน้ำ	มีน้ำพร้อมระบบ จ่ายน้ำอุปโภค บริโภคให้ ประชาชน	แผนพัฒนา หมู่บ้าน หมู่ ๒	กองช่าง
๒.	ปรับปรุงสนามกีฬาบ้านหนองแวง หมู่ที่ ๑ บ้านหนองแวง <u>มาจากแผนพัฒนาฯ เพิ่มเติม ครั้งที่ ๑/๒๕๖๕ หน้า ๒๒ ลำดับที่ ๑๑</u>	เพื่อมีสถานที่ สำหรับกิจกรรม การออกกำลังกาย บริการ ประชาชน	สนามกีฬาบ้านหนอง แวง หมู่ ๑				๓๐๐,๐๐๐		สถานที่มีสภาพพร้อม ใช้งานบริการ ประชาชน	ประชาชนมี สถานประกอบ กิจกรรมออก กำลังกาย	แผนพัฒนา หมู่บ้าน หมู่ ๑	กองช่าง
๓.	ก่อสร้างรั้วรอบหนองมะเขว หมู่ ๑ บ้านหนองแวง <u>มาจากแผนพัฒนาฯ เพิ่มเติม ครั้งที่ ๑/๒๕๖๕ หน้า ๒๓ ลำดับที่ ๑๒</u>	เพื่อกั้นแนวเขต ป้องกันการบุกรุก	หนองมะเขว หมู่ ๑					๕๐๐,๐๐๐	จำนวนระยะความยาว รั้วที่ก่อสร้าง	ป้องกันการบุกรุก ของสัตว์เลี้ยง ส่งผลต่อการน้ำ ผลิตประปา	แผนพัฒนา หมู่บ้าน หมู่ ๑	กองช่าง
๔.	ติดตั้งระบบพลังงานแสงอาทิตย์ระบบ ประปาหมู่บ้าน หมู่ที่ ๓ บ้านหนองหลวง <u>มาจากแผนพัฒนาฯ เพิ่มเติม ครั้งที่ ๑/๒๕๖๖ หน้า ๑๒ ลำดับที่ ๒</u>	เพื่อบริหาร จัดการระบบ ประปาหมู่บ้าน ให้มี ประสิทธิภาพ	บ้านหนองหลวง หมู่ที่ ๓					๒๐๐,๐๐๐	ความพึงพอใจร้อยละ ๘๐ของประชาชนผู้ใช้ น้ำประปา	ประชาชนมี น้ำประปาใช้ สะดวกและ เพียงพอ	แผนพัฒนา หมู่บ้าน หมู่ ๓	กองช่าง
๕.	ก่อสร้างโรงกรองน้ำดื่มหมู่บ้าน หมู่ที่ ๔ บ้านขุมดิน <u>มาจากแผนพัฒนาฯ เพิ่มเติม ครั้งที่ ๑/๒๕๖๖ หน้า ๑๒ ลำดับที่ ๔</u>	เพื่อให้ประชาชน มีน้ำดื่มสะอาด และเพียงพอ	บ้านขุมดินหมู่ที่ ๔					๕๐๐,๐๐๐	ความพึงพอใจร้อยละ ๘๐ ของประชาชนผู้ใช้ น้ำประปา	ประชาชนมีน้ำ ดื่มสะอาดไว้ บริโภคอย่าง เพียงพอ	แผนพัฒนา หมู่บ้าน หมู่ ๔	กองช่าง

(๒) แผนงาน อุตสาหกรรมและการโยธา (ต่อ)

ที่	โครงการ	วัตถุประสงค์	เป้าหมาย (ผลผลิตของ โครงการ)	งบประมาณ					ตัวชี้วัด (KPI)	ผลที่คาดว่าจะ ได้รับ	ที่มาของ โครงการ	หน่วยงาน รับผิดชอบ หลัก
				๒๕๖๖ (บาท)	๒๕๖๗ (บาท)	๒๕๖๘ (บาท)	๒๕๖๙ (บาท)	๒๕๗๐ (บาท)				
๖	ติดตั้งท่อส่งน้ำดิบพร้อมระบบเครื่องสูบน้ำ หมู่ที่ ๔ บ้านขุมดิน มาจากแผนพัฒนาฯ เพิ่มเติม ครั้งที่ ๑/๒๕๖๖ หน้า ๑๖ ลำดับที่ ๑๔	เพื่อบริหารจัดการระบบน้ำให้มีประสิทธิภาพ	หัวกู่ -หนองขุมดิน ระยะทาง ๙๒๐ เมตร					๓,๐๐๐,๐๐๐	จำนวนระยะท่อส่งน้ำที่ก่อสร้าง	ประชาชนมีน้ำบริโภคอุปโภคเพียงพอ	แผนพัฒนาหมู่บ้าน หมู่ ๔	กองช่าง
๗.	ติดตั้งท่อส่งน้ำดิบพร้อมระบบเครื่องสูบน้ำ หมู่ที่ ๕ บ้านหนองพวง มาจากแผนพัฒนาฯ เพิ่มเติม ครั้งที่ ๑/๒๕๖๖ หน้า ๑๗ ลำดับที่ ๑๕	เพื่อบริหารจัดการน้ำให้มีประสิทธิภาพ	คลองตาเยาะ - บ้านหนองพวง ระยะทาง ๔๕๐ เมตร					๑,๕๐๐,๐๐๐	ความพึงพอใจร้อยละ ๘๐ ของผู้ใช้น้ำ	ประชาชนมีน้ำใช้เพื่อการเกษตรเพียงพอ	แผนพัฒนาหมู่บ้าน หมู่ ๕	กองช่าง
รวม	๘๗			๓,๐๖๐,๐๐๐	๒,๙๔๐,๐๐๐	๕,๐๐๐,๐๐๐	๕๓,๐๗๕,๐๐๐	๕๕,๗๘๕,๐๐๐				

รายละเอียดโครงการพัฒนา
ที่นำมาจากแผนพัฒนาหมู่บ้าน/แผนชุมชน
แผนพัฒนาท้องถิ่น (พ.ศ.๒๕๖๖ - ๒๕๗๐) ทบทวน ครั้งที่ ๑/๒๕๖๙
องค์การบริหารส่วนตำบลหนองหลวง อำเภอโนนนารายณ์ จังหวัดสุรินทร์

- ก. ยุทธศาสตร์ชาติ ๒๐ ปี ยุทธศาสตร์ที่ ๒ ด้านการสร้างความสามารถในการแข่งขัน
- ข. แผนพัฒนาเศรษฐกิจและสังคมแห่งชาติ ฉบับที่ ๑๓ หมายเหตุที่ ๑ ไทยเป็นประเทศชั้นนำด้านสินค้าเกษตรและเกษตรแปรรูปมูลค่าสูง
- ค. Sustainable Development Goals: SDGs เป้าหมายที่ ๒ : ยุติความหิวโหย บรรลุความมั่นคงทางอาหารฯ /เป้าหมายที่ ๘ : ส่งเสริมการเติบโตทางเศรษฐกิจที่ต่อเนื่อง ครอบคลุม และยั่งยืนฯ /เป้าหมายที่ ๑๒ : สร้างหลักประกันให้มีรูปแบบการผลิตและการบริโภคที่ยั่งยืน /เป้าหมายที่ ๑๗ : เสริมความเข้มแข็งให้แก่กลไกการดำเนินงานและฟื้นฟู
- ง. ยุทธศาสตร์จังหวัดสุรินทร์ ยุทธศาสตร์ที่ ๑ การพัฒนาและส่งเสริมเกษตรอินทรีย์อย่างครบวงจรและยั่งยืน
- จ. ยุทธศาสตร์การพัฒนาขององค์กรปกครองส่วนท้องถิ่นในเขตจังหวัดสุรินทร์ ยุทธศาสตร์ที่ ๑ การพัฒนาและส่งเสริมเกษตรอินทรีย์อย่างครบวงจร
๒. ยุทธศาสตร์องค์การบริหารส่วนตำบลหนองหลวง ยุทธศาสตร์ที่ ๒ การพัฒนาด้านส่งเสริมพัฒนาเศรษฐกิจและการเกษตรอย่างยั่งยืน
- ๒.๒ กลยุทธ์ กลยุทธ์ที่ ๒ พัฒนาส่งเสริมอาชีพและกลุ่มอาชีพ เพิ่มพูนรายได้

(๑) แผนงาน สร้างความเข้มแข็งของชุมชน

ที่	โครงการ	วัตถุประสงค์	เป้าหมาย (ผลผลิตของโครงการ)	งบประมาณ					ตัวชี้วัด (KPI)	ผลที่คาดว่าจะได้รับ	ที่มาของโครงการ	หน่วยงานรับผิดชอบหลัก
				๒๕๖๖ (บาท)	๒๕๖๗ (บาท)	๒๕๖๘ (บาท)	๒๕๖๙ (บาท)	๒๕๗๐ (บาท)				
๑	ส่งเสริมสนับสนุนการทำหัตถกรรม	เพื่อส่งเสริมเพิ่มความรู้ด้านหัตถกรรม	ประชาชน หมู่ ๒					๓๐,๐๐๐	ร้อยละ๘๐ของผู้เข้าร่วมโครงการมีความรู้นำไปสู่การปฏิบัติ	ประชาชนมีความรู้ นำมาปฏิบัติ	แผนพัฒนาหมู่บ้าน หมู่๒	สำนักปลัด
๒	เพิ่มศักยภาพเกษตรอินทรีย์	เพื่อส่งเสริมเพิ่มความรู้ด้านการเกษตร	ประชาชน หมู่ ๒					๒๐,๐๐๐	ร้อยละ๘๐ของผู้เข้าร่วมโครงการมีความรู้นำไปสู่การปฏิบัติ	ประชาชนมีความรู้ นำมาปฏิบัติ	แผนพัฒนาหมู่บ้าน หมู่๒	สำนักปลัด

แบบ ผ.๐๒/๑

(๑) แผนงาน สร้างความเข้มแข็งของชุมชน (ต่อ)

ที่	โครงการ	วัตถุประสงค์	เป้าหมาย (ผลผลิตของ โครงการ)	งบประมาณ					ตัวชี้วัด (KPI)	ผลที่คาดว่าจะ ได้รับ	ที่มาของ โครงการ	หน่วยงาน รับผิดชอบ หลัก
				๒๕๖๖ (บาท)	๒๕๖๗ (บาท)	๒๕๖๘ (บาท)	๒๕๖๙ (บาท)	๒๕๗๐ (บาท)				
๓.	ส่งเสริมการผลิตปุ๋ยจากมูลโค	เพื่อส่งเสริมเพิ่มความรู้ ด้านการเกษตร	ประชาชน หมู่ ๒					๕๐,๐๐๐	ร้อยละ๘๐ของผู้เข้าร่วมโครงการมี ความรู้นำไปสู่การปฏิบัติ	ประชาชนมีความรู้ นำมาปฏิบัติ	แผนพัฒนา หมู่บ้าน หมู่ ๒	สำนักปลัด
๔.	พัฒนาหนองคูแหล่งเรียนรู้เชิง เกษตร	เพื่อส่งเสริมเพิ่มความรู้ ด้านการเกษตร	ประชาชน หมู่ ๒					๒๐,๐๐๐	ร้อยละ๘๐ของผู้เข้าร่วมโครงการมี ความรู้นำไปสู่การปฏิบัติ	ประชาชนมีความรู้ นำมาปฏิบัติ	แผนพัฒนา หมู่บ้าน หมู่ ๒	สำนักปลัด
๕.	ส่งเสริมการดำเนินกิจกรรม ตามแนวปรัชญาเศรษฐกิจ พอเพียง	เพื่อส่งเสริมเพิ่มความรู้ ด้านการดำเนินชีวิต อย่างพอเพียง	ประชาชน หมู่ ๕					๒๐,๐๐๐	ร้อยละ๘๐ของผู้เข้าร่วมโครงการมี ความรู้นำไปสู่การปฏิบัติ	ประชาชนมีความรู้ ตามแนวปรัชญา เศรษฐกิจพอเพียง	แผนพัฒนา หมู่บ้าน หมู่ ๕	สำนักปลัด
๖.	ไถกลบตอซัง หมู่ ๕	เพื่อส่งเสริมการบำรุง ดิน	ประชาชน หมู่ ๕					๒๐,๐๐๐	ร้อยละ๘๐ของผู้เข้าร่วมโครงการมีไถ กลบตอซัง	เกิดการรักษาหน้าดิน บำรุงดินอย่างยั่งยืน	แผนพัฒนา หมู่บ้าน หมู่ ๕	สำนักปลัด
๗.	อบรมให้ความรู้ด้าน การเกษตร หมู่ ๕	เพื่อส่งเสริมเพิ่มความรู้ ด้านการเกษตร	ประชาชน หมู่ ๕					๒๐,๐๐๐	ร้อยละ๘๐ของผู้เข้าร่วมโครงการมี ความรู้นำไปสู่การปฏิบัติ	ประชาชนมีความรู้ นำมาปฏิบัติ	แผนพัฒนา หมู่บ้าน หมู่ ๕	สำนักปลัด
๘.	ส่งเสริมการประกอบอาชีพ เสริมเพิ่มรายได้	เพื่อส่งเสริมเพิ่มความรู้ ด้านการประกอบอาชีพ เสริม	ประชาชน หมู่ ๗					๒๐,๐๐๐	ร้อยละ๘๐ของผู้เข้าร่วมโครงการมี ความรู้นำไปสู่การปฏิบัติ	ประชาชนมีความรู้ นำมาประกอบอาชีพ มีรายได้เพิ่มขึ้น	แผนพัฒนา หมู่บ้าน หมู่ ๗	สำนักปลัด
๙.	ส่งเสริมการดำเนินกิจกรรม ตามแนวปรัชญาเศรษฐกิจ พอเพียง	เพื่อส่งเสริมเพิ่มความรู้ ด้านการดำเนินชีวิต อย่างพอเพียง	ประชาชน หมู่ ๗					๒๐,๐๐๐	ร้อยละ๘๐ของผู้เข้าร่วมโครงการมี ความรู้นำไปสู่การปฏิบัติ	ประชาชนมีความรู้ ตามแนวปรัชญา เศรษฐกิจพอเพียง	แผนพัฒนา หมู่บ้าน หมู่ ๗	สำนักปลัด
๑๐.	อบรมส่งเสริมความรู้ด้านการ ประกอบอาชีพการเกษตร	เพื่อส่งเสริมเพิ่มความรู้ ด้านการเกษตร	ประชาชน หมู่ ๗					๒๐,๐๐๐	ร้อยละ๘๐ของผู้เข้าร่วมโครงการมี ความรู้นำไปสู่การปฏิบัติ	ประชาชนมีความรู้ ด้านการเกษตร นำไป ประกอบอาชีพ	แผนพัฒนา หมู่บ้าน หมู่ ๗	สำนักปลัด
รวม	๑๐			๐	๐	๐	๐	๒๔๐,๐๐๐				

รายละเอียดโครงการพัฒนา
ที่นำมาจากแผนพัฒนาหมู่บ้าน/แผนชุมชน
แผนพัฒนาท้องถิ่น (พ.ศ.๒๕๖๖ - ๒๕๗๐) ทบทวน ครั้งที่ ๑/๒๕๖๙
องค์การบริหารส่วนตำบลหนองหลวง อำเภอโนนนารายณ์ จังหวัดสุรินทร์

- ก. ยุทธศาสตร์ชาติ ๒๐ ปี ยุทธศาสตร์ที่ ๕ ด้านการสร้างการเติบโตบนคุณภาพชีวิตที่เป็นมิตรต่อสิ่งแวดล้อม
- ข. แผนพัฒนาเศรษฐกิจและสังคมแห่งชาติ ฉบับที่ ๑๓ หมายเหตุที่ ๑๑ ไทยสามารถลดความเสี่ยงและผลกระทบจากภัยธรรมชาติฯ
- ค. Sustainable Development Goals: SDGs เป้าหมายที่ ๘ : ส่งเสริมการเติบโตทางเศรษฐกิจที่ต่อเนื่อง ครอบคลุม และยั่งยืนฯ
- ง. ยุทธศาสตร์จังหวัดสุรินทร์ ยุทธศาสตร์ที่ ๔ การบริหารจัดการทรัพยากรธรรมชาติและสิ่งแวดล้อมอย่างยั่งยืน
- จ. ยุทธศาสตร์การพัฒนาขององค์กรปกครองส่วนท้องถิ่นในเขตจังหวัดสุรินทร์ ยุทธศาสตร์ที่ ๔ การบริหารจัดการทรัพยากรธรรมชาติและสิ่งแวดล้อมอย่างยั่งยืน
- ๔ ยุทธศาสตร์องค์การบริหารส่วนตำบลหนองหลวง ยุทธศาสตร์ที่ ๔ การพัฒนาด้านบริหารจัดการทรัพยากรธรรมชาติและสิ่งแวดล้อมอย่างยั่งยืน
- ๔.๑ กลยุทธ์ กลยุทธ์ที่ ๑ พัฒนาส่งเสริมการอนุรักษ์ ฟื้นฟู ป้องกันและการใช้ทรัพยากรธรรมชาติอย่างยั่งยืน

(๑) แผนงาน อุตสาหกรรมและการโยธา

ที่	โครงการ	วัตถุประสงค์	เป้าหมาย (ผลผลิตของ โครงการ)	งบประมาณ					ตัวชี้วัด (KPI)	ผลที่คาดว่าจะได้รับ	ที่มาของ โครงการ	หน่วยงาน รับผิดชอบ หลัก
				๒๕๖๖ (บาท)	๒๕๖๗ (บาท)	๒๕๖๘ (บาท)	๒๕๖๙ (บาท)	๒๕๗๐ (บาท)				
๑.	ธนาคารน้ำใต้ดินแบบเปิด	เพื่อบริหารจัดการน้ำ อย่างมีประสิทธิภาพ และได้มาตรฐาน	บ้านหนองใหญ่ หมู่ ๒					๑๐๐,๐๐๐	ร้อยละ๕๐ของหมู่บ้าน ได้มีระบบธนาคารน้ำ ใต้ดิน	ชุมชนมีความรู้ และวิธีการ บริหารจัดการน้ำ ลงใต้ดิน และใช้ ในการเกษตร	แผนพัฒนา หมู่บ้าน หมู่ ๒	กองช่าง
๒.	ก่อสร้างบ่อกำจัดขยะหมู่บ้าน หมู่ที่ ๒ บ้านหนองใหญ่	เพื่อมีบริหารจัดการ ขยะหมู่บ้าน	บ้านหนองใหญ่ หมู่ ๒					๑๐๐,๐๐๐	จุดที่ก่อสร้างบ่อกำจัด ขยะ	มีที่บริหารกำจัด ขยะสำหรับ ประชาชน หมู่๒	แผนพัฒนา หมู่บ้าน หมู่ ๒	กองช่าง

(๑) แผนงาน อุตสาหกรรมและการโยธา (ต่อ)

แบบ ผ.๐๒/๑

ที่	โครงการ	วัตถุประสงค์	เป้าหมาย (ผลผลิต ของ โครงการ)	งบประมาณ					ตัวชี้วัด (KPI)	ผลที่คาดว่าจะได้รับ	ที่มาของ โครงการ	หน่วยงาน รับผิดชอบ หลัก
				๒๕๖๖ (บาท)	๒๕๖๗ (บาท)	๒๕๖๘ (บาท)	๒๕๖๙ (บาท)	๒๕๗๐ (บาท)				
๓.	ขุดเจาะบ่อบาดาลพร้อมระบบจ่ายส่งน้ำ หนองคู หมู่ ๒	เพื่อเพิ่มพื้นที่กักเก็บน้ำ	หนองคู หมู่ ๒					๑,๐๐๐,๐๐๐	จำนวนจุดที่มีการขุด ลอก	มีพื้นที่กักเก็บน้ำ ประชาชนมี น้ำอุปโภคบริโภค	แผนพัฒนา หมู่บ้าน หมู่ ๒	กองช่าง
๔.	ธนาคารน้ำใต้ดินแบบเปิด บ้านชุมดิน หมู่ ๔	เพื่อบริหารจัดการน้ำ อย่างมีประสิทธิภาพ และ ได้มาตรฐาน	บ้านชุมดิน หมู่ ๔					๑๐๐,๐๐๐	ร้อยละ๕๐ของ หมู่บ้านได้มีระบบ ธนาคารน้ำใต้ดิน	ชุมชนมีความรู้ และวิธีการ บริหารจัดการน้ำ ลงใต้ดิน และ ใช้ในการเกษตร	แผนพัฒนา หมู่บ้าน หมู่ ๔	กองช่าง
๕.	ก่อสร้างเตาเผาขยะ หมู่ที่ ๘ บ้านอีโกฏิ มาจากแผนพัฒนาฯ เพิ่มเติม ครั้งที่ ๑/๒๕๖๕ หน้า ๓๑ ลำดับที่ ๑	เพื่อบริหารจัดการขยะมูล ฝอย	เตาเผาขยะ หมู่ ๘					๒๐๐,๐๐๐	จำนวนจุดที่มีการ ก่อสร้าง	บริหารจัดการและกำจัดขยะ	แผนพัฒนา หมู่บ้าน หมู่ ๘	กองช่าง
๖.	ก่อสร้างฝายน้ำล้นคอนกรีตเสริมเหล็ก หมู่ที่ ๑ บ้านหนองแวง มาจากแผนพัฒนาฯ เพิ่มเติม ครั้งที่ ๑/๒๕๖๕ หน้า ๓๒ ลำดับที่ ๑	เพื่อกั้นน้ำใช้เกษตร และ อุปโภคบริโภค	ฝายน้ำล้น คสล.หมู่ ๑ ห้วยคู				๑,๐๐๐,๐๐๐	๑,๐๐๐,๐๐๐	จำนวนจุดที่มีการ ก่อสร้าง	ประชาชนมีน้ำทำเกษตรกรรม อุปโภคบริโภค	แผนพัฒนา หมู่บ้าน หมู่ ๑	กองช่าง
๗.	ก่อสร้างท่อลอดเหลี่ยมคอนกรีตเสริมเหล็ก หมู่ที่ ๒ บ้านหนองใหญ่ นางางแพงศรี แก้วสะอาด มาจากแผนพัฒนาฯ เพิ่มเติม ครั้งที่ ๑/๒๕๖๕ หน้า ๓๒ ลำดับที่ ๒	เพื่อกั้นน้ำใช้เกษตร และ อุปโภคบริโภค	คลองตาเยาะ หมู่ ๒ นางางแพงศรี แก้ว สะอาด				๔๐๐,๐๐๐	๔๐๐,๐๐๐	จำนวนจุดที่มีการ ก่อสร้าง	ประชาชนมีน้ำทำเกษตรกรรม อุปโภคบริโภค	แผนพัฒนา หมู่บ้าน หมู่ ๒	กองช่าง
๘.	ก่อสร้างท่อลอดเหลี่ยมคอนกรีตเสริมเหล็ก หมู่ที่ ๒ บ้านหนองใหญ่ นานายเขียน สมสุข มาจากแผนพัฒนาฯ เพิ่มเติม ครั้งที่ ๑/๒๕๖๕ หน้า ๓๒ ลำดับที่ ๓	เพื่อกั้นน้ำใช้เกษตร และ อุปโภคบริโภค	คลองตาเยาะ หมู่ ๒ นานายเขียน สมสุข				๔๒๐,๐๐๐	๔๒๐,๐๐๐	จำนวนจุดที่มีการ ก่อสร้าง	ประชาชนมีน้ำทำเกษตรกรรม อุปโภคบริโภค	แผนพัฒนา หมู่บ้าน หมู่ ๒	กองช่าง
๙.	ก่อสร้างท่อลอดเหลี่ยมคอนกรีตเสริมเหล็ก หมู่ที่ ๒ บ้านหนองใหญ่ นานางสมบุญณ์ ล้อมวงศ์ มาจากแผนพัฒนาฯ เพิ่มเติม ครั้งที่ ๑/๒๕๖๕ หน้า ๓๒ ลำดับที่ ๔	เพื่อกั้นน้ำใช้เกษตร และ อุปโภคบริโภค	คลองตาเยาะ หมู่ ๒ นานางสมบุญณ์ ล้อม วงศ์				๔๒๐,๐๐๐	๔๒๐,๐๐๐	จำนวนจุดที่มีการ ก่อสร้าง	ประชาชนมีน้ำทำเกษตรกรรม อุปโภคบริโภค	แผนพัฒนา หมู่บ้าน หมู่ ๒	กองช่าง

(๑) แผนงาน อุตสาหกรรมและการโยธา (ต่อ)

แบบ ผ.๐๒/๑

ที่	โครงการ	วัตถุประสงค์	เป้าหมาย (ผลผลิต ของ โครงการ)	งบประมาณ					ตัวชี้วัด (KPI)	ผลที่คาดว่าจะได้รับ	ที่มาของ โครงการ	หน่วยงาน รับผิดชอบ หลัก
				๒๕๖๖ (บาท)	๒๕๖๗ (บาท)	๒๕๖๘ (บาท)	๒๕๖๙ (บาท)	๒๕๗๐ (บาท)				
๑๐.	ก่อสร้างฝายกั้นน้ำบล็อกคอนกรีต Box Culvert หมู่ที่ ๓ บ้านหนองหลวง มาจากแผนพัฒนาฯ เพิ่มเติม ครั้งที่ ๑/๒๕๖๕ หน้า ๓๒ ลำดับที่ ๕	เพื่อกั้นน้ำใช้เกษตร และอุปโภคบริโภค	คลองตาเยาะ- นางบัวลี สะสี				๑,๐๐๐,๐๐๐	๑,๐๐๐,๐๐๐	จำนวนจุดที่มีการ ก่อสร้าง	ประชาชนมีน้ำทำ เกษตรกรรมอุปโภคบริโภค	แผนพัฒนา หมู่บ้าน หมู่๓	กองช่าง
๑๑.	ก่อสร้างฝายน้ำล้นคอนกรีตเสริมเหล็ก หมู่ที่ ๔ บ้านขุมดิน มาจากแผนพัฒนาฯ เพิ่มเติม ครั้งที่ ๑/๒๕๖๕ หน้า ๓๓ ลำดับที่ ๖	เพื่อกั้นน้ำใช้เกษตร และอุปโภคบริโภค	ฝายน้ำล้น คสล. ด้านทิศตะวันออก หมู่ ๔					๑,๐๐๐,๐๐๐	จำนวนจุดที่มีการ ก่อสร้าง	ประชาชนมีน้ำทำ เกษตรกรรมอุปโภคบริโภค	แผนพัฒนา หมู่บ้าน หมู่๔	กองช่าง
๑๒.	ซ่อมแซมฝายน้ำล้นคอนกรีตเสริมเหล็ก หมู่ที่ ๔ บ้านขุมดิน มาจากแผนพัฒนาฯ เพิ่มเติม ครั้งที่ ๑/๒๕๖๕ หน้า ๓๓ ลำดับที่ ๗	เพื่อกั้นน้ำใช้เกษตร และอุปโภคบริโภค	ฝายน้ำล้น คสล. ด้านทิศใต้ หมู่ ๔			๕๐๐,๐๐๐			จำนวนจุดที่มีการ ซ่อมแซม	ประชาชนมีน้ำทำ เกษตรกรรมอุปโภคบริโภค	แผนพัฒนา หมู่บ้าน หมู่๔	กองช่าง
๑๓.	ซ่อมแซมฝายน้ำล้นคอนกรีตเสริมเหล็ก หมู่ที่ ๔ บ้านขุมดิน มาจากแผนพัฒนาฯ เพิ่มเติม ครั้งที่ ๑/๒๕๖๕ หน้า ๓๓ ลำดับที่ ๘	เพื่อกั้นน้ำใช้เกษตร และอุปโภคบริโภค	ฝายน้ำล้น คสล. ม.๔ห้วยกุ่ม-นานาย กิตติเดช สุขสุด					๕๐๐,๐๐๐	จำนวนจุดที่มีการ ซ่อมแซม	ประชาชนมีน้ำทำ เกษตรกรรมอุปโภคบริโภค	แผนพัฒนา หมู่บ้าน หมู่๔	กองช่าง
๑๔.	ก่อสร้างฝายน้ำล้นคอนกรีตเสริมเหล็ก หมู่ ๗ มาจากแผนพัฒนาฯ เพิ่มเติม ครั้งที่ ๑/๒๕๖๕ หน้า ๓๓ ลำดับที่ ๙	เพื่อกั้นน้ำใช้เกษตร และอุปโภคบริโภค	ฝายน้ำล้น คสล. คลองตาเยาะ หมู่ ๗	๔๔๐,๐๐๐					จำนวนจุดที่มีการ ก่อสร้าง	ประชาชนมีน้ำทำ เกษตรกรรมอุปโภคบริโภค	แผนพัฒนา หมู่บ้าน หมู่๗	กองช่าง
รวม	๑๔			๔๔๐,๐๐๐	๐	๕๐๐,๐๐๐	๓,๒๔๐,๐๐๐	๔,๗๔๐,๐๐๐				

รายละเอียดโครงการพัฒนา
ที่นำมาจากแผนพัฒนาหมู่บ้าน/แผนชุมชน
แผนพัฒนาท้องถิ่น (พ.ศ.๒๕๖๖ – ๒๕๗๐) ทบทวน ครั้งที่ ๑/๒๕๖๙
องค์การบริหารส่วนตำบลหนองหลวง อำเภอโนนนารายณ์ จังหวัดสุรินทร์

- ก. ยุทธศาสตร์ชาติ ๒๐ ปี ยุทธศาสตร์ที่ ๕ ด้านการสร้างการเติบโตบนคุณภาพชีวิตที่เป็นมิตรต่อสิ่งแวดล้อม
- ข. แผนพัฒนาเศรษฐกิจและสังคมแห่งชาติ ฉบับที่ ๑๓ หมวดหมายที่ ๑๑ ไทยสามารถลดความเสี่ยงและผลกระทบจากภัยธรรมชาติฯ
- ค. Sustainable Development Goals: SDGs เป้าหมายที่ ๘ : ส่งเสริมการเติบโตทางเศรษฐกิจที่ต่อเนื่อง ครอบคลุม และยั่งยืนฯ
- ง. ยุทธศาสตร์จังหวัดสุรินทร์ ยุทธศาสตร์ที่ ๔ การบริหารจัดการทรัพยากรธรรมชาติและสิ่งแวดล้อมอย่างยั่งยืน
- จ. ยุทธศาสตร์การพัฒนาขององค์กรปกครองส่วนท้องถิ่นในเขตจังหวัดสุรินทร์ ยุทธศาสตร์ที่ ๔ การบริหารจัดการทรัพยากรธรรมชาติและสิ่งแวดล้อมอย่างยั่งยืน
- ๔ ยุทธศาสตร์องค์การบริหารส่วนตำบลหนองหลวง ยุทธศาสตร์ที่ ๔ การพัฒนาด้านบริหารจัดการทรัพยากรธรรมชาติและสิ่งแวดล้อมอย่างยั่งยืน
- ๔.๓ กลยุทธ์ กลยุทธ์ที่ ๓ พัฒนาแหล่งน้ำ ระบบบริหารจัดการน้ำ แก้ไขปัญหาการขาดแคลนน้ำอย่างมีประสิทธิภาพ

(๑) แผนงาน การเกษตร

ที่	โครงการ	วัตถุประสงค์	เป้าหมาย (ผลผลิตของ โครงการ)	งบประมาณ					ตัวชี้วัด (KPI)	ผลที่คาดว่าจะได้รับ	ที่มาของ โครงการ	หน่วยงาน รับผิดชอบ หลัก
				๒๕๖๖ (บาท)	๒๕๖๗ (บาท)	๒๕๖๘ (บาท)	๒๕๖๙ (บาท)	๒๕๗๐ (บาท)				
๑.	ขุดลอกหนองม้า	เพื่อเพิ่มพื้นที่กักเก็บน้ำ	หนองม้า หมู่ ๒				๕,๐๐๐,๐๐๐	๕,๐๐๐,๐๐๐	จำนวนจุดที่มีการขุดลอก	มีพื้นที่กักเก็บน้ำ ประชาชน มีน้ำอุปโภคบริโภค	แผนพัฒนา หมู่บ้าน หมู่ ๒	กองช่าง
๒.	ผันน้ำจากห้วยทับทัน- หนองใหญ่	เพื่อผันน้ำ เก็บกักน้ำ สำหรับการอุปโภค บริโภค	ห้วยทับทัน- หนองใหญ่ หมู่ ๒					๑,๐๐๐,๐๐๐	ร้อยละ๘๐ของพื้นที่กักเก็บ น้ำ	ประชาชนมีน้ำอุปโภค บริโภค	แผนพัฒนา หมู่บ้าน หมู่ ๒	กองช่าง
๓.	ขุดลอกหนองใหญ่	เพื่อเพิ่มพื้นที่กักเก็บน้ำ	หนองใหญ่ หมู่๒					๑,๐๐๐,๐๐๐	จำนวนจุดที่มีการขุดลอก	มีพื้นที่กักเก็บน้ำ ประชาชน มีน้ำอุปโภคบริโภค	แผนพัฒนา หมู่บ้าน หมู่ ๒	กองช่าง
๔.	ขุดขยายคันคูหนองพวง	เพื่อเพิ่มพื้นที่กักเก็บน้ำ และป้องกันการบุกรุก	ขยายคันคูหมู่๕ (ด้านทิศตะวันตก)					๑,๐๐๐,๐๐๐	ร้อยละ๕๐หนองน้ำมีสภาพ พร้อมงาน	ประชาชนมีน้ำอุปโภค บริโภค	แผนพัฒนา หมู่บ้าน หมู่๕	กองช่าง

แบบ ผ.๐๒/๑

(๑) แผนงาน การเกษตร

ที่	โครงการ	วัตถุประสงค์	เป้าหมาย (ผลผลิตของ โครงการ)	งบประมาณ					ตัวชี้วัด (KPI)	ผลที่คาดว่าจะได้รับ	ที่มาของ โครงการ	หน่วยงาน รับผิดชอบ หลัก
				๒๕๖๖ (บาท)	๒๕๖๗ (บาท)	๒๕๖๘ (บาท)	๒๕๖๙ (บาท)	๒๕๗๐ (บาท)				
๕.	ปรับปรุงภูมิทัศน์หนองชุมชน หมู่ที่ ๔ บ้านชุมชน มาจากแผนพัฒนาฯ เพิ่มเติม ครั้งที่ ๑/๒๕๖๖ หน้า ๒๐ ลำดับที่ ๑	เพื่อพัฒนาสิ่งแวดล้อม คันคูหนองชุมชนให้ สะอาดและสวยงาม	หนองชุมชนหมู่ที่ ๔					๕๐๐,๐๐๐	ความพึงพอใจของ ประชาชนร้อยละ ๘๐	ประชาชนใช้น้ำสะอาดและมี คุณภาพชีวิตที่ดี	แผนพัฒนา หมู่บ้าน หมู่ ๔	กองช่าง
รวม	๕						๕,๐๐๐,๐๐๐	๘,๕๐๐,๐๐๐				

รายละเอียดโครงการพัฒนา
ที่นำมาจากแผนพัฒนาหมู่บ้าน/แผนชุมชน
แผนพัฒนาท้องถิ่น (พ.ศ.๒๕๖๖ - ๒๕๗๐) ทบทวน ครั้งที่ ๑/๒๕๖๙
องค์การบริหารส่วนตำบลหนองหลวง อำเภอโนนนารายณ์ จังหวัดสุรินทร์

- ก. ยุทธศาสตร์ชาติ ๒๐ ปี ยุทธศาสตร์ที่ ๑ ด้านความมั่นคง
- ข. แผนพัฒนาเศรษฐกิจและสังคมแห่งชาติ ฉบับที่ ๑๓ หมายความว่า ๘ ไทยมีพื้นที่และเมืองอัจฉริยะที่น่าอยู่ ปลอดภัย เติบโตได้อย่างยั่งยืน
- ค. Sustainable Development Goals: SDGs เป้าหมายที่ ๑๖ : ส่งเสริมสังคมที่สงบสุขและครอบคลุมเพื่อการพัฒนาที่ยั่งยืนฯ
- ง. ยุทธศาสตร์จังหวัดสุรินทร์ ยุทธศาสตร์ที่ ๖ การเสริมสร้างความมั่นคงและความปลอดภัย
- จ. ยุทธศาสตร์การพัฒนาขององค์รปกครองส่วนท้องถิ่นในเขตจังหวัดสุรินทร์ ยุทธศาสตร์ที่ ๖ การเสริมสร้างความมั่นคงและความปลอดภัย
๕. ยุทธศาสตร์องค์การบริหารส่วนตำบลหนองหลวง ยุทธศาสตร์ที่ ๕ การพัฒนาด้านการส่งเสริมให้ชุมชนเข้มแข็งปลอดภัยและบริหารจัดการภายในองค์กรที่ดี

๕.๑ กลยุทธ์ กลยุทธ์ที่ ๑ พัฒนาและส่งเสริมให้ประชาชนมีส่วนร่วม และสร้างความเข้มแข็งของชุมชน

(๒) แผนงาน การรักษาความสงบภายใน

ที่	โครงการ	วัตถุประสงค์	เป้าหมาย (ผลผลิตของโครงการ)	งบประมาณ					ตัวชี้วัด (KPI)	ผลที่คาดว่าจะได้รับ	ที่มาของโครงการ	หน่วยงานรับผิดชอบหลัก
				๒๕๖๖ (บาท)	๒๕๖๗ (บาท)	๒๕๖๘ (บาท)	๒๕๖๙ (บาท)	๒๕๗๐ (บาท)				
๑	ติดตั้งกล้องวงจรปิด หมู่ที่ ๒ บ้านหนองใหญ่	เพื่อรักษาความสงบ ปลอดภัยแก่ประชาชน ป้องกันการเกิด อาชญากรรม	บ้านหนองใหญ่ หมู่ ๒				๑๐๐,๐๐๐		จำนวนจุดที่มีการติดตั้ง	เกิดความสงบ ภายในชุมชน ป้องกันการเกิด อาชญากรรม	แผนพัฒนา หมู่บ้าน หมู่ ๒	สำนักปลัด
๒	ติดตั้งกล้องวงจรปิด หมู่ที่ ๕ บ้านหนองพวง	เพื่อรักษาความสงบ ปลอดภัยแก่ประชาชน ป้องกันการเกิด อาชญากรรม	ระบบกล้องวงจรปิด หมู่ ๕				๒๐๐,๐๐๐		จำนวนจุดที่มีการติดตั้ง	เกิดความสงบ ภายในชุมชน ป้องกันการเกิด อาชญากรรม	แผนพัฒนา หมู่บ้าน หมู่ ๕	สำนักปลัด

แบบ ผ.๐๒/๑

(๒) แผนงาน การรักษาความสงบภายใน (ต่อ)

ที่	โครงการ	วัตถุประสงค์	เป้าหมาย (ผลผลิตของ โครงการ)	งบประมาณ					ตัวชี้วัด (KPI)	ผลที่คาดว่าจะได้รับ	ที่มาของ โครงการ	หน่วยงาน รับผิดชอบ หลัก
				๒๕๖๖ (บาท)	๒๕๖๗ (บาท)	๒๕๖๘ (บาท)	๒๕๖๙ (บาท)	๒๕๗๐ (บาท)				
๓.	ติดตั้งไฟฟ้าส่องสว่าง หมู่ที่ ๖ บ้านโนนสัน	เพื่อรักษาความสงบปลอดภัยแก่ประชาชน ป้องกันการเกิดอาชญากรรม	นางแตง จักรทอง-ทิวาการอำเภอนोनารายณ์ ระยะทาง ๑,๐๐๐ เมตร				๓๕๐,๐๐๐		จำนวนจุดที่มีการติดตั้ง	เกิดความสงบภายในชุมชน ป้องกันการเกิดอาชญากรรม	แผนพัฒนาหมู่บ้าน หมู่๖	กองช่าง
๔.	ติดตั้งกล้องวงจรปิด หมู่ที่ ๗ บ้านโนนสัน	เพื่อรักษาความสงบปลอดภัยแก่ประชาชน ป้องกันการเกิดอาชญากรรม	บ้านโนนสัน หมู่๗				๒๐๐,๐๐๐		จำนวนจุดที่มีการติดตั้ง	เกิดความสงบภายในชุมชน ป้องกันการเกิดอาชญากรรม	แผนพัฒนาหมู่บ้าน หมู่๗	กองช่าง
๕.	ติดตั้งกล้องวงจรปิด หมู่ที่ ๘ บ้านอีโกฏิ	เพื่อรักษาความสงบปลอดภัยแก่ประชาชน ป้องกันการเกิดอาชญากรรม	บ้านอีโกฏิ หมู่๘				๒๐๐,๐๐๐		จำนวนจุดที่มีการติดตั้ง	เกิดความสงบภายในชุมชน ป้องกันการเกิดอาชญากรรม	แผนพัฒนาหมู่บ้าน หมู่๘	กองช่าง
รวม	๕			๐	๐	๐	๑,๐๕๐,๐๐๐					

แบบ ผ.๐๒/๒

โครงการที่เกี่วข้องกับคุณภาพขององค์กรปกครองส่วนท้องถิ่น ที่ใช้สำหรับการประสานแผนพัฒนาท้องถิ่น

แบบ ผ.๐๒/๒

รายละเอียดโครงการพัฒนา
แผนพัฒนาท้องถิ่น (พ.ศ.๒๕๖๖ - ๒๕๗๐) ทบทวน ครั้งที่ ๑/๒๕๖๙
สำหรับ โครงการที่เกินศักยภาพขององค์กรปกครองส่วนท้องถิ่น ที่ใช้สำหรับการประสานแผนพัฒนาท้องถิ่น
องค์การบริหารส่วนตำบลหนองหลวง อำเภอโนนนารายณ์ จังหวัดสุรินทร์

- ก. ยุทธศาสตร์ชาติ ๒๐ ปี ยุทธศาสตร์ที่ ๒ ด้านการสร้างความสามารถในการแข่งขัน
- ข. แผนพัฒนาเศรษฐกิจและสังคมแห่งชาติ ฉบับที่ ๑๓ หมวดหมายที่ ๕ ไทยเป็นประตูการค้าการลงทุนและยุทธศาสตร์ทางโลจิสติกส์ที่สำคัญของภูมิภาค /หมวดหมายที่ ๘ ไทยมีพื้นที่และเมืองอัจฉริยะที่น่าอยู่ ปลอดภัย เติบโตได้อย่างยั่งยืน /หมวดหมายที่ ๑๐ ไทยมีเศรษฐกิจหมุนเวียนและสังคมคาร์บอนต่ำ
- ค. Sustainable Development Goals: SDGs เป้าหมายที่ ๒ : ยุติความหิวโหย บรรลุความมั่นคงทางอาหารฯ /เป้าหมายที่ ๘ : ส่งเสริมการเติบโตทางเศรษฐกิจที่ต่อเนื่อง ครอบคลุม และยั่งยืนฯ /เป้าหมายที่ ๙ : สร้างโครงสร้างพื้นฐานที่มีความทนทานฯ /เป้าหมายที่ ๑๑ : ทำให้เมืองและการตั้งถิ่นฐานของมนุษย์มีความครอบคลุมฯ
- ง. ยุทธศาสตร์จังหวัดสุรินทร์ ยุทธศาสตร์ที่ ๒ การส่งเสริมและพัฒนาศักยภาพการค้า การลงทุน การบริการ และเชื่อมโยงเศรษฐกิจชายแดน
- จ. ยุทธศาสตร์การพัฒนาขององค์กรปกครองส่วนท้องถิ่นในเขตจังหวัดสุรินทร์ ยุทธศาสตร์ที่ ๒ การส่งเสริมและพัฒนาศักยภาพการค้า การลงทุน การบริการ
 - ๑. ยุทธศาสตร์องค์การบริหารส่วนตำบลหนองหลวง ยุทธศาสตร์ที่ ๑ การพัฒนาโครงสร้างพื้นฐาน

๑.๑ กลยุทธ์ กลยุทธ์ที่ ๔ การพัฒนาด้านสาธารณสุขปโภคและสาธารณสุขการ

(๑) แผนงาน อุตสาหกรรมและการโยธา

ที่	โครงการ	วัตถุประสงค์	เป้าหมาย (ผลผลิตของโครงการ)	งบประมาณ					ตัวชี้วัด (KPI)	ผลที่คาดว่าจะได้รับ	หน่วยงานที่จะขอประสาน
				๒๕๖๖ (บาท)	๒๕๖๗ (บาท)	๒๕๖๘ (บาท)	๒๕๖๙ (บาท)	๒๕๗๐ (บาท)			
๑.	ติดตั้งไฟฟ้าแสงสว่าง	เพื่อมีแสงสว่างอำนวยความสะดวกความปลอดภัย	ติดตั้งไฟแสงสว่างตำบลหนองหลวง					๒,๐๐๐,๐๐๐	ระยะที่มีแสงสว่าง	มีไฟแสงสว่าง เกิดความปลอดภัย ลดการเกิดอุบัติเหตุ	จ.สุรินทร์ หรือหน่วยงานที่มีศักยภาพ
๒.	ก่อสร้างสนามกีฬาากลางระดับตำบล	เพื่อก่อสร้างและพัฒนาสนามกีฬา	สนามกีฬาากลางระดับตำบล					๒,๕๐๐,๐๐๐	ร้อยละ ๘๐ ของประชาชนที่ใช้สถานที่ มีความสะดวก	ประชาชนมีสถานที่ประกอบกิจกรรมการออกกำลังกายของประชาชน	จ.สุรินทร์ หรือหน่วยงานที่มีศักยภาพ

(๑) แผนงาน อุตสาหกรรมและการโยธา (ต่อ)

ที่	โครงการ	วัตถุประสงค์	เป้าหมาย (ผลผลิตของ โครงการ)	งบประมาณ					ตัวชี้วัด (KPI)	ผลที่คาดว่าจะได้รับ	หน่วยงาน ที่จะขอประสาน
				๒๕๖๖ (บาท)	๒๕๖๗ (บาท)	๒๕๖๘ (บาท)	๒๕๖๙ (บาท)	๒๕๗๐ (บาท)			
๓.	ก่อสร้างลานกีฬา อเนกประสงค์	เพื่อให้มีสนามกีฬา ประกอบการออกกำลังกาย กิจกรรมกีฬาบริการ ประชาชน	ลานกีฬาอเนกประสงค์					๒,๕๐๐,๐๐๐	ร้อยละ ๕๐ ของลานกีฬามี ประชาชนออกกำลังกาย	มีลานกีฬาเพื่อประกอบ กิจกรรมการออกกำลังกาย ของประชาชน	จ.สุรินทร์ หรือหน่วยงาน ที่มีศักยภาพ
๔.	ปรับปรุงสนามกีฬา องค์การบริหารส่วนตำบล หนองหลวง	เพื่อให้สนามกีฬามีสภาพ พร้อมใช้งาน	สนามกีฬา อบต.หนองหลวง					๒,๕๐๐,๐๐๐	ร้อยละ ๕๐ ของสนามมีสภาพ พร้อมใช้งานบริการ ประชาชน	สนามกีฬามีสภาพพร้อมใช้งาน ประชาชนออกกำลังกาย ร่างกาย แข็งแรง	จ.สุรินทร์ หรือหน่วยงาน ที่มีศักยภาพ
๕.	ปรับปรุงลานกีฬา องค์การบริหารส่วนตำบล หนองหลวง	เพื่อให้ลานกีฬา มีสภาพ พร้อมใช้งาน	ลานกีฬา อบต.หนองหลวง					๓๐๐,๐๐๐	ร้อยละ ๘๐ ของลานกีฬามี สภาพพร้อมใช้งาน	สนามกีฬามีสภาพพร้อมใช้งาน ประชาชนออกกำลังกาย ร่างกาย แข็งแรง	จ.สุรินทร์ หรือหน่วยงาน ที่มีศักยภาพ
๖.	ก่อสร้างสวนสาธารณะ หมู่ที่ ๓ บ้านหนองหลวง	เพื่อให้มีสถานที่ประกอบ กิจกรรมกีฬา ออกกำลังกาย ของประชาชน	สวนสาธารณะ (สวน หม่อน) หมู่ที่ ๓ บ้าน หนองหลวง					๑,๕๐๐,๐๐๐	ประชาชนมีสถานที่ประกอบ กิจกรรม ออกกำลังกาย	มีสถานที่เพื่อประกอบกิจกรรม การออกกำลังกายของ ประชาชน	จ.สุรินทร์ หรือหน่วยงาน ที่มีศักยภาพ
๗.	ก่อสร้างลานกีฬา อเนกประสงค์	เพื่อให้มีสถานที่ประกอบ กิจกรรมกีฬา ออกกำลังกาย ของประชาชน	ลานกีฬาอเนกประสงค์ ที่ทำการอบต.หนองหลวง					๑,๕๐๐,๐๐๐	ประชาชนมีสถานที่ประกอบ กิจกรรม ออกกำลังกาย	มีสถานที่เพื่อประกอบกิจกรรม การออกกำลังกายของ ประชาชน	จ.สุรินทร์ หรือหน่วยงาน ที่มีศักยภาพ
๘.	ก่อสร้างลานกีฬา อเนกประสงค์ หมู่ที่ ๓ บ้านหนองหลวง	เพื่อให้มีสถานที่ประกอบ กิจกรรมกีฬา ออกกำลังกาย ของประชาชน	ลานกีฬาอเนกประสงค์ บ้านหนองหลวง หมู่ที่ ๓					๑,๕๐๐,๐๐๐	ประชาชนมีสถานที่ประกอบ กิจกรรม ออกกำลังกาย	มีสถานที่เพื่อประกอบกิจกรรม การออกกำลังกายของ ประชาชน	จ.สุรินทร์ หรือหน่วยงาน ที่มีศักยภาพ
๙.	ก่อสร้างลานกีฬา อเนกประสงค์ หมู่ที่ ๕ บ้านหนองพวง	เพื่อให้มีสถานที่ประกอบ กิจกรรมกีฬา ออกกำลังกาย ของประชาชน	ลานกีฬาอเนกประสงค์ บ้านหนองหลวง หมู่ที่ ๕					๑,๕๐๐,๐๐๐	ประชาชนมีสถานที่ประกอบ กิจกรรม ออกกำลังกาย	มีสถานที่เพื่อประกอบกิจกรรม การออกกำลังกายของ ประชาชน	จ.สุรินทร์ หรือหน่วยงาน ที่มีศักยภาพ
๑๐.	ก่อสร้างสนามกีฬาระดับ ตำบล	เพื่อให้มีสถานที่ประกอบ กิจกรรมกีฬา ออกกำลังกาย ของประชาชน	สนามกีฬาระดับตำบล ตำบลหนองหลวง					๖๐๐,๐๐๐	ประชาชนมีสถานที่ประกอบ กิจกรรม ออกกำลังกาย	มีสถานที่เพื่อประกอบกิจกรรม การออกกำลังกายของ ประชาชน	จ.สุรินทร์ หรือหน่วยงาน ที่มีศักยภาพ

(๑) แผนงาน อุตสาหกรรมและการโยธา (ต่อ)

ที่	โครงการ	วัตถุประสงค์	เป้าหมาย (ผลผลิตของ โครงการ)	งบประมาณ					ตัวชี้วัด (KPI)	ผลที่คาดว่าจะได้รับ	หน่วยงาน ที่จะขอประสาน
				๒๕๖๖ (บาท)	๒๕๖๗ (บาท)	๒๕๖๘ (บาท)	๒๕๖๙ (บาท)	๒๕๗๐ (บาท)			
๑๑.	ผันน้ำเพื่อผลิตน้ำประปาตำบลหนองหลวง มาจากแผนพัฒนาฯ เพิ่มเติม ครั้งที่ ๑/๒๕๖๕ หน้า ๓๕ ลำดับที่ ๑	เพื่อมีระบบประปาสามารถนำน้ำใช้อุปโภคบริโภคและเกษตรกรรม	ระบบผันน้ำ				๒๕,๐๐๐,๐๐๐	๒๕,๐๐๐,๐๐๐	ร้อยละ ๕๐ ของพื้นที่ตั้งระบบประปาสามารถกักเก็บน้ำและมีน้ำอุปโภคบริโภค	ประชาชนได้รับความสะดวกมีน้ำอุปโภคบริโภคพัฒนาระบบประปา	จ.สุรินทร์ หรือหน่วยงานที่มีศักยภาพ
๑๒.	วางท่อขยายเขตจำหน่ายน้ำประปา มาจากแผนพัฒนาฯ เพิ่มเติม ครั้งที่ ๑/๒๕๖๕ หน้า ๓๕ ลำดับที่ ๒	เพื่อมีระบบประปาสามารถนำน้ำใช้อุปโภคบริโภคและเกษตรกรรม	ห้วยทับทัน - หนองใหญ่ ระยะทาง ๔,๐๐๐ เมตร				๑๖,๐๐๐,๐๐๐	๑๖,๐๐๐,๐๐๐	ร้อยละ ๕๐ ของพื้นที่ตั้งระบบประปาสามารถกักเก็บน้ำและมีน้ำอุปโภคบริโภค	ประชาชนได้รับความสะดวกมีน้ำอุปโภคบริโภคพัฒนาระบบประปา	จ.สุรินทร์ หรือหน่วยงานที่มีศักยภาพ
๑๓.	ก่อสร้างสวนสุขภาพประจำตำบล มาจากแผนพัฒนาฯ เพิ่มเติม ครั้งที่ ๑/๒๕๖๕ หน้า ๓๕ ลำดับที่ ๓	เพื่อให้มีสถานที่ออกกำลังกายและพักผ่อนหย่อนใจสำหรับประชาชน	สระสี่กั๊ก หมู่ที่ ๖				๕,๐๐๐,๐๐๐	๕,๐๐๐,๐๐๐	ร้อยละของความพึงพอใจของประชาชนในพื้นที่	ประชาชนมีลานกีฬาและสถานที่พักผ่อนหย่อนใจมากขึ้น	จ.สุรินทร์ หรือหน่วยงานที่มีศักยภาพ
๑๔.	ก่อสร้างสวนสาธารณะหนองไฮ มาจากแผนพัฒนาฯ เพิ่มเติม ครั้งที่ ๑/๒๕๖๕ หน้า ๓๕ ลำดับที่ ๔	เพื่อให้มีสถานที่ออกกำลังกายและพักผ่อนหย่อนใจสำหรับประชาชน	หนองไฮ หมู่ที่ ๖ บ้านโนนสัน				๑,๕๐๐,๐๐๐	๑,๕๐๐,๐๐๐	ร้อยละของความพึงพอใจของประชาชนในพื้นที่	ประชาชนมีลานกีฬาและสถานที่พักผ่อนหย่อนใจมากขึ้น	จ.สุรินทร์ หรือหน่วยงานที่มีศักยภาพ
๑๕.	ติดตั้งไฟฟ้าแสงสว่างสาธารณะ สายทางจากบ้านโนนสัน ตำบลหนองหลวง - บ้านค้อ ตำบลระเวียง มาจากแผนพัฒนาฯ เพิ่มเติม ครั้งที่ ๑/๒๕๖๗ หน้า ๑๔ ลำดับที่ ๑	เพื่อพัฒนาระบบเส้นทางคมนาคมให้อยู่ในสภาพที่มีมาตรฐานและความปลอดภัย	ติดตั้งไฟฟ้าแสงสว่างสาธารณะระยะทาง ๓.๔๔๔ กม.				๑๐,๐๐๐,๐๐๐	๑๐,๐๐๐,๐๐๐	จำนวนระยะทางที่ติดตั้งได้	การคมนาคมที่มีมาตรฐานช่วยยกระดับด้านเศรษฐกิจในพื้นที่	อบจ.สุรินทร์
รวม	๑๕			๐	๐	๐	๕๗,๕๐๐,๐๐๐	๕๗,๕๐๐,๐๐๐			

รายละเอียดโครงการพัฒนา
แผนพัฒนาท้องถิ่น (พ.ศ.๒๕๖๖ - ๒๕๗๐) ทบทวน ครั้งที่ ๑/๒๕๖๙
สำหรับ โครงการที่เกี่วข้องขององค์กรปกครองส่วนท้องถิ่น ที่ใช้สำหรับการประสานแผนพัฒนาท้องถิ่น
องค์การบริหารส่วนตำบลหนองหลวง อำเภอโนนนารายณ์ จังหวัดสุรินทร์

- ก. ยุทธศาสตร์ชาติ ๒๐ ปี ยุทธศาสตร์ที่ ๒ ด้านการสร้างความสามารถในการแข่งขัน
- ข. แผนพัฒนาเศรษฐกิจและสังคมแห่งชาติ ฉบับที่ ๑๓ หมุดหมายที่ ๕ ไทยเป็นประตูการค้าการลงทุนและยุทธศาสตร์ทางโลจิสติกส์ที่สำคัญของภูมิภาค /หมุดหมายที่ ๘ ไทยมีพื้นที่และเมืองอัจฉริยะที่น่าอยู่ ปลอดภัย เติบโตได้อย่างยั่งยืน /หมุดหมายที่ ๑๐ ไทยมีเศรษฐกิจหมุนเวียนและสังคมคาร์บอนต่ำ
- ค. Sustainable Development Goals: SDGs เป้าหมายที่ ๒ : ยุติความหิวโหย บรรลุความมั่นคงทางอาหารฯ /เป้าหมายที่ ๘ : ส่งเสริมการเติบโตทางเศรษฐกิจที่ต่อเนื่อง ครอบคลุม และยั่งยืนฯ /เป้าหมายที่ ๙ : สร้างโครงสร้างพื้นฐานที่มีความทนทานฯ /เป้าหมายที่ ๑๑ : ทำให้เมืองและการตั้งถิ่นฐานของมนุษย์มีความครอบคลุมฯ
- ง. ยุทธศาสตร์จังหวัดสุรินทร์ ยุทธศาสตร์ที่ ๒ การส่งเสริมและพัฒนาศักยภาพการค้า การลงทุน การบริการ และเชื่อมโยงเศรษฐกิจชายแดน
- จ. ยุทธศาสตร์การพัฒนาขององค์กรปกครองส่วนท้องถิ่นในเขตจังหวัดสุรินทร์ ยุทธศาสตร์ที่ ๒ การส่งเสริมและพัฒนาศักยภาพการค้า การลงทุน การบริการ
๑. ยุทธศาสตร์องค์การบริหารส่วนตำบลหนองหลวง ยุทธศาสตร์ที่ ๑ การพัฒนาโครงสร้างพื้นฐาน
- ๑.๑ กลยุทธ์ กลยุทธ์ที่ ๔ การพัฒนาด้านสาธารณูปโภคและสาธารณูปการ
- (๒) แผนงาน อุตสาหกรรมและการโยธา

ที่	โครงการ	วัตถุประสงค์	เป้าหมาย (ผลผลิตของ โครงการ)	งบประมาณ					ตัวชี้วัด (KPI)	ผลที่คาดว่าจะได้รับ	หน่วยงาน ที่จะขอประสาน
				๒๕๖๖ (บาท)	๒๕๖๗ (บาท)	๒๕๖๘ (บาท)	๒๕๖๙ (บาท)	๒๕๗๐ (บาท)			
๑.	<u>ถนนหินคลุก</u> ก่อสร้างถนนหินคลุก หมู่ที่ ๑ บ้านหนองแวง วัดหนองแวง - ห้วยทับทัน <u>มาจากแผนพัฒนาฯ เพิ่มเติม</u> <u>ครั้งที่ ๑/๒๕๖๕ หน้าที่ ๓๖</u> <u>ลำดับที่ ๒</u>	เพื่อก่อสร้างและ พัฒนาถนนได้ มาตรฐาน	วัดหนองแวง - ห้วยทับทัน กว้าง ๖ ม. ยาว ๒,๐๐๐ ม.					๑,๕๐๐,๐๐๐	จำนวนระยะทางที่ก่อสร้าง	ประชาชนเดินทางสะดวก พัฒนาระบบคมนาคม	จ.สุรินทร์ หรือ หน่วยงานที่มีศักยภาพ

(๒) แผนงาน อุตสาหกรรมและการโยธา

ที่	โครงการ	วัตถุประสงค์	เป้าหมาย (ผลผลิตของ โครงการ)	งบประมาณ					ตัวชี้วัด (KPI)	ผลที่คาดว่าจะได้รับ	หน่วยงาน ที่จะขอประสาน
				๒๕๖๖ (บาท)	๒๕๖๗ (บาท)	๒๕๖๘ (บาท)	๒๕๖๙ (บาท)	๒๕๗๐ (บาท)			
๑.	ถนนคอนกรีต ก่อสร้างถนนคอนกรีตเสริมเหล็ก สายทางจากบ้านหนองหลวง หมู่ที่ ๓ ต.หนองหลวง - ไปบ้านหนองกระทุง หมู่ที่ ๓ ต.เปิด	เพื่อก่อสร้างและ พัฒนาถนนได้ มาตรฐาน	บ้านหนองหลวง ต.หนองหลวง - บ้านหนองกระทุง ต.เปิด กว้าง ๖ ม. ยาว ๒,๐๐๐ ม.หนา ๐.๑๕ ม.				๙,๖๐๐,๐๐๐	๙,๖๐๐,๐๐๐	จำนวนระยะทางที่ก่อสร้าง	ประชาชนเดินทางสะดวก พัฒนาระบบคมนาคม	จ.สุรินทร์ หรือหน่วยงาน ที่มีศักยภาพ
๒.	ก่อสร้างถนนคอนกรีตเสริมเหล็ก สายทางจากนายกิตติเดช สุขสุด- ไปบ้านนายเรือง สีทอง หมู่ที่ ๔ บ้านชุมดิน <u>มาจากแผนพัฒนาฯ เพิ่มเติม ครั้งที่</u> <u>๑/๒๕๖๕ หน้าที่ ๓๘ ลำดับที่ ๑๒</u>	เพื่อก่อสร้างและ พัฒนาถนนได้ มาตรฐาน	นายกิตติเดช สุขสุด-นายเรือง สีทอง ระยะทาง ๔๕๐ ม. กว้าง ๔ ม. หนา ๐.๑๕ ม.				๑,๑๗๐,๐๐๐	๑,๑๗๐,๐๐๐	จำนวนระยะทางที่ก่อสร้าง	ประชาชนเดินทางสะดวก พัฒนาระบบคมนาคม	จ.สุรินทร์ หรือ หน่วยงานที่มีศักยภาพ
๓.	ก่อสร้างถนนคอนกรีตเสริมเหล็ก สายทางจากด้านทิศตะวันตกโรงเรียน อนุบาลโนนารายณ์-ไปศูนย์ปฏิบัติ ธรรมแสงทองสุขเจริญธรรม หมู่ที่ ๖ บ้านโนนสัน <u>มาจากแผนพัฒนาฯ เพิ่มเติม ครั้งที่</u> <u>๑/๒๕๖๕ หน้าที่ ๓๘ ลำดับที่ ๑๓</u>	เพื่อก่อสร้างและ พัฒนาถนนได้ มาตรฐาน	ด้านทิศตะวันตกโรงเรียนอนุบาล โนนารายณ์-ศูนย์ปฏิบัติธรรม แสงทองสุขเจริญธรรม ระยะทาง ๘๐๐ ม. กว้าง ๔ ม. หนา ๐.๑๕ ม.				๒,๐๘๐,๐๐๐	๒,๐๘๐,๐๐๐	จำนวนระยะทางที่ก่อสร้าง	ประชาชนเดินทางสะดวก พัฒนาระบบคมนาคม	จ.สุรินทร์ หรือ หน่วยงานที่มีศักยภาพ
๔.	ก่อสร้างถนนคอนกรีตเสริมเหล็ก สายทางจากอุโนนารายณ์เซอร์วิส- ไปบ้านหนองผือ ต.เปิด หมู่ที่ ๖ บ้านโนนสัน <u>มาจากแผนพัฒนาฯ เพิ่มเติม ครั้งที่</u> <u>๑/๒๕๖๕ หน้าที่ ๓๘ ลำดับที่ ๑๔</u>	เพื่อก่อสร้างและ พัฒนาถนนได้ มาตรฐาน	อุโนนารายณ์เซอร์วิส-บ้าน หนองผือ ต.เปิด ระยะทาง ๑,๕๐๐ ม. กว้าง ๕ หนา ๐.๑๕ ม.			๕๐๐,๐๐๐	๕,๐๐๐,๐๐๐	๕,๐๐๐,๐๐๐	จำนวนระยะทางที่ก่อสร้าง	ประชาชนเดินทางสะดวก พัฒนาระบบคมนาคม	จ.สุรินทร์ หรือ หน่วยงานที่มีศักยภาพ

(๒) แผนงาน อุตสาหกรรมและการโยธา

ที่	โครงการ	วัตถุประสงค์	เป้าหมาย (ผลผลิตของ โครงการ)	งบประมาณ					ตัวชี้วัด (KPI)	ผลที่คาดว่าจะได้รับ	หน่วยงาน ที่จะขอประสาน
				๒๕๖๖ (บาท)	๒๕๖๗ (บาท)	๒๕๖๘ (บาท)	๒๕๖๙ (บาท)	๒๕๗๐ (บาท)			
๕.	ก่อสร้างถนนคอนกรีตเสริมเหล็ก หมู่ที่ ๖ บ้านโนนสัน จากสถานีตำรวจ โนนนารายณ์ - ไปร้านทองจรัสแสง มาจากแผนพัฒนาฯ เพิ่มเติม ครั้งที่ ๑/๒๕๖๕ หน้าที่ ๓๗ ลำดับที่ ๗	เพื่อก่อสร้างและพัฒนาถนนได้มาตรฐาน	สถานีตำรวจโนนนารายณ์ - ร้านทองจรัสแสง กว้าง ๖ ม. ยาว ๕๐๐ ม. หนา ๑.๐๐ ม.					๒,๐๐๐,๐๐๐	จำนวนระยะทางที่ก่อสร้าง	ประชาชนเดินทางสะดวก พัฒนาระบบคมนาคม	จ.สุรินทร์ หรือ หน่วยงานที่มีศักยภาพ
๖.	ก่อสร้างถนนคอนกรีตเสริมเหล็ก หมู่ที่ ๗ บ้านโนนสัน จากอู่ซ่อมรถกุดเซอริส - บ้านนายมนัส คางเอี่ยม มาจากแผนพัฒนาฯ เพิ่มเติม ครั้งที่ ๑/๒๕๖๕ หน้าที่ ๓๗ ลำดับที่ ๕	เพื่อก่อสร้างและพัฒนาถนนได้มาตรฐาน	อู่ซ่อมรถกุดเซอริส - บ้านนายมนัส คางเอี่ยม กว้าง ๖ ม. ยาว ๒๒๐ ม. หนา ๐.๑๕ ม.					๘๖๐,๐๐๐	จำนวนระยะทางที่ก่อสร้าง	ประชาชนเดินทางสะดวก พัฒนาระบบคมนาคม	จ.สุรินทร์ หรือ หน่วยงานที่มีศักยภาพ
๗.	ก่อสร้างถนนคอนกรีตเสริมเหล็ก หมู่ที่ ๗ บ้านโนนสัน จากบ้านนายเสถียร บุญเจือ - ร้านเอกสุรินทร์ยานยนต์ มาจากแผนพัฒนาฯ เพิ่มเติม ครั้งที่ ๑/๒๕๖๕ หน้าที่ ๓๗ ลำดับที่ ๖	เพื่อก่อสร้างและพัฒนาถนนได้มาตรฐาน	บ้านนายเสถียร บุญเจือ - ร้านเอกสุรินทร์ยานยนต์ กว้าง ๖ ม. ยาว ๒๘๐ม. หนา ๐.๑๕ ม.					๑,๒๐๐,๐๐๐	จำนวนระยะทางที่ก่อสร้าง	ประชาชนเดินทางสะดวก พัฒนาระบบคมนาคม	จ.สุรินทร์ หรือ หน่วยงานที่มีศักยภาพ
๘.	ปรับปรุงถนนคอนกรีตเสริมเหล็ก สายทางจาก หมู่ ๖ บ้านโนนสัน, หมู่ ๗, บ้านโนนสัน, หมู่ ๘ บ้านอิโกฏิ มาจากแผนพัฒนาฯ เพิ่มเติม ครั้งที่ ๑/๒๕๖๕ หน้าที่ ๓๙ ลำดับที่ ๑๙	เพื่อก่อสร้างและพัฒนาถนนได้มาตรฐาน	หมู่ ๖ บ้านโนนสัน, หมู่ ๗, บ้านโนนสัน, หมู่ ๘ บ้านอิโกฏิ ระยะทาง ๓,๐๐๐ ม. กว้าง ๕ ม. หนา ๐.๑๕ ม.	๖,๐๐๐,๐๐๐					จำนวนระยะทางที่ก่อสร้าง	ประชาชนเดินทางสะดวก พัฒนาระบบคมนาคม	กองช่าง
๙.	ก่อสร้างถนนคอนกรีตเสริมเหล็กสาย ทางจากบ้านอิโกฏิ-บ้านหนองแวง หมู่ ๑ มาจากแผนพัฒนาฯ เพิ่มเติม ครั้งที่ ๑/๒๕๖๕ หน้าที่ ๔๐ ลำดับที่ ๒๒	เพื่อก่อสร้างและพัฒนาถนนได้มาตรฐาน	บ้านอิโกฏิ-บ้านหนองแวง หมู่ ๑ ระยะทาง ๒,๕๐๐ ม. กว้าง ๔ ม. หนา ๐.๑๕ ม.				๖,๕๐๐,๐๐๐		จำนวนระยะทางที่ก่อสร้าง	ประชาชนเดินทางสะดวก พัฒนาระบบคมนาคม	กองช่าง

(๒) แผนงาน อุตสาหกรรมและการโยธา

ที่	โครงการ	วัตถุประสงค์	เป้าหมาย (ผลผลิตของ โครงการ)	งบประมาณ					ตัวชี้วัด (KPI)	ผลที่คาดว่าจะได้รับ	หน่วยงาน ที่จะขอประสาน
				๒๕๖๖ (บาท)	๒๕๖๗ (บาท)	๒๕๖๘ (บาท)	๒๕๖๙ (บาท)	๒๕๗๐ (บาท)			
๑๐.	ก่อสร้างถนนคอนกรีตเสริมเหล็ก สายทางจากบ้านอีโกฏิ-บ้านหนอง แวง หมู่ ๑ <u>มาจากแผนพัฒนาฯ เพิ่มเติม</u> <u>ครั้งที่ ๒/๒๕๖๗ หน้าที่ ๓๕</u> <u>ลำดับที่ ๑</u>	เพื่อก่อสร้างและ พัฒนาถนนได้ มาตรฐาน	บ้านอีโกฏิ-บ้านหนองแวง หมู่ ๑ ระยะทาง ๒,๕๐๐ ม. กว้าง ๔ ม. หนา ๐.๑๕ ม.				๖,๕๐๐,๐๐๐	๖,๕๐๐,๐๐๐	จำนวนระยะทางที่ก่อสร้าง	ประชาชนเดินทางสะดวก พัฒนาระบบคมนาคม	กรมส่งเสริมการ ปกครองท้องถิ่น

(๒) แผนงาน อุตสาหกรรมและการโยธา (ต่อ)

ที่	โครงการ	วัตถุประสงค์	เป้าหมาย (ผลผลิตของ โครงการ)	งบประมาณ					ตัวชี้วัด (KPI)	ผลที่คาดว่าจะได้รับ	หน่วยงาน ที่จะขอประสาน
				๒๕๖๖ (บาท)	๒๕๖๗ (บาท)	๒๕๖๘ (บาท)	๒๕๖๙ (บาท)	๒๕๗๐ (บาท)			
๑.	<u>ถนนลาดยาง</u> ก่อสร้างถนนลาดยางสายทาง จากบ้านอิโกฏิ หมู่ที่ ๘ ต.หนองหลวง - ไปบ้านอิแอต หมู่ที่ ๑๒ ต.คำฝาง	เพื่อก่อสร้างและ พัฒนาถนนได้ มาตรฐาน	บ้านอิโกฏิ หมู่ ๘ ต.หนองหลวง - บ้านอิแอต ม.๑๒ ต.คำฝาง กว้าง ๖ ม. ยาว ๗๐๐ ม. ผิวทาง Asphaltic concrete				๓,๐๐๐,๐๐๐	๓,๐๐๐,๐๐๐	ระยะทางถนนลาดยาง	ทำให้ประชาชนเดินทางสะดวก ลดการเกิดอุบัติเหตุ พัฒนา ระบบคมนาคม	จ.สุรินทร์ หรือหน่วยงาน ที่มีศักยภาพ
๒.	ก่อสร้างถนนลาดยางสายทาง จากบ้านนางอำเภอ เกสร - ไปสถานีสูบน้ำ หมู่ที่ ๓ บ้านหนองหลวง	เพื่อก่อสร้างและ พัฒนาถนนได้ มาตรฐาน	นางอำเภอ เกสร - สถานีสูบน้ำ ช่วง ๑ กว้าง ๓ ม. ยาว ๙๖๐ ม. ช่วง ๒ กว้าง ๔ ม. ยาว ๒,๒๓๐ ม. ผิวทาง Asphaltic concrete				๖,๐๐๐,๐๐๐	๖,๐๐๐,๐๐๐	ระยะทางถนนลาดยาง	ทำให้ประชาชนเดินทางสะดวก ลดการเกิดอุบัติเหตุ พัฒนา ระบบคมนาคม	จ.สุรินทร์ หรือหน่วยงาน ที่มีศักยภาพ
๓.	ซ่อมแซมถนนลาดยางสายทาง จากศาลาประชาคม-ไปบ้าน นายคำพูน แก้วมรกต หมู่ที่ ๘ บ้านอิโกฏิ	เพื่อก่อสร้างระบบ คมนาคมประชาชน สัญจรสะดวก ปลอดภัย	ศาลาประชาคม-นายคำพูน แก้ว มรกต กว้าง ๕ ม. ยาว ๑,๑๐๐ ม. ผิวทาง Cape Seal				๑,๐๐๐,๐๐๐	๑,๐๐๐,๐๐๐	ระยะทางถนนลาดยาง	ทำให้ประชาชนเดินทางสะดวก ลดการเกิดอุบัติเหตุ พัฒนา ระบบคมนาคม	จ.สุรินทร์ หรือหน่วยงาน ที่มีศักยภาพ
๔.	ซ่อมแซมถนนลาดยางสายทาง ถนนลาดยางภายในหมู่บ้าน หมู่ที่ ๓ บ้านหนองหลวง	เพื่อก่อสร้างระบบ คมนาคมประชาชน สัญจรสะดวก ปลอดภัย	ถนนลาดยางภายในหมู่บ้าน กว้าง ๕ ม. ยาว ๑,๐๕๐ ม. ผิวทาง Cape Seal				๑,๐๐๐,๐๐๐	๑,๐๐๐,๐๐๐	ระยะทางถนนลาดยาง	ทำให้ประชาชนเดินทางสะดวก ลดการเกิดอุบัติเหตุ พัฒนา ระบบคมนาคม	จ.สุรินทร์ หรือหน่วยงาน ที่มีศักยภาพ
๕.	วางท่อระบายน้ำคอนกรีตเสริม เหล็ก	เพื่อก่อสร้างระบบ รางระบายให้ได้ มาตรฐาน	วางท่อระบายน้ำคอนกรีตเสริม เหล็กตำบลหนองหลวง				๑,๐๐๐,๐๐๐	๑,๐๐๐,๐๐๐	ระยะทางท่อระบายน้ำ	พัฒนาระบบระบายน้ำ	จ.สุรินทร์ หรือหน่วยงาน ที่มีศักยภาพ
๖.	ก่อสร้างถนนลาดยาง (PARA-ASPHALTIC CONCRETE) บ้านหนองแวง หมู่ที่ ๑-บ้านหนองใหญ่ หมู่ที่ ๒	เพื่อก่อสร้างและ พัฒนาถนนได้ มาตรฐาน	บ้านหนองแวง หมู่ ๑ - บ้านหนองใหญ่ หมู่ ๒ กว้าง ๔ ม. ยาว ๑,๗๐๐ ม. ผิวทาง PARA-ASPHALTIC CONCRETE				๔,๐๐๐,๐๐๐	๔,๐๐๐,๐๐๐	ระยะถนนลาดยาง	ทำให้ประชาชนเดินทางสะดวก ลดการเกิดอุบัติเหตุ พัฒนา ระบบคมนาคม	จ.สุรินทร์ หรือหน่วยงาน ที่มีศักยภาพ

แบบ ผ.๐๒/๒

(๒) แผนงาน อุตุสาหกรรมและการโยธา (ต่อ)

ที่	โครงการ	วัตถุประสงค์	เป้าหมาย (ผลผลิตของ โครงการ)	งบประมาณ					ตัวชี้วัด (KPI)	ผลที่คาดว่าจะได้รับ	หน่วยงาน ที่จะขอประสาน
				๒๕๖๖ (บาท)	๒๕๖๗ (บาท)	๒๕๖๘ (บาท)	๒๕๖๙ (บาท)	๒๕๗๐ (บาท)			
๗.	ก่อสร้างถนนลาดยาง (PARA- ASPHALTIC CONCRETE) สายทางจากบ้านโนนสัน หมู่ที่ ๖ ต.หนองหลวง - ไปบ้านอีแฮด หมู่ ๑๒ ต.คำผง	เพื่อก่อสร้างและพัฒนาถนนได้มาตรฐาน	บ้านโนนสัน หมู่ ๖ ต.หนองหลวง - บ้านอีแฮด หมู่ ๑๒ ต.คำผง กว้าง ๕ ม. ยาว ๒,๔๐๐ ม. ผิวทาง PARA- ASPHALTIC CONCRETE				๗,๐๐๐,๐๐๐	๗,๐๐๐,๐๐๐	ระยะถนนลาดยาง	ทำให้ประชาชนเดินทางสะดวก ลดการเกิดอุบัติเหตุ พัฒนา ระบบคมนาคม	จ.สุรินทร์ หรือหน่วยงาน ที่มีศักยภาพ
๘.	ก่อสร้างถนนลาดยางแอสฟัลท์ติกคอนกรีต(Asphaltic Concrete) สายทางจากบ้านหนองหลวง หมู่ ๓ ต.หนองหลวง ไปบ้านหนองกระทุง หมู่ที่ ๑ ต.เบ็ด	เพื่อก่อสร้างและพัฒนาถนนได้มาตรฐาน	บ้านหนองหลวง หมู่ ๓ ต.หนองหลวง ถึง บ้านหนองกระทุง หมู่ ๑ ต.เบ็ด กว้าง ๖ ม. ยาว ๒๐๐๐ ม. หนา ๐.๐๕ ม.				๘,๖๐๐,๐๐๐	๘,๖๐๐,๐๐๐	ระยะถนนลาดยาง	ทำให้ประชาชนเดินทางสะดวก ลดการเกิดอุบัติเหตุ พัฒนา ระบบคมนาคม	จ.สุรินทร์ หรือหน่วยงาน ที่มีศักยภาพ
๙.	ก่อสร้างถนนลาดยางแอสฟัลท์ติกคอนกรีต(Asphaltic Concrete) สายทางจากบ้านหนองใหญ่ หมู่ที่ ๒ ต.หนองหลวง-ไปบ้านผือ หมู่ ๗ ต.เบ็ด	เพื่อก่อสร้างและพัฒนาถนนได้มาตรฐาน	บ้านหนองใหญ่ หมู่ ๒ ต.หนองหลวง ถึง บ้านผือ หมู่ ๗ ต.เบ็ด กว้าง ๖ ม. ยาว ๑๒๕๐ ม. หนา ๐.๐๕ ม.				๑,๘๕๐,๐๐๐	๑,๘๕๐,๐๐๐	ระยะถนนลาดยาง	ทำให้ประชาชนเดินทางสะดวก ลดการเกิดอุบัติเหตุ พัฒนา ระบบคมนาคม	จ.สุรินทร์ หรือหน่วยงาน ที่มีศักยภาพ
๑๐.	ปรับปรุงถนนลาดยางสายทางจากบ้านโนนสัน หมู่ที่ ๖ ต.หนองหลวง-ไปบ้านค้อ ต.ระเวียง	เพื่อก่อสร้างและพัฒนาถนนได้มาตรฐาน	บ้านโนนสัน ม.๖ ต.หนองหลวง-บ้านค้อ ต.ระเวียง กว้าง ๘ ม. ยาว ๓๐๐๐ ม. หนา ๐.๐๕ ม.				๑๗,๒๐๐,๐๐๐	๑๗,๒๐๐,๐๐๐	ระยะถนนลาดยาง	ทำให้ประชาชนเดินทางสะดวก ลดการเกิดอุบัติเหตุ พัฒนา ระบบคมนาคม	จ.สุรินทร์ หรือหน่วยงาน อื่นที่เกี่ยวข้อง
๑๑.	ก่อสร้างถนนลาดยางสายทางจากบ้านอีโกฏิ หมู่ที่ ๘ ต.หนองหลวง - ไปบ้านอีแฮด หมู่ที่ ๑๒ ต.คำผง	เพื่อก่อสร้างและพัฒนาถนนได้มาตรฐาน	บ้านอีโกฏิ หมู่ ๘ ต.หนองหลวง - บ้านอีแฮด ม.๑๒ ต.คำผง กว้าง ๖ ม. ยาว ๗๐๐ ม. ผิวทาง Asphaltic concrete				๓,๐๐๐,๐๐๐	๓,๐๐๐,๐๐๐	ระยะถนนลาดยาง	ทำให้ประชาชนเดินทางสะดวก ลดการเกิดอุบัติเหตุ พัฒนา ระบบคมนาคม	จ.สุรินทร์ หรือหน่วยงาน อื่นที่เกี่ยวข้อง

(๒) แผนงาน อุตสาหกรรมและการโยธา (ต่อ)

ที่	โครงการ	วัตถุประสงค์	เป้าหมาย (ผลผลิตของ โครงการ)	งบประมาณ					ตัวชี้วัด (KPI)	ผลที่คาดว่าจะได้รับ	หน่วยงาน ที่จะขอประสาน
				๒๕๖๖ (บาท)	๒๕๖๗ (บาท)	๒๕๖๘ (บาท)	๒๕๖๙ (บาท)	๒๕๗๐ (บาท)			
๑๒.	ก่อสร้างถนนลาดยางแอสฟัลท์ ติกคอนกรีตสายทางจาก วัดหนองแวง - ไปห้วยทับทัน หมู่ที่ ๑ บ้านหนองแวง มาจากแผนพัฒนาฯ เพิ่มเติม ครั้งที่ ๑/๒๕๖๕ หน้าที่ ๓๖ ลำดับที่ ๑	เพื่อก่อสร้างและ พัฒนาถนนได้ มาตรฐาน	วัดหนองแวง - ห้วยทับทัน กว้าง ๖ ม. ยาว ๒,๐๐๐ ม, หนา ๐.๐๕ ม.				๕,๐๐๐,๐๐๐	๕,๐๐๐,๐๐๐	จำนวนระยะทางที่ ก่อสร้าง	ประชาชนเดินทางสะดวก พัฒนาระบบคมนาคม	จ.สุรินทร์ หรือ หน่วยงานที่มีศักยภาพ
๑๓.	ก่อสร้างถนนลาดยางแอสฟัลท์ ติกคอนกรีตสายทางจากบ้าน นางแตง จักรทอง - ไปบ้าน นางสมบัติ สีทอง หมู่ที่ ๖ บ้าน โนนสัน มาจากแผนพัฒนาฯ เพิ่มเติม ครั้งที่ ๑/๒๕๖๕ หน้าที่ ๓๖ ลำดับที่ ๓	เพื่อก่อสร้างและ พัฒนาถนนได้ มาตรฐาน	บ้านนางแตง จักรทอง - บ้าน นางสมบัติ สีทอง กว้าง ๖.๐๐ ม. ยาว ๑,๓๒๐ ม. หนา ๐.๐๕ ม.				๕,๑๕๐,๐๐๐	๕,๑๕๐,๐๐๐	จำนวนระยะทางที่ ก่อสร้าง	ประชาชนเดินทางสะดวก พัฒนาระบบคมนาคม	จ.สุรินทร์ หรือ หน่วยงานที่มีศักยภาพ
๑๔	ก่อสร้างถนนลาดยางแอสฟัลท์ ติกคอนกรีตสายทางจาก ที่ว่าการอำเภอโนนนารายณ์ หมู่ที่ ๖ - ไปบ้านหนองพวง หมู่ที่ ๕ มาจากแผนพัฒนาฯ เพิ่มเติม ครั้งที่ ๑/๒๕๖๕ หน้าที่ ๓๗ ลำดับที่ ๔	เพื่อก่อสร้างและ พัฒนาถนนได้ มาตรฐาน	ที่ว่าการอำเภอโนนนารายณ์ หมู่ที่ ๖ - บ้านหนองพวง หมู่ที่ ๕ กว้าง ๖ ม. ยาว ๒,๘๐๐ ม. หนา ๐.๐๕ ม.				๑๒,๐๐๐,๐๐๐	๑๒,๐๐๐,๐๐๐	จำนวนระยะทางที่ ก่อสร้าง	ประชาชนเดินทางสะดวก พัฒนาระบบคมนาคม	จ.สุรินทร์ หรือ หน่วยงานที่มีศักยภาพ

(๒) แผนงาน อุตสาหกรรมและการโยธา (ต่อ)

ที่	โครงการ	วัตถุประสงค์	เป้าหมาย (ผลผลิตของ โครงการ)	งบประมาณ					ตัวชี้วัด (KPI)	ผลที่คาดว่าจะได้รับ	หน่วยงาน ที่จะขอประสาน
				๒๕๖๖ (บาท)	๒๕๖๗ (บาท)	๒๕๖๘ (บาท)	๒๕๖๙ (บาท)	๒๕๗๐ (บาท)			
๑๕.	ก่อสร้างถนนลาดยาง (ASPHALTIC CONCRETE) สายทางจากที่ว่าการอำเภอ โนนนารายณ์-บ้านก้านเหลือง ม.๔ ต.ระเวียง มาจากแผนพัฒนาฯ เพิ่มเติม ครั้งที่ ๑/๒๕๖๕ หน้าที่ ๓๙ ลำดับที่ ๔	เพื่อก่อสร้างและ พัฒนาถนนได้ มาตรฐาน	ที่ว่าการอำเภอโนนนารายณ์- บ้านก้านเหลือง ม.๔ ต.ระเวียง ระยะทาง ๒,๑๐๐ ม. กว้าง ๖ ม. หน้า ๐.๐๕ ม.					๖,๕๕๒,๐๐๐	จำนวนระยะทางที่ ก่อสร้าง	ประชาชนเดินทางสะดวก พัฒนาระบบคมนาคม	กองช่าง
๑๖.	ก่อสร้างถนนลาดยาง (ASPHALTIC CONCRETE) สายทางจากบ้านอีโกฏิไปบ้าน หนองแวง หมู่ที่ ๑ มาจากแผนพัฒนาฯ เพิ่มเติม ครั้งที่ ๑/๒๕๖๕ หน้าที่ ๔๐ ลำดับที่ ๕	เพื่อก่อสร้างและ พัฒนาถนนได้ มาตรฐาน	บ้านอีโกฏิ-บ้านหนองแวง หมู่ ๑ ระยะทาง ๒,๕๐๐ ม. กว้าง ๔ ม. หน้า ๐.๐๕ ม.				๕,๒๐๐,๐๐๐	๕,๒๐๐,๐๐๐	จำนวนระยะทางที่ ก่อสร้าง	ประชาชนเดินทางสะดวก พัฒนาระบบคมนาคม	กองช่าง
๑๗.	เสริมผิวจราจรแอสฟัลติก คอนกรีตภายในหมู่บ้าน หมู่ที่ ๒ บ้านหนองใหญ่ มาจากแผนพัฒนาฯ เพิ่มเติม ครั้งที่ ๑/๒๕๖๖ หน้าที่ ๒๒ ลำดับที่ ๕	เพื่อก่อสร้างและ พัฒนาถนนได้ มาตรฐาน	ภายในหมู่บ้าน กว้าง ๕.๐๐ เมตร ยาว ๓,๐๐๐ เมตร หน้า ๐.๐๕ เมตร				๓,๘๐๐,๐๐๐	๓,๘๐๐,๐๐๐	ระยะทางถนนแอสฟัลติก คอนกรีต	ทำให้ประชาชนเดินทาง สะดวก ลดการเกิดอุบัติเหตุ พัฒนาระบบคมนาคม	จ.สุรินทร์ หรือ หน่วยงานอื่นที่เกี่ยวข้อง

(๒) แผนงาน อุตสาหกรรมและการโยธา (ต่อ)

ที่	โครงการ	วัตถุประสงค์	เป้าหมาย (ผลผลิตของโครงการ)	งบประมาณ					ตัวชี้วัด (KPI)	ผลที่คาดว่าจะได้รับ	หน่วยงาน ที่จะขอประสาน
				๒๕๖๖ (บาท)	๒๕๖๗ (บาท)	๒๕๖๘ (บาท)	๒๕๖๙ (บาท)	๒๕๗๐ (บาท)			
๑๘.	ปรับปรุงผิวจราจรถนนคอนกรีตเสริมเหล็กเดิม ด้วย Asphaltic Concrete หมู่ที่ ๑ บ้านหนองแวง <u>มาจากแผนพัฒนาฯ</u> <u>เพิ่มเติม ครั้งที่ ๒/๒๕๖๖</u> <u>หน้า ๓๔ ลำดับที่ ๔</u>	เพื่อพัฒนาระบบเส้นทางคมนาคมให้อยู่ในสภาพที่มีมาตรฐานและความปลอดภัย	ช่วงที่ ๑ ปรับปรุงผิวจราจรถนนคอนกรีตเสริมเหล็กเดิม ด้วย Asphaltic Concrete กว้าง ๕.๐๐ เมตร ยาว ๒๐๐.๐๐ เมตร หน้า ๐.๐๕ เมตร สายทางบ้านนางนฤมล แก้วลอย - บ้านนางบุญเพ็ง ล้อมวงค์ ช่วงที่ ๒ ปรับปรุงผิวจราจรถนนคอนกรีตเสริมเหล็กเดิม ด้วย Asphaltic Concrete กว้าง ๕.๐๐ เมตร ยาว ๓๐๐.๐๐ เมตร หน้า ๐.๐๕ เมตร สายทางบ้านนายคำเลียง มะลียทอง - บ้านนางบุญเพ็ง ล้อมวงค์ ช่วงที่ ๓ ปรับปรุงผิวจราจรถนนคอนกรีตเสริมเหล็กเดิม ด้วย Asphaltic Concrete กว้าง ๕.๐๐ เมตร ยาว ๑,๕๐๐ เมตร หน้า ๐.๐๕ เมตร สายทาง บ้านนายสมใจ คำสัตย์ - บ้านนายสุวรรณ บัวแยม ช่วงที่ ๔ ปรับปรุงผิวจราจรถนนคอนกรีตเสริมเหล็กเดิม ด้วย Asphaltic Concrete กว้าง ๕.๐๐ เมตร ยาว ๒๐๐.๐๐ เมตร หน้า ๐.๐๕ เมตร สายทาง บ้านนายเอี่ยม บุญยั้ง - บ้านนายบุญเลิศ ศรีสุนนท์ ช่วงที่ ๕ ปรับปรุงผิวจราจรถนนคอนกรีตเสริมเหล็กเดิมด้วย Asphaltic Concrete กว้าง ๕.๐๐ เมตร ยาว ๓๐๐.๐๐ เมตร หน้า ๐.๐๕ เมตร สายทาง บ้านนางสัน สวัสดิ์ - บ้านนายจอมลี มลียทอง				๖,๐๐๐,๐๐๐	๖,๐๐๐,๐๐๐	ร้อยละของโครงสร้างพื้นฐานที่ได้มาตรฐานเพิ่มขึ้น	การคมนาคมที่มีมาตรฐาน ช่วยยกระดับด้านเศรษฐกิจของพื้นที่	กรมส่งเสริมการปกครองท้องถิ่น

(๒) แผนงาน อุตสาหกรรมและการโยธา (ต่อ)

ที่	โครงการ	วัตถุประสงค์	เป้าหมาย (ผลผลิตของโครงการ)	งบประมาณ					ตัวชี้วัด (KPI)	ผลที่คาดว่าจะได้รับ	หน่วยงาน ที่จะขอประสาน
				๒๕๖๖ (บาท)	๒๕๖๗ (บาท)	๒๕๖๘ (บาท)	๒๕๖๙ (บาท)	๒๕๗๐ (บาท)			
๑๙.	ปรับปรุงผิวจราจรถนนคอนกรีตเสริมเหล็กเดิมด้วย Asphaltic Concrete หมู่ที่ ๖ บ้านโนนสัน <u>มาจากแผนพัฒนาฯ</u> <u>เพิ่มเติม ครั้งที่ ๒/๒๕๖๖</u> <u>หน้า ๓๕ ลำดับที่ ๕</u>	เพื่อพัฒนาระบบเส้นทางคมนาคมให้อยู่ในสภาพที่มีมาตรฐานและความปลอดภัย	ช่วงที่ ๑ ปรับปรุงผิวจราจรถนนคอนกรีตเสริมเหล็กเดิมด้วย Asphaltic Concrete กว้าง ๔.๐๐ เมตร ยาว ๒๙๕.๐๐ เมตร หนา ๐.๐๕ เมตร สายทางบ้านนายปฏิพล แยกคล้าย - บ้านนายอุทัย เฟ่งพินิจ ช่วงที่ ๒ ปรับปรุงผิวจราจรถนนคอนกรีตเสริมเหล็กเดิมด้วย Asphaltic Concrete กว้าง ๔.๐๐ เมตร ยาว ๕๑๕.๐๐ เมตร หนา ๐.๐๕ เมตร สายทางบ้านนางแตง จักรทอง - บ้านนายบุญช่วย แหนบทอง ช่วงที่ ๓ ปรับปรุงผิวจราจรถนนคอนกรีตเสริมเหล็กเดิมด้วย Asphaltic Concrete กว้าง ๔.๐๐ เมตร ยาว ๔๙๕.๐๐ เมตร หนา ๐.๐๕ เมตร สายทาง บ้านนายไพบูลย์ คงพร้อม - ถนนลาดยาง				๒,๘๐๐,๐๐๐	๒,๘๐๐,๐๐๐	ร้อยละของโครงสร้างพื้นฐานที่ได้มาตรฐานเพิ่มขึ้น	การคมนาคมที่มีมาตรฐานช่วยยกระดับด้านเศรษฐกิจของพื้นที่	กรมส่งเสริมการปกครองท้องถิ่น

(๒) แผนงาน อุตสาหกรรมและการโยธา (ต่อ)

ที่	โครงการ	วัตถุประสงค์	เป้าหมาย (ผลผลิตของโครงการ)	งบประมาณ					ตัวชี้วัด (KPI)	ผลที่คาดว่าจะได้รับ	หน่วยงาน ที่จะขอประสาน
				๒๕๖๖ (บาท)	๒๕๖๗ (บาท)	๒๕๖๘ (บาท)	๒๕๖๙ (บาท)	๒๕๗๐ (บาท)			
๒๐.	ปรับปรุงผิวจราจรถนนคอนกรีตเสริมเหล็กเดิมด้วย Asphaltic Concrete หมู่ที่ ๗ บ้านโนนสัน มาจากแผนพัฒนาฯ เพิ่มเติม ครั้งที่ ๒/๒๕๖๖ หน้า ๓๖ ลำดับที่ ๖	เพื่อพัฒนาระบบเส้นทางคมนาคมให้อยู่ในสภาพที่มีมาตรฐานและความปลอดภัย	<p>ช่วงที่ ๑ ปรับปรุงผิวจราจรถนนคอนกรีตเสริมเหล็กเดิมด้วย Asphaltic Concrete กว้าง ๔.๐๐ เมตร ยาว ๓๓๐.๐๐ เมตร หนา ๐.๐๕ เมตร สายทางบ้านนายสมศรี</p> <p>ช่วงที่ ๒ ปรับปรุงผิวจราจรถนนคอนกรีตเสริมเหล็กเดิมด้วย Asphaltic Concrete กว้าง ๓.๕๐ เมตร ยาว ๘๕.๐๐ เมตร หนา ๐.๐๕ เมตร สายทางบ้านนายเป่ ผิงผาย - บ้านนางสว่าง เดิมสุข</p> <p>ช่วงที่ ๓ ปรับปรุงผิวจราจรถนนคอนกรีตเสริมเหล็กเดิมด้วย Asphaltic Concrete กว้าง ๕.๐๐ เมตร ยาว ๒๗๓.๐๐ เมตร หนา ๐.๐๕ เมตร สายทาง บ้านนายสวน คำมะนาถ - บ้านนายเสถียร บุญเจือ</p> <p>ช่วงที่ ๔ ปรับปรุงผิวจราจรถนนคอนกรีตเสริมเหล็กเดิมด้วย Asphaltic Concrete กว้าง ๕.๐๐ เมตร ยาว ๒๓๐.๐๐ เมตร หนา ๐.๐๕ เมตร สายทาง บ้านนายทองอิน บุญดวง - บ้านนายคำทอง แสงทอง</p> <p>ช่วงที่ ๕ ปรับปรุงผิวจราจรถนนคอนกรีตเสริมเหล็กเดิมด้วย Asphaltic Concrete กว้าง ๔.๐๐ เมตร ยาว ๒๒๕.๐๐ เมตร หนา ๐.๐๕ เมตร สายทางบ้านนางระวีวรรณ คงพร้อม - บ้านนายศรีสิทธิ์ แหนบทอง</p>				๒,๖๐๐,๐๐๐	๒,๖๐๐,๐๐๐	ร้อยละของโครงสร้างพื้นฐานที่ได้มาตรฐานเพิ่มขึ้น	การคมนาคมที่มีมาตรฐานช่วยยกระดับด้านเศรษฐกิจของพื้นที่	กรมส่งเสริมการปกครองท้องถิ่น

(๒) แผนงาน อุตสาหกรรมและการโยธา (ต่อ)

ที่	โครงการ	วัตถุประสงค์	เป้าหมาย (ผลผลิตของโครงการ)	งบประมาณ					ตัวชี้วัด (KPI)	ผลที่คาดว่าจะได้รับ	หน่วยงาน ที่จะขอประสาน	
				๒๕๖๖ (บาท)	๒๕๖๗ (บาท)	๒๕๖๘ (บาท)	๒๕๖๙ (บาท)	๒๕๗๐ (บาท)				
๒๑.	ปรับปรุงผิวจราจรถนนคอนกรีตเสริมเหล็กเดิมด้วย Asphaltic Concrete หมู่ที่ ๘ บ้านอีโกฏิ มาจากแผนพัฒนาเพิ่มเติม ครั้งที่ ๒/๒๕๖๖ หน้า ๓๗ ลำดับที่ ๗	เพื่อพัฒนาระบบเส้นทางคมนาคมให้อยู่ในสภาพที่มีมาตรฐานและความปลอดภัย	<p>ช่วงที่ ๑ ปรับปรุงผิวจราจรถนนคอนกรีตเสริมเหล็กเดิมด้วย Asphaltic Concrete กว้าง ๔.๐๐ เมตร ยาว ๔๐๕.๐๐ เมตร หนา ๐.๐๕ เมตร สายทางบ้านนายบุญมา โอชา - บ้านนายสาวาท พันธุ์เพ็ง</p> <p>ช่วงที่ ๒ ปรับปรุงผิวจราจรถนนคอนกรีตเสริมเหล็กเดิมด้วย Asphaltic Concrete กว้าง ๕.๐๐ เมตร ยาว ๑๘๐.๐๐ เมตร หนา ๐.๐๕ เมตร สายทางบ้านนายพรหมมา สะพานทอง - บ้านนายสุธี จิตรมัน</p> <p>ช่วงที่ ๓ ปรับปรุงผิวจราจรถนนคอนกรีตเสริมเหล็กเดิมด้วย Asphaltic Concrete กว้าง ๕.๐๐ เมตร ยาว ๖๐๕.๐๐ เมตร หนา ๐.๐๕ เมตร สายทางศาลาประชาคม - ที่นนางสมบัติ สีทอง</p> <p>ช่วงที่ ๔ ปรับปรุงผิวจราจรถนนคอนกรีตเสริมเหล็กเดิมด้วย Asphaltic Concrete กว้าง ๔.๐๐ เมตร ยาว ๕๙๕.๐๐ เมตร หนา ๐.๐๕ เมตร สายทางร้านซ่อมมอเตอร์ไซค์ - สวนนายสมพงษ์ คำสุภาพ</p> <p>ช่วงที่ ๕ ปรับปรุงผิวจราจรถนนคอนกรีตเสริมเหล็กเดิมด้วย Asphaltic Concrete กว้าง ๔.๐๐ เมตร ยาว ๖๕.๐๐ เมตร หนา ๐.๐๕ เมตร สายทางบ้านนายสมยศ ระคนจันทร์ - บ้านนางเสาร์ ทันชม</p> <p>ช่วงที่ ๖ ปรับปรุงผิวจราจรถนนคอนกรีตเสริมเหล็กเดิมด้วย Asphaltic Concrete กว้าง ๔.๐๐ เมตร ยาว ๑๗๐.๐๐ เมตร หนา ๐.๐๕ เมตร สายทางบ้านนางเชิงมีแก้ว - บ้านนายทวีศักดิ์ รัตนศรี</p> <p>ช่วงที่ ๗ ปรับปรุงผิวจราจรถนนคอนกรีตเสริมเหล็กเดิมด้วย Asphaltic Concrete กว้าง ๕.๐๐ เมตร ยาว ๑๑๔.๐๐ เมตร หนา ๐.๐๕ เมตร สายทางร้านอาหารสัตว์ - บ้านนายสุธี จิตรมัน</p>	๔,๖๐๐,๐๐๐						ร้อยละของโครงสร้างพื้นฐานที่ได้มาตรฐานเพิ่มขึ้น	การคมนาคมที่มีมาตรฐานช่วยยกระดับด้านเศรษฐกิจของพื้นที่	กรมส่งเสริมการปกครองท้องถิ่น

(๒) แผนงาน อุตสาหกรรมและการโยธา (ต่อ)

ที่	โครงการ	วัตถุประสงค์	เป้าหมาย (ผลผลิตของโครงการ)	งบประมาณ					ตัวชี้วัด (KPI)	ผลที่คาดว่าจะได้รับ	หน่วยงาน ที่จะขอประสาน
				๒๕๖๖ (บาท)	๒๕๖๗ (บาท)	๒๕๖๘ (บาท)	๒๕๖๙ (บาท)	๒๕๗๐ (บาท)			
๒๒.	ขยายถนนแอสฟัลท์ติกคอนกรีต สายทางจากบ้านโนนสัน ตำบลหนองหลวง - บ้านค้อ ตำบลระเวียง <u>มาจากแผนพัฒนาฯ</u> <u>เพิ่มเติม ครั้งที่</u> <u>๑/๒๕๖๗ หน้า ๑๙</u> <u>ลำดับที่ ๑</u>	เพื่อพัฒนาระบบเส้นทางคมนาคมให้อยู่ในสภาพที่มีมาตรฐานและความปลอดภัย	ระยะทาง ๓.๔๔๔ กม.					๑๐,๐๐๐,๐๐๐	จำนวนระยะทางที่ติดตั้งได้	การคมนาคมที่มีมาตรฐานช่วยยกระดับด้านเศรษฐกิจของพื้นที่	อบจ.สุรินทร์

(๒) แผนงาน อุตสาหกรรมและการโยธา (ต่อ)

ที่	โครงการ	วัตถุประสงค์	เป้าหมาย (ผลผลิตของ โครงการ)	งบประมาณ					ตัวชี้วัด (KPI)	ผลที่คาดว่าจะได้รับ	หน่วยงาน ที่จะขอประสาน
				๒๕๖๖ (บาท)	๒๕๖๗ (บาท)	๒๕๖๘ (บาท)	๒๕๖๙ (บาท)	๒๕๗๐ (บาท)			
๑.	<u>โครงสร้างพื้นฐานอื่นๆ</u> ก่อสร้างอาคารศูนย์พัฒนา เด็กเล็กบ้านหนองหลวง	เพื่อเพิ่มพื้นที่สำหรับ การเรียนการสอน	ศพด.บ้านหนองหลวง อาคารศูนย์พัฒนาเด็กเล็ก ศพด. ๒ ขนาด ๕๐-๘๐ คนตามแบบ กรมส่งเสริมกำหนด				๓,๐๐๐,๐๐๐	๓,๐๐๐,๐๐๐	อาคารศูนย์พัฒนาเด็กเล็ก ศพด.๒ จำนวน ๑ หลัง	ศพด.มีพื้นที่พอเพียงสำหรับใช้ ในการเรียนการสอน	กรมส่งเสริมการ ปกครองท้องถิ่น หรือ หน่วยงานที่เกี่ยวข้อง
๒.	ก่อสร้างอาคารศูนย์พัฒนา เด็กเล็กชุมชนโนนนารายณ์	เพื่อเพิ่มพื้นที่สำหรับ การเรียนการสอน	ศพด.ชุมชนโนนนารายณ์ อาคารศูนย์พัฒนาเด็กเล็ก ศพด.๒ ขนาด ๕๐-๘๐ คนตาม แบบกรมส่งเสริมกำหนด				๓,๐๐๐,๐๐๐	๓,๐๐๐,๐๐๐	อาคารศูนย์พัฒนาเด็กเล็ก ศพด.๒ จำนวน ๑ หลัง	ศพด.มีพื้นที่พอเพียงสำหรับใช้ ในการเรียนการสอน	กรมส่งเสริมการ ปกครองท้องถิ่น หรือ หน่วยงานที่เกี่ยวข้อง
๓.	ส่งเสริมการเรียนรู้เด็กปฐมวัย ท้องถิ่นไทยผ่านการเล่น ศพด.ชุมชนโนนนารายณ์	เพื่อส่งเสริม พัฒนาการเด็ก	ศพด.ชุมชนโนนนารายณ์ สร้างสนามเด็กเล่น จำนวนไม่ น้อยกว่า ๓ ฐาน				๒๐๐,๐๐๐	๒๐๐,๐๐๐	มีสนามเด็กเล่นจำนวนไม่ น้อยกว่า ๓ ฐาน	เด็กปฐมวัยได้รับการ พัฒนาการทั้ง ๔ ด้าน	กรมส่งเสริมการ ปกครองท้องถิ่น หรือ หน่วยงานที่เกี่ยวข้อง
๔.	ส่งเสริมการเรียนรู้เด็กปฐมวัย ท้องถิ่นไทยผ่านการเล่น ศพด.บ้านหนองหลวง	เพื่อส่งเสริม พัฒนาการเด็ก	ศพด.บ้านหนองหลวง สร้างสนามเด็กเล่น จำนวนไม่ น้อยกว่า ๓ ฐาน				๒๐๐,๐๐๐	๒๐๐,๐๐๐	มีสนามเด็กเล่นจำนวนไม่ น้อยกว่า ๓ ฐาน	เด็กปฐมวัยได้รับการ พัฒนาการทั้ง ๔ ด้าน	กรมส่งเสริมการ ปกครองท้องถิ่น หรือ หน่วยงานที่เกี่ยวข้อง
๕.	ส่งเสริมการเรียนรู้เด็กปฐมวัย ท้องถิ่นไทยผ่านการเล่น ศพด.วัดสังฆาราม	เพื่อส่งเสริม พัฒนาการเด็ก	ศพด.วัดสังฆาราม สร้างสนามเด็กเล่น จำนวนไม่ น้อยกว่า ๓ ฐาน				๒๐๐,๐๐๐	๒๐๐,๐๐๐	มีสนามเด็กเล่นจำนวนไม่ น้อยกว่า ๓ ฐาน	เด็กปฐมวัยได้รับการ พัฒนาการทั้ง ๔ ด้าน	กรมส่งเสริมการ ปกครองท้องถิ่น หรือ หน่วยงานที่เกี่ยวข้อง
๖.	ก่อสร้างสะพานคอนกรีตเสริม เหล็กสายทางจากบ้าน หนองแวง - ไปดงบ้านแดง ต.คำผง หมู่ที่ ๑ <u>มาจากแผนพัฒนาฯ เพิ่มเติม</u> <u>ครั้งที่ ๑/๒๕๖๖ หน้า ๒๑</u> <u>ลำดับที่ ๒</u>	เพื่อก่อสร้างสะพาน ให้ได้มาตรฐาน สะดวกแก่ประชาชน ผู้ใช้เส้นทางสัญจรไป มา	บ้านหนองแวง-ดงบ้านแดง ต.คำผง กว้าง ๘ .๐๐ เมตร ยาว ๓๐.๐๐ เมตร				๕,๐๐๐,๐๐๐		ระยะสะพานคอนกรีตเสริม เหล็กที่ก่อสร้าง	ทำให้ประชาชนเดินทาง สะดวก ลดการเกิดอุบัติเหตุ พัฒนาระบบคมนาคม	จ.สุรินทร์ หรือ หน่วยงานที่มีศักยภาพ

(๒) แผนงาน อุตสาหกรรมและการโยธา (ต่อ)

ที่	โครงการ	วัตถุประสงค์	เป้าหมาย (ผลผลิตของ โครงการ)	งบประมาณ					ตัวชี้วัด (KPI)	ผลที่คาดว่าจะได้รับ	หน่วยงาน ที่จะขอประสาน
				๒๕๖๖ (บาท)	๒๕๖๗ (บาท)	๒๕๖๘ (บาท)	๒๕๖๙ (บาท)	๒๕๗๐ (บาท)			
๗.	ปรับปรุงซ่อมแซมฝายสมเด็จย่า หมู่ที่ ๑ บ้านหนองแวง <u>มาจากแผนพัฒนาฯ เพิ่มเติม</u> <u>ครั้งที่ ๑/๒๕๖๖ หน้า ๒๒</u> <u>ลำดับที่ ๓</u>	เพื่อบริหารจัดการน้ำให้ เพียงพอต่อการบริโภค อุปโภค	ฝายสมเด็จย่า หมู่ที่ ๑ บ้านหนองแวง				๒๐,๐๐๐,๐๐๐	๒๐,๐๐๐,๐๐๐	ความพึงพอใจของ ประชาชนร้อยละ ๘๐	ประชาชนมีน้ำบริโภคและ อุปโภคเพียงพอ	จ.สุรินทร์ หรือ หน่วยงานที่มีศักยภาพ
๘.	ก่อสร้างอาคารบังคับน้ำ หมู่ที่ ๒ บ้านหนองใหญ่ <u>มาจากแผนพัฒนาฯ เพิ่มเติม</u> <u>ครั้งที่ ๑/๒๕๖๖ หน้า ๒๒</u> <u>ลำดับที่ ๔</u>	เพื่อบริหารจัดการน้ำให้ เพียงพอต่อการบริโภค อุปโภค	จากนางสาววิภาภรณ์ สมสุข - สะพานบ้าน หนองหลวง				๒๐,๐๐๐,๐๐๐	๒๐,๐๐๐,๐๐๐	ความพึงพอใจของ ประชาชนร้อยละ ๘๐	ประชาชนมีน้ำบริโภคและ อุปโภคเพียงพอ	จ.สุรินทร์ หรือ หน่วยงานที่มีศักยภาพ
๙.	ติดตั้งท่อส่งน้ำดิบพร้อมระบบ เครื่องสูบน้ำ หมู่ที่ ๓ บ้านหนองหลวง <u>มาจากแผนพัฒนาฯ เพิ่มเติม</u> <u>ครั้งที่ ๑/๒๕๖๖ หน้า ๒๒</u> <u>ลำดับที่ ๖</u>	เพื่อบริหารจัดการน้ำให้ เพียงพอต่อการบริโภค อุปโภค	ห้วยทับทัน - หนองจบก ระยะทาง ๓,๕๐๐ เมตร				๑๒,๐๐๐,๐๐๐	๑๒,๐๐๐,๐๐๐	ความพึงพอใจของ ประชาชนร้อยละ ๘๐	ประชาชนมีน้ำบริโภคและ อุปโภคเพียงพอ	จ.สุรินทร์ หรือ หน่วยงานที่มีศักยภาพ
๑๐.	ปรับปรุงแหล่งท่องเที่ยวพร้อม ปรับภูมิทัศน์ฝายสมเด็จย่า หมู่ที่ ๑ บ้านหนองแวง <u>มาจากแผนพัฒนาฯ เพิ่มเติม</u> <u>ครั้งที่ ๑/๒๕๖๖ หน้า ๒๓</u> <u>ลำดับที่ ๑</u>	เพื่อพัฒนาแหล่ง ท่องเที่ยวตำบล	ฝายสมเด็จย่าหมู่ที่ ๑ บ้านหนองแวง				๒๐,๐๐๐,๐๐๐	๒๐,๐๐๐,๐๐๐	ความพึงพอใจของ ประชาชนร้อยละ ๙๐	มีสถานที่ท่องเที่ยวในพื้นที่ ตำบลหนองหลวง	จ.สุรินทร์ หรือ หน่วยงานที่มีศักยภาพ

(๒) แผนงาน อุตสาหกรรมและการโยธา (ต่อ)

ที่	โครงการ	วัตถุประสงค์	เป้าหมาย (ผลผลิตของ โครงการ)	งบประมาณ					ตัวชี้วัด (KPI)	ผลที่คาดว่าจะได้รับ	หน่วยงาน ที่จะขอประสาน
				๒๕๖๖ (บาท)	๒๕๖๗ (บาท)	๒๕๖๘ (บาท)	๒๕๖๙ (บาท)	๒๕๗๐ (บาท)			
๑๑.	สถานีสูบน้ำด้วยระบบไฟฟ้า พร้อมระบบส่งน้ำ หมู่ที่ ๒ บ้าน หนองใหญ่ <u>มาจากแผนพัฒนาฯ เพิ่มเติม</u> <u>ครั้งที่ ๒/๒๕๖๖ หน้า ๓๒</u> <u>ลำดับที่ ๑</u>	เพื่อให้ชุมชนมีน้ำที่ สะอาดใช้ในการอุปโภค และเลี้ยงสัตว์ของชุมชน อย่างเพียงพอตลอดปี	หมู่ที่ ๒ บ้านหนองใหญ่				๔๖,๐๐๐,๐๐๐	๔๖,๐๐๐,๐๐๐	ร้อยละของโครงสร้าง พื้นฐานที่ได้มาตรฐาน เพิ่มขึ้น	ชุมชนมีพื้นที่ กักเก็บน้ำเพิ่มขึ้นเพียงพอ สำหรับบริการชุมชน	กรมชลประทาน
๑๒.	สถานีสูบน้ำด้วยระบบไฟฟ้า พร้อมระบบส่งน้ำ หมู่ที่ ๖ บ้าน โนนสัน <u>มาจากแผนพัฒนาฯ เพิ่มเติม</u> <u>ครั้งที่ ๒/๒๕๖๖ หน้า ๓๒</u> <u>ลำดับที่ ๒</u>	เพื่อให้ชุมชนมีน้ำที่ สะอาดใช้ในการอุปโภค และเลี้ยงสัตว์ของชุมชน อย่างเพียงพอตลอดปี	หมู่ที่ ๖ บ้านโนนสัน				๔๙,๐๐๐,๐๐๐	๔๙,๐๐๐,๐๐๐	ร้อยละของโครงสร้าง พื้นฐานที่ได้มาตรฐาน เพิ่มขึ้น	ชุมชนมีพื้นที่ กักเก็บน้ำเพิ่มขึ้นเพียงพอ สำหรับบริการชุมชน	กรมชลประทาน
๑๓.	ก่อสร้างระบบน้ำคอนกรีตเสริม เหล็ก สายทางจากบ้านโนนสัน ตำบลหนองหลวง - บ้านค้อ ตำบลระเวียง <u>มาจากแผนพัฒนาฯ เพิ่มเติม</u> <u>ครั้งที่ ๑/๒๕๖๗ หน้า ๑๙</u> <u>ลำดับที่ ๒</u>	เพื่อก่อสร้างระบบระบาย น้ำให้มีมาตรฐานและ ความปลอดภัย	ระยะทาง ๓.๔๔๔ กม.					๑๐,๐๐๐,๐๐๐	จำนวนระยะทางที่ก่อสร้าง	ระบบระบายน้ำให้มีมาตรฐาน และความปลอดภัย	อบจ.สุรินทร์

(๒) แผนงาน อุตสาหกรรมและการโยธา (ต่อ)

ที่	โครงการ	วัตถุประสงค์	เป้าหมาย (ผลผลิตของ โครงการ)	งบประมาณ					ตัวชี้วัด (KPI)	ผลที่คาดว่าจะได้รับ	หน่วยงาน ที่จะขอประสาน
				๒๕๖๖ (บาท)	๒๕๖๗ (บาท)	๒๕๖๘ (บาท)	๒๕๖๙ (บาท)	๒๕๗๐ (บาท)			
๑๔.	ก่อสร้างระบบประปาผิวดิน ขนาดใหญ่ หมู่ที่ ๒ บ้านหนองใหญ่ <u>มาจากแผนพัฒนาฯ เพิ่มเติม</u> <u>ครั้งที่ ๒/๒๕๖๗ หน้า ๓๕</u> <u>ลำดับที่ ๒</u>	เพื่อให้ประชาชนมีน้ำใช้ อุปโภค บริโภค อย่าง เพียงพอ ตลอดปี	ระบบประปาผิวดินขนาด ใหญ่ จำนวน ๑ แห่ง				๖,๐๐๐,๐๐๐	๖,๐๐๐,๐๐๐	จำนวน ๑ แห่ง	ประชาชนมีน้ำใช้อุปโภค บริโภค อย่างเพียงพอตลอดปี	กรมส่งเสริมการ ปกครองท้องถิ่น
รวม	๔๗			๑๐,๖๐๐,๐๐๐	๐	๕๐๐,๐๐๐	๓๑๔,๖๕๐,๐๐๐	๓๓๕,๒๖๒,๐๐๐			

รายละเอียดโครงการพัฒนา
แผนพัฒนาท้องถิ่น (พ.ศ.๒๕๖๖ - ๒๕๗๐) ทบทวน ครั้งที่ ๑/๒๕๖๙
สำหรับ โครงการที่เกินศักยภาพขององค์กรปกครองส่วนท้องถิ่น ที่ใช้สำหรับการประสานแผนพัฒนาท้องถิ่น
องค์การบริหารส่วนตำบลหนองหลวง อำเภอโนนนารายณ์ จังหวัดสุรินทร์

- ก. ยุทธศาสตร์ชาติ ๒๐ ปี ยุทธศาสตร์ที่ ๕ ด้านการสร้างการเติบโตบนคุณภาพชีวิตที่เป็นมิตรต่อสิ่งแวดล้อม
- ข. แผนพัฒนาเศรษฐกิจและสังคมแห่งชาติ ฉบับที่ ๑๓ หมายเหตุที่ ๑๑ ไทยสามารถลดความเสี่ยงและผลกระทบจากภัยธรรมชาติฯ
- ค. Sustainable Development Goals: SDGs เป้าหมายที่ ๘ : ส่งเสริมการเติบโตทางเศรษฐกิจที่ต่อเนื่อง ครอบคลุม และยั่งยืนฯ
- ง. ยุทธศาสตร์จังหวัดสุรินทร์ ยุทธศาสตร์ที่ ๔ การบริหารจัดการทรัพยากรธรรมชาติและสิ่งแวดล้อมอย่างยั่งยืน
- จ. ยุทธศาสตร์การพัฒนาขององค์กรปกครองส่วนท้องถิ่นในเขตจังหวัดสุรินทร์ ยุทธศาสตร์ที่ ๔ การบริหารจัดการทรัพยากรธรรมชาติและสิ่งแวดล้อมอย่างยั่งยืน
- ๔ ยุทธศาสตร์องค์การบริหารส่วนตำบลหนองหลวง ยุทธศาสตร์ที่ ๔ การพัฒนาด้านบริหารจัดการทรัพยากรธรรมชาติและสิ่งแวดล้อมอย่างยั่งยืน
- ๔.๑ กลยุทธ์ กลยุทธ์ที่ ๑ พัฒนาส่งเสริมการอนุรักษ์ ฟื้นฟู ป้องกันและการใช้ทรัพยากรธรรมชาติอย่างยั่งยืน

(๑) แผนงาน อุตสาหกรรมและการโยธา

ที่	โครงการ	วัตถุประสงค์	เป้าหมาย (ผลผลิตของ โครงการ)	งบประมาณ					ตัวชี้วัด (KPI)	ผลที่คาดว่าจะ ได้รับ	หน่วยงาน ที่จะขอ ประสาน
				๒๕๖๖ (บาท)	๒๕๖๗ (บาท)	๒๕๖๘ (บาท)	๒๕๖๙ (บาท)	๒๕๗๐ (บาท)			
๑.	ปรับปรุงระบบส่งน้ำเพื่อการเกษตร หมู่ที่ ๑ บ้านหนองแวง	เพื่อให้ระบบส่งน้ำ การเกษตรพร้อมใช้งาน	ปรับปรุงระบบส่งน้ำ				๒,๐๐๐,๐๐๐	๒,๐๐๐,๐๐๐	ร้อยละ๘๐ของ ประชาชนที่ใช้น้ำ มี น้ำเกษตรกรรมและ อุปโภคบริโภค	ประชาชนมีน้ำทำ เกษตรกรรมอุปโภค บริโภค	จ.สุรินทร์ หรือ หน่วยงานที่มี ศักยภาพ
๒.	ก่อสร้างคลองส่งน้ำเพื่อการเกษตร หมู่ที่ ๑ บ้านหนองแวง	เพื่อผันน้ำทำการเกษตร กรรมแลอุปโภคบริโภค	คลองส่งน้ำ				๒๐,๐๐๐,๐๐๐	๒๐,๐๐๐,๐๐๐	ร้อยละ๕๐ครัวเรือน มีน้ำเกษตรกรรม อุปโภคบริโภค	ประชาชนมีน้ำทำ เกษตร กรรมอุปโภค บริโภค	จ.สุรินทร์ หรือ หน่วยงานที่มี ศักยภาพ
๓.	ผันน้ำจากห้วยทับทัน หมู่ที่ ๑ บ้าน หนองแวง	เพื่อนำน้ำใช้ทำการเกษตร กรรมและอุปโภคบริโภค	ระบบผันน้ำ				๘,๐๐๐,๐๐๐	๘,๐๐๐,๐๐๐	ร้อยละ๕๐ครัวเรือน มีน้ำเกษตรกรรม อุปโภคบริโภค	ประชาชนมีน้ำใช้ เกษตรกรรม	จ.สุรินทร์ หรือ หน่วยงานที่มี ศักยภาพ

(๑) แผนงาน อุตสาหกรรมและการโยธา

ที่	โครงการ	วัตถุประสงค์	เป้าหมาย (ผลผลิตของ โครงการ)	งบประมาณ					ตัวชี้วัด (KPI)	ผลที่คาดว่าจะ ได้รับ	หน่วยงาน ที่จะขอ ประสาน
				๒๕๖๖ (บาท)	๒๕๖๗ (บาท)	๒๕๖๘ (บาท)	๒๕๖๙ (บาท)	๒๕๗๐ (บาท)			
๔.	ผันน้ำจากห้วยทับทัน หมู่ที่ ๒ บ้านหนองใหญ่	เพื่อนำน้ำใช้ทำเกษตร กรรมและอุปโภคบริโภค	ระบบผันน้ำ				๑๐,๐๐๐,๐๐๐	๑๐,๐๐๐,๐๐๐	ร้อยละ๕๐ ครัวเรือน มีน้ำ เกษตรกรรม อุปโภคบริโภค	ประชาชนมีน้ำทำ เกษตรกรรมอุปโภค บริโภค	จ.สุรินทร์ หรือ หน่วยงานที่มี ศักยภาพ
๕.	ผันน้ำจากคลองส่งน้ำ หมู่ที่ ๖ บ้านโนนสัน	เพื่อนำน้ำใช้ทำเกษตร กรรมและอุปโภคบริโภค	ระบบผันน้ำ				๒๐,๐๐๐,๐๐๐	๒๐,๐๐๐,๐๐๐	ร้อยละ๕๐ ครัวเรือน มีน้ำ เกษตรกรรม อุปโภคบริโภค	ประชาชนมีน้ำทำ เกษตรกรรมอุปโภค บริโภค	จ.สุรินทร์ หรือ หน่วยงานที่มี ศักยภาพ
๖.	ก่อสร้างฝายน้ำล้นคอนกรีตเสริม เหล็ก (ลำห้วยกู)	เพื่อกั้นน้ำใช้เกษตร และ อุปโภคบริโภค	ฝายน้ำล้น คสล.ห้วยกู บ้านหนองแวง				๑,๐๐๐,๐๐๐	๑,๐๐๐,๐๐๐	ร้อยละ๕๐ ครัวเรือน มีน้ำ เกษตรกรรม อุปโภคบริโภค	ประชาชนมีน้ำทำ เกษตร กรรมอุปโภค บริโภค	จ.สุรินทร์ หรือ หน่วยงานที่มี ศักยภาพ
๗.	ก่อสร้างคลองส่งน้ำ	เพื่อพัฒนาระบบผันน้ำ การเกษตรอุปโภค บริโภค	๑.คลองส่งน้ำจากปลายคลอง ส่งน้ำของสถานีสูบน้ำ- หนองจบก				๒,๐๐๐,๐๐๐	๒,๐๐๐,๐๐๐	เพื่อมีน้ำดิบในการ ผลิตน้ำประปา	นำน้ำเข้าสู่หนองน้ำ ประชาชนมีน้ำทำ เกษตรและอุปโภค บริโภค	จ.สุรินทร์ หรือ หน่วยงานที่มี ศักยภาพ
๘.	ก่อสร้างสถานีสูบน้ำด้วยไฟฟ้า พร้อมระบบส่งน้ำบ้านอิโกฏิ	เพื่อนำน้ำใช้ทำเกษตร กรรมและอุปโภคบริโภค	สถานีสูบน้ำด้วยระบบไฟฟ้า บ้านอิโกฏิ				๔๐,๐๐๐,๐๐๐	๔๐,๐๐๐,๐๐๐	ร้อยละ๕๐ ครัวเรือน มีน้ำ เกษตรกรรม อุปโภคบริโภค	ประชาชนมีน้ำทำ เกษตรกรรมอุปโภค บริโภค	จ.สุรินทร์ หรือ หน่วยงานที่มี ศักยภาพ
๙.	ก่อสร้างฝายน้ำล้นคอนกรีตเสริม เหล็กลำห้วยแสง หมู่ที่ ๒ บ้านหนองใหญ่	เพื่อเก็บกักน้ำ และ ระบายน้ำแก้ไขปัญหา ท่วม	ฝายน้ำล้น คสล. ลำห้วยแสง หมู่๒ กว้าง ๑๒ ม. สันฝายสูง ๑.๕๐ ม. ผนังข้างสูง ๓ ม.				๕๕๐,๐๐๐	๕๕๐,๐๐๐	กักเก็บน้ำ ชะลอ น้ำ และระบายน้ำ	กักเก็บน้ำ ชะลอน้ำ และระบายน้ำ ลดปัญ หาภัยแล้ง แก้ปัญหา น้ำท่วม และประชาชน มีน้ำอุปโภคบริโภค	จ.สุรินทร์ หรือ หน่วยงานที่มี ศักยภาพ

(๑) แผนงาน อุตสาหกรรมและการโยธา

ที่	โครงการ	วัตถุประสงค์	เป้าหมาย (ผลผลิตของ โครงการ)	งบประมาณ					ตัวชี้วัด (KPI)	ผลที่คาดว่าจะ ได้รับ	หน่วยงาน ที่จะขอ ประสาน
				๒๕๖๖ (บาท)	๒๕๖๗ (บาท)	๒๕๖๘ (บาท)	๒๕๖๙ (บาท)	๒๕๗๐ (บาท)			
๑๐.	ก่อสร้างฝายน้ำล้นคอนกรีตเสริมเหล็กคลองตาเยาะ หมู่ที่ ๗ บ้านโนนสัน	เพื่อเก็บกักน้ำ และระบายน้ำแก้ไขปัญหา น้ำท่วม	ฝายน้ำล้น คสล. ลำห้วยแสง หมู่๗ กว้าง ๑๒ ม. สันฝายสูง ๑.๕๐ ม. ผนังข้างสูง ๓ ม.				๕๕๐,๐๐๐	๕๕๐,๐๐๐	ชะลอน้ำ กักเก็บน้ำ มีน้ำเพื่อการเกษตรกรรม อูบโคกบริโก	เพิ่มพื้นที่กักเก็บน้ำ ลดปัญหาภัยแล้ง มีน้ำ อูบโคกบริโก	จ.สุรินทร์ หรือ หน่วยงานที่มี ศักยภาพ
๑๑.	ยกระดับคลองส่งน้ำ หมู่ที่ ๑ บ้านหนองแวง	เพื่อพัฒนาระบบส่งน้ำเพื่อการเกษตร	คลองส่งน้ำ ม.๑ ยาว ๒,๐๐๐ ม.				๔๘๐,๐๐๐	๔๘๐,๐๐๐	คลองส่งน้ำสามารถส่งน้ำเพื่อการเกษตรได้	ประชาชนมีน้ำเพื่อ การเกษตร	จ.สุรินทร์ หรือ หน่วยงานที่มี ศักยภาพ
๑๒.	ก่อสร้างระบบผันน้ำ	เพื่อนำน้ำใช้ทำเกษตรกรรมและอูบโคกบริโก	ฝายเสด็จยา หมู่๑- หนองไฮ หมู่๖				๕๐,๐๐๐,๐๐๐	๕๐,๐๐๐,๐๐๐	ร้อยละ๕๐ครัวเรือน มีน้ำ เกษตรกรรมอูบโคก บริโก	ประชาชนมีน้ำทำ เกษตรกรรมอูบโคก บริโก	จ.สุรินทร์ หรือ หน่วยงานที่มี ศักยภาพ
๑๓.	ก่อสร้างสถานีสูบน้ำด้วยระบบ ไฟฟ้า	เพื่อนำน้ำใช้ทำเกษตรกรรมและอูบโคกบริโก	หมู่บ้าน ตำบลหนองหลวง				๒๐,๐๐๐,๐๐๐	๒๐,๐๐๐,๐๐๐	จำนวนจุดที่มีการก่อสร้าง	ประชาชนมีน้ำทำ เกษตรกรรมอูบโคก บริโก	จ.สุรินทร์ หรือ หน่วยงานที่มี ศักยภาพ
๑๔.	ก่อสร้างสถานีสูบน้ำด้วยระบบ พลังงานแสงอาทิตย์	เพื่อนำน้ำใช้ทำเกษตรกรรมและอูบโคกบริโก	บ้านหนองพวง หมู่๕				๗๐๐,๐๐๐	๗๐๐,๐๐๐	ร้อยละ๕๐ครัวเรือน มีน้ำ เกษตรกรรมอูบโคก บริโก	ประชาชนมีน้ำทำ เกษตรกรรมอูบโคก บริโก	จ.สุรินทร์ หรือ หน่วยงานที่มี ศักยภาพ
๑๕.	ก่อสร้างสถานีสูบน้ำด้วยระบบ พลังงานแสงอาทิตย์	เพื่อนำน้ำใช้ทำเกษตรกรรมและอูบโคกบริโก	บ้านหนองใหญ่ หมู่๒				๗๐๐,๐๐๐	๗๐๐,๐๐๐	ร้อยละ๕๐ครัวเรือน มีน้ำ เกษตรกรรมอูบโคก บริโก	ประชาชนมีน้ำทำ เกษตรกรรมอูบโคก บริโก	จ.สุรินทร์ หรือ หน่วยงานที่มี ศักยภาพ
๑๖.	ขุดบ่อกักเก็บน้ำ	เพื่อพัฒนาแหล่งน้ำมีพื้นที่กักเก็บน้ำเพิ่มขึ้น	ตำบลหนองหลวง				๘๐๐,๐๐๐	๘๐๐,๐๐๐	จำนวนจุดที่มีการก่อสร้าง	พื้นที่กักเก็บน้ำเพิ่มขึ้น ประชาชนมีน้ำอูบโคก บริโก	จ.สุรินทร์ หรือ หน่วยงานที่มี ศักยภาพ

(๑) แผนงาน อุตสาหกรรมและการโยธา

ที่	โครงการ	วัตถุประสงค์	เป้าหมาย (ผลผลิตของ โครงการ)	งบประมาณ					ตัวชี้วัด (KPI)	ผลที่คาดว่าจะ ได้รับ	หน่วยงาน ที่จะขอ ประสาน
				๒๕๖๖ (บาท)	๒๕๖๗ (บาท)	๒๕๖๘ (บาท)	๒๕๖๙ (บาท)	๒๕๗๐ (บาท)			
๑๗.	ปรับปรุงฝายน้ำล้นคอนกรีตเสริมเหล็กห้วยกุ่มหมู่ที่ ๔ บ้านขุมดิน <u>มาจากแผนพัฒนาฯ เพิ่มเติมครั้งที่ ๑/๒๕๖๕ หน้า ๔๑ ลำดับที่ ๑</u>	เพื่อกั้นน้ำใช้ในการเกษตรและอุปโภคบริโภค	ฝายน้ำล้นลำห้วยกุ่ม หมู่ที่ ๔					๑,๐๐๐,๐๐๐	ร้อยละ๕๐ครัวเรือนมีน้ำใช้ในการเกษตรกรรมและอุปโภคบริโภค	ประชาชนมีน้ำทำเกษตรกรรม	จ.สุรินทร์ หรือหน่วยงานที่มีศักยภาพ
๑๘.	ปรับปรุงคลองส่งน้ำ สถานีสูบน้ำด้วยระบบไฟฟ้าพร้อมระบบส่งน้ำบ้านหนองแวง <u>มาจากแผนพัฒนาฯ เพิ่มเติมครั้งที่ ๑/๒๕๖๕ หน้า ๔๑ ลำดับที่ ๒</u>	เพื่อผันน้ำใช้ด้านการเกษตรกรรมและอุปโภคบริโภค	สถานีสูบน้ำด้วยระบบไฟฟ้าพร้อมระบบส่งน้ำ บ้านหนองแวง ม.๑					๑,๒๐๐,๐๐๐	พื้นที่ทำการเกษตรสามารถรับน้ำในการทำเกษตรกรรมและอุปโภคบริโภค	ประกอบเกษตรกรรมและอุปโภคบริโภค	จ.สุรินทร์ หรือหน่วยงานที่มีศักยภาพ
รวม	๑๘			๐	๐	๐	๑๗๖,๗๘๐,๐๐๐	๑๗๘,๙๘๐,๐๐๐			

รายละเอียดโครงการพัฒนา
แผนพัฒนาท้องถิ่น (พ.ศ.๒๕๖๖ - ๒๕๗๐) ทบพวน ครั้งที่ ๑/๒๕๖๙
สำหรับ โครงการที่เกินศักยภาพขององค์กรปกครองส่วนท้องถิ่น ที่ใช้สำหรับการประสานแผนพัฒนาท้องถิ่น
องค์การบริหารส่วนตำบลหนองหลวง อำเภอโนนนารายณ์ จังหวัดสุรินทร์

- ก. ยุทธศาสตร์ชาติ ๒๐ ปี ยุทธศาสตร์ที่ ๕ ด้านการสร้างการเติบโตบนคุณภาพชีวิตที่เป็นมิตรต่อสิ่งแวดล้อม
- ข. แผนพัฒนาเศรษฐกิจและสังคมแห่งชาติ ฉบับที่ ๑๓ หมายเหตุที่ ๑๑ ไทยสามารถลดความเสี่ยงและผลกระทบจากภัยธรรมชาติฯ
- ค. Sustainable Development Goals: SDGs เป้าหมายที่ ๘ : ส่งเสริมการเติบโตทางเศรษฐกิจที่ต่อเนื่อง ครอบคลุม และยั่งยืนฯ
- ง. ยุทธศาสตร์จังหวัดสุรินทร์ ยุทธศาสตร์ที่ ๔ การบริหารจัดการทรัพยากรธรรมชาติและสิ่งแวดล้อมอย่างยั่งยืน
- จ. ยุทธศาสตร์การพัฒนาขององค์กรปกครองส่วนท้องถิ่นในเขตจังหวัดสุรินทร์ ยุทธศาสตร์ที่ ๔ การบริหารจัดการทรัพยากรธรรมชาติและสิ่งแวดล้อมอย่างยั่งยืน
 - ๔ ยุทธศาสตร์องค์การบริหารส่วนตำบลหนองหลวง ยุทธศาสตร์ที่ ๔ การพัฒนาด้านบริหารจัดการทรัพยากรธรรมชาติและสิ่งแวดล้อมอย่างยั่งยืน
 - ๔.๓ กลยุทธ์ กลยุทธ์ที่ ๓ พัฒนาแหล่งน้ำ ระบบบริหารจัดการน้ำ แก้ไขปัญหาการขาดแคลนน้ำอย่างมีประสิทธิภาพ

(๑) แผนงาน การเกษตร

ที่	โครงการ	วัตถุประสงค์	เป้าหมาย (ผลผลิตของ โครงการ)	งบประมาณ					ตัวชี้วัด (KPI)	ผลที่คาดว่าจะ ได้รับ	หน่วยงาน ที่จะขอ ประสาน
				๒๕๖๖ (บาท)	๒๕๖๗ (บาท)	๒๕๖๘ (บาท)	๒๕๖๙ (บาท)	๒๕๗๐ (บาท)			
๑.	ขุดลอกหนองน้ำแบบแก้มลิง ลำห้วยกู่ (ฝายสมเด็จย่า) หมู่ที่ ๑ บ้านหนองแวง	เพื่อพัฒนาแหล่งน้ำมีพื้นที่ กักเก็บน้ำเพิ่มขึ้น	๑.ขุดลอกหนองน้ำแบบแก้ม ลิง ฝายสมเด็จย่า				๘๐,๐๐๐,๐๐๐	๘๐,๐๐๐,๐๐๐	ร้อยละ๕๐ของพื้นที่ ได้ดำเนินการ เก็บกักน้ำเพิ่มขึ้น	เพิ่มพื้นที่กักเก็บน้ำ ลดปัญหาภัยแล้ง มีน้ำอุปโภคบริโภค	จ.สุรินทร์ หรือ หน่วยงานที่มี ศักยภาพ
๒.	ขุดลอกลำห้วยกู่ หมู่ที่ ๑ บ้านหนองแวง	เพื่อพัฒนาแหล่งน้ำมีพื้นที่ กักเก็บน้ำเพิ่มขึ้น	ห้วยกู่ หมู่ ๑ บ้านหนองแวง				๑๐,๐๐๐,๐๐๐	๑๐,๐๐๐,๐๐๐	ร้อยละ๕๐ของพื้นที่ ได้ดำเนินการเพิ่มขนาด	เพิ่มพื้นที่กักเก็บน้ำ ลดปัญหาภัยแล้ง มีน้ำอุปโภคบริโภค	จ.สุรินทร์ หรือ หน่วยงานที่มี ศักยภาพ
๓.	ขุดลอกแก้มลิงชลประทาน ลำห้วยกู่ หมู่ที่ ๔ บ้านชุมดิน	เพื่อพัฒนาแหล่งน้ำมีพื้นที่ กักเก็บน้ำเพิ่มขึ้น	หนองน้ำแบบแก้มลิง				๑๐,๐๐๐,๐๐๐	๑๐,๐๐๐,๐๐๐	ร้อยละ๕๐ของพื้นที่ ได้ดำเนินการ เก็บกักน้ำเพิ่มขึ้น	เพิ่มพื้นที่กักเก็บน้ำ ลดปัญหาภัยแล้ง มีน้ำอุปโภคบริโภค	จ.สุรินทร์ หรือ หน่วยงานที่มี ศักยภาพ

(๑) แผนงาน การเกษตร (ต่อ)

ที่	โครงการ	วัตถุประสงค์	เป้าหมาย (ผลผลิตของ โครงการ)	งบประมาณ					ตัวชี้วัด (KPI)	ผลที่คาดว่าจะ ได้รับ	หน่วยงาน ที่จะขอ ประสาน
				๒๕๖๖ (บาท)	๒๕๖๗ (บาท)	๒๕๖๘ (บาท)	๒๕๖๙ (บาท)	๒๕๗๐ (บาท)			
๔.	ขุดลอกห้วยเม็ก	เพื่อพัฒนาแหล่งน้ำมีพื้นที่ กักเก็บน้ำเพิ่มขึ้น	ขุดลอกห้วยเม็ก				๓,๐๐๐,๐๐๐	๓,๐๐๐,๐๐๐	ร้อยละ๕๐ของพื้นที่ ได้ดำเนินการสามารถ เก็บกักน้ำเพิ่มขึ้น	มีพื้นที่เก็บกักน้ำ เพิ่มขึ้น	จ.สุรินทร์ หรือ หน่วยงานที่มี ศักยภาพ
๕.	ขุดขยายหนองคู หมู่ที่ ๒	เพื่อพัฒนาแหล่งน้ำมีพื้นที่ กักเก็บน้ำเพิ่มขึ้น	ขยายหนองคู หมู่ที่ ๒ บ้านหนองใหญ่				๕,๐๐๐,๐๐๐	๕,๐๐๐,๐๐๐	ร้อยละ๕๐ของพื้นที่ ได้ดำเนินการสามารถ เก็บกักน้ำเพิ่มขึ้น	พื้นที่เก็บกักน้ำ เพิ่มขึ้น ประชาชนมี น้ำอุปโภคบริโภค	จ.สุรินทร์ หรือ หน่วยงานที่มี ศักยภาพ
๖.	ขุดลอกสระศึกฤทธิ	เพื่อให้ประชาชนในพื้นที่มี น้ำอุปโภคบริโภค	สระศึกฤทธิ หมู่ที่ ๖				๑,๒๐๐,๐๐๐	๑,๒๐๐,๐๐๐	ร้อยละ๕๐ครัวเรือน มีน้ำเกษตรกรรม อุปโภคบริโภค	ประชาชนมีน้ำทำ เกษตรกรรมอุปโภค บริโภค	จ.สุรินทร์ หรือ หน่วยงานที่มี ศักยภาพ
๗.	ขุดลอกคลองตาเยาะ	เพื่อพัฒนาแหล่งน้ำมีพื้นที่ กักเก็บน้ำเพิ่มขึ้น	ตำบลหนองหลวง				๕,๐๐๐,๐๐๐	๕,๐๐๐,๐๐๐	ร้อยละ๕๐ของพื้นที่ ได้ดำเนินการขุดลอก	พื้นที่เก็บกักน้ำ เพิ่มขึ้น ประชาชนมี น้ำอุปโภคบริโภค	จ.สุรินทร์ หรือ หน่วยงานที่มี ศักยภาพ
๘.	แก้มลิง พร้อมอาคารประกอบ (หนองคู)	เพื่อพัฒนาแหล่งน้ำมีพื้นที่ กักเก็บน้ำเพิ่มขึ้น	แก้มลิงหนองคู				๒๐,๐๐๐,๐๐๐	๒๐,๐๐๐,๐๐๐	ร้อยละ๕๐ของพื้นที่ ได้ดำเนินการสามารถ เก็บกักน้ำเพิ่มขึ้น	ประชาชนมีน้ำทำ เกษตรกรรมอุปโภค บริโภค	จ.สุรินทร์ หรือ หน่วยงานที่มี ศักยภาพ
๙.	แก้มลิง พร้อมอาคารประกอบ (ฝายสมเด็จย่า)	เพื่อพัฒนาแหล่งน้ำมีพื้นที่ กักเก็บน้ำเพิ่มขึ้น	แก้มลิงฝายสมเด็จย่า หมู่๑ บ้านหนองแวง				๒๕,๐๐๐,๐๐๐	๒๕,๐๐๐,๐๐๐	ร้อยละ๕๐ของพื้นที่ ได้ดำเนินการสามารถ เก็บกักน้ำเพิ่มขึ้น	ประชาชนมีน้ำทำ เกษตรกรรมอุปโภค บริโภค	จ.สุรินทร์ หรือ หน่วยงานที่มี ศักยภาพ
๑๐.	แก้มลิง พร้อมอาคารประกอบ (หนองม้า)	เพื่อพัฒนาแหล่งน้ำมีพื้นที่ กักเก็บน้ำเพิ่มขึ้น	แก้มลิงหนองม้า				๔,๐๐๐,๐๐๐	๔,๐๐๐,๐๐๐	ร้อยละ๕๐ของพื้นที่ ได้ดำเนินการสามารถ เก็บกักน้ำเพิ่มขึ้น	ประชาชนมีน้ำทำ เกษตรกรรมอุปโภค บริโภค	จ.สุรินทร์ หรือ หน่วยงานที่มี ศักยภาพ
๑๑.	แก้มลิง พร้อมอาคารประกอบ (หน้าฝายน้ำล้น บ้านขุมดิน)	เพื่อพัฒนาแหล่งน้ำมีพื้นที่ กักเก็บน้ำเพิ่มขึ้น	๑.แก้มลิงหน้าฝายน้ำล้น บ้านขุมดิน				๕,๐๐๐,๐๐๐	๕,๐๐๐,๐๐๐	จำนวนพื้นที่การขุด	ประชาชนมีน้ำทำ เกษตรกรรมอุปโภค บริโภค	จ.สุรินทร์ หรือ หน่วยงานที่มี ศักยภาพ

(๑) แผนงาน การเกษตร (ต่อ)

ที่	โครงการ	วัตถุประสงค์	เป้าหมาย (ผลผลิตของ โครงการ)	งบประมาณ					ตัวชี้วัด (KPI)	ผลที่คาดว่าจะ ได้รับ	หน่วยงาน ที่จะขอ ประสาน
				๒๕๖๖ (บาท)	๒๕๖๗ (บาท)	๒๕๖๘ (บาท)	๒๕๖๙ (บาท)	๒๕๗๐ (บาท)			
๑๒.	แก้มลิงหนองคูขาด พร้อมอาคาร ประกอบ (บ้านโนนสัน)	เพื่อพัฒนาแหล่งน้ำมีพื้นที่ กักเก็บน้ำเพิ่มขึ้น	แก้มลิงหนองคูขาด				๗,๐๐๐,๐๐๐	๗,๐๐๐,๐๐๐	จำนวนพื้นที่การขุด	ประชาชนมีน้ำทำ เกษตรกรรมอุบะ บรีโค	จ.สุรินทร์ หรือ หน่วยงานที่มี ศักยภาพ
๑๓.	ขุดแก้มลิงหนองดอกเต่า หมู่ที่ ๔ บ้านชุมดิน	เพื่อให้มีที่รองรับเก็บกักน้ำ อุบะบรีโค บรีโค เกษตรกรรม	หนองดอกเต่า หมู่ที่ ๔				๗,๐๐๐,๐๐๐	๗,๐๐๐,๐๐๐	จำนวนพื้นที่การขุด	มีที่รองรับเก็บกัก น้ำ	กองช่าง
๑๔.	แก้มลิงบ้านชุมดิน หมู่ที่ ๔ บ้านชุมดิน <u>มาจากแผนพัฒนาฯ เพิ่มเติม</u> <u>๑/๒๕๖๖ หน้า ๒๔ ลำดับที่ ๑</u>	เพื่อบริหารจัดการน้ำให้ เพียงพอต่อการบรีโค อุบะบรีโค	แก้มลิงบ้านชุมดินพร้อม อาคารประกอบ จำนวน ๑ โครงการ				๔๕,๐๐๐,๐๐๐	๔๕,๐๐๐,๐๐๐	ร้อยละ๘๐ครัวเรือน มีน้ำใช้ในการเกษตร กรรมและอุบะ บรีโค	ประชาชนมีน้ำทำ เกษตรกรรม	จ.สุรินทร์ หรือ หน่วยงานที่มี ศักยภาพ
๑๕.	งานแก้มลิงบ้านชุมดิน พร้อมอาคาร ประกอบ หมู่ ๔ บ้านชุมดิน ตำบลหนองหลวง อำเภอโนนนารายณ์ จังหวัดสุรินทร์ <u>มาจากแผนพัฒนาฯ เพิ่มเติม</u> <u>๑/๒๕๖๗ หน้า ๒๐ ลำดับที่ ๑</u>	เพื่อเพิ่มประสิทธิภาพการ กักเก็บน้ำไว้ในพื้นที่ การเกษตร นอกเขตพื้นที่ ชลประทานและพื้นที่ระบบ ส่งน้ำไปไม่ถึงและ การเกษตรตลอดทั้งปี	งานแก้มลิงบ้านชุมดิน พร้อมอาคารประกอบ จำนวน ๑ แห่ง				๘๕,๐๐๐,๐๐๐	๘๕,๐๐๐,๐๐๐	ร้อยละ ๕๐ ของ ครัวเรือนมีน้ำอุบะ บรีโค	มีที่รองรับเก็บกักน้ำ	กรมชลประทาน
๑๖.	งานอาคารบังคับน้ำบ้านหนองแวง หมู่ ๑ ตำบลหนองหลวง อำเภอโนนนารายณ์ จังหวัดสุรินทร์ <u>มาจากแผนพัฒนาฯ เพิ่มเติม</u> <u>๑/๒๕๖๗ หน้า ๒๐ ลำดับที่ ๒</u>	เพื่อแก้ไขปัญหาการขาด แคลนน้ำสำหรับอุบะ บรีโค ในช่วงฤดูแล้ง	อาคารบังคับน้ำบ้าน หนองแวง จำนวน ๑ แห่ง				๒๙,๐๐๐,๐๐๐	๒๙,๐๐๐,๐๐๐	มีอาคารบังคับน้ำไว้ ใช้งาน	มีแหล่งกักเก็บน้ำ สำหรับอุบะ บรีโค	กรมชลประทาน

แบบ ผ.๐๒/๒

(๑) แผนงาน การเกษตร (ต่อ)

ที่	โครงการ	วัตถุประสงค์	เป้าหมาย (ผลผลิตของ โครงการ)	งบประมาณ					ตัวชี้วัด (KPI)	ผลที่คาดว่าจะ ได้รับ	หน่วยงาน ที่จะขอ ประสาน
				๒๕๖๖ (บาท)	๒๕๖๗ (บาท)	๒๕๖๘ (บาท)	๒๕๖๙ (บาท)	๒๕๗๐ (บาท)			
๑๗.	ขุดลอกหนองใหญ่ <u>มาจากแผนพัฒนาฯ เพิ่มเติม</u> <u>๑/๒๕๖๗ หน้า ๒๐ ลำดับที่ ๓</u>	เพื่อพัฒนาแหล่งน้ำมีพื้นที่ กักเก็บน้ำเพิ่มขึ้น	ขุดลอกหนองใหญ่ หมู่ที่ ๒				๑๐,๐๐๐,๐๐๐	๑๐,๐๐๐,๐๐๐	ร้อยละ ๕๐ ของพื้นที่ ได้มีการขุดลอก	พื้นที่เก็บกักน้ำ เพิ่มขึ้น ประชาชนมี น้ำอุปโภคบริโภค	กองช่าง
รวม	๑๗			๐	๐	๐	๓๕๑,๒๐๐,๐๐๐	๓๕๑,๒๐๐,๐๐๐			

บัญชีโครงการ

แบบ ผ.๐๒

รายละเอียดโครงการพัฒนา
แผนพัฒนาท้องถิ่น (พ.ศ.๒๕๖๖ - ๒๕๗๐) ทบทวน ครั้งที่ ๑/๒๕๖๙
องค์การบริหารส่วนตำบลหนองหลวง อำเภอโนนนารายณ์ จังหวัดสุรินทร์

- ก. ยุทธศาสตร์ชาติ ๒๐ ปี ยุทธศาสตร์ที่ ๒ ด้านการสร้างความสามารถในการแข่งขัน
- ข. แผนพัฒนาเศรษฐกิจและสังคมแห่งชาติ ฉบับที่ ๑๓ หมวดหมายที่ ๕ ไทยเป็นประตูการค้าการลงทุนและยุทธศาสตร์ทางโลจิสติกส์ที่สำคัญของภูมิภาค /หมวดหมายที่ ๘ ไทยมีพื้นที่และเมืองอัจฉริยะที่น่าอยู่ ปลอดภัย เติบโตได้อย่างยั่งยืน /หมวดหมายที่ ๑๐ ไทยมีเศรษฐกิจหมุนเวียนและสังคมคาร์บอนต่ำ
- ค. Sustainable Development Goals: SDGs เป้าหมายที่ ๒ : ยุติความหิวโหย บรรลุความมั่นคงทางอาหารฯ /เป้าหมายที่ ๘ : ส่งเสริมการเติบโตทางเศรษฐกิจที่ต่อเนื่อง ครอบคลุม และยั่งยืนฯ /เป้าหมายที่ ๙ : สร้างโครงสร้างพื้นฐานที่มีความทนทานฯ /เป้าหมายที่ ๑๑ : ทำให้เมืองและการตั้งถิ่นฐานของมนุษย์มีความครอบคลุมฯ
- ง. ยุทธศาสตร์จังหวัดสุรินทร์ ยุทธศาสตร์ที่ ๒ การส่งเสริมและพัฒนาศักยภาพการค้า การลงทุน การบริการ และเชื่อมโยงเศรษฐกิจชายแดน
- จ. ยุทธศาสตร์การพัฒนาขององค์รปกครองส่วนท้องถิ่นในเขตจังหวัดสุรินทร์ ยุทธศาสตร์ที่ ๒ การส่งเสริมและพัฒนาศักยภาพการค้า การลงทุน การบริการ
๑. ยุทธศาสตร์องค์การบริหารส่วนตำบลหนองหลวง ยุทธศาสตร์ที่ ๑ การพัฒนาโครงสร้างพื้นฐาน
- ๑.๑ กลยุทธ์ กลยุทธ์ที่ ๔ การพัฒนาด้านสาธารณูปโภคและสาธารณูปการ

(๑) แผนงาน เคหะและชุมชน

ที่	โครงการ	วัตถุประสงค์	เป้าหมาย (ผลผลิตของ โครงการ)	งบประมาณ					ตัวชี้วัด (KPI)	ผลที่คาดว่าจะได้รับ	หน่วยงาน รับผิดชอบ หลัก
				๒๕๖๖ (บาท)	๒๕๖๗ (บาท)	๒๕๖๘ (บาท)	๒๕๖๙ (บาท)	๒๕๗๐ (บาท)			
๑	โรงจอดรถ อบต.หนองหลวง	เพื่อก่อสร้างโรงจอดรถ	มีสถานที่จอดรถ บริการ ประชาชน กว้าง ๖.๐๐ เมตร ยาว ๒๕.๐๐ เมตร				๓๒๗,๐๐๐	๓๒๗,๐๐๐	ร้อยละ ๘๐ มีสถานที่จอดรถ	ประชาชนใช้เป็นพื้นที่จอด รถ ในการติดต่อราชการ	กองช่าง
	รวม						๓๒๗,๐๐๐	๓๒๗,๐๐๐			

รายละเอียดโครงการพัฒนา

แผนพัฒนาท้องถิ่น (พ.ศ.๒๕๖๖ - ๒๕๗๐) ทบพวน ครั้งที่ ๑/๒๕๖๙
 องค์การบริหารส่วนตำบลหนองหลวง อำเภอโนนนารายณ์ จังหวัดสุรินทร์

แบบ ผ.๐๒

- ก. ยุทธศาสตร์ชาติ ๒๐ ปี ยุทธศาสตร์ที่ ๒ ด้านการสร้างความสามารถในการแข่งขัน
- ข. แผนพัฒนาเศรษฐกิจและสังคมแห่งชาติ ฉบับที่ ๑๓ หมุดหมายที่ ๕ ไทยเป็นประตูการค้าการลงทุนและยุทธศาสตร์ทางโลจิสติกส์ที่สำคัญของภูมิภาค /หมุดหมายที่ ๘ ไทยมีพื้นที่และเมืองอัจฉริยะที่น่าอยู่ ปลอดภัย เติบโตได้อย่างยั่งยืน /หมุดหมายที่ ๑๐ ไทยมีเศรษฐกิจหมุนเวียนและสังคมคาร์บอนต่ำ
- ค. Sustainable Development Goals: SDGs เป้าหมายที่ ๒ : ยุติความหิวโหย บรรลุความมั่นคงทางอาหารฯ /เป้าหมายที่ ๘ : ส่งเสริมการเติบโตทางเศรษฐกิจที่ต่อเนื่อง ครอบคลุม และยั่งยืนฯ /เป้าหมายที่ ๙ : สร้างโครงสร้างพื้นฐานที่มีความทนทานฯ /เป้าหมายที่ ๑๑ : ทำให้เมืองและการตั้งถิ่นฐานของมนุษย์มีความครอบคลุมฯ
- ง. ยุทธศาสตร์จังหวัดสุรินทร์ ยุทธศาสตร์ที่ ๒ การส่งเสริมและพัฒนาศักยภาพการค้า การลงทุน การบริการ และเชื่อมโยงเศรษฐกิจชายแดน
- จ. ยุทธศาสตร์การพัฒนาขององค์การปกครองส่วนท้องถิ่นในเขตจังหวัดสุรินทร์ ยุทธศาสตร์ที่ ๒ การส่งเสริมและพัฒนาศักยภาพการค้า การลงทุน การบริการ

๑. ยุทธศาสตร์องค์การบริหารส่วนตำบลหนองหลวง ยุทธศาสตร์ที่ ๑ การพัฒนาโครงสร้างพื้นฐาน

๑.๑ กลยุทธ์ กลยุทธ์ที่ ๔ การพัฒนาด้านสาธารณูปโภคและสาธารณูปการ

(๑) แผนงาน อุตสาหกรรมและการโยธา

ที่	โครงการ	วัตถุประสงค์	เป้าหมาย (ผลผลิตของโครงการ)	งบประมาณ					ตัวชี้วัด (KPI)	ผลที่คาดว่าจะได้รับ	ที่มาของโครงการ	หน่วยงานรับผิดชอบหลัก
				๒๕๖๖ (บาท)	๒๕๖๗ (บาท)	๒๕๖๘ (บาท)	๒๕๖๙ (บาท)	๒๕๗๐ (บาท)				
๑	ก่อสร้างถนนคอนกรีตเสริมเหล็กจากหนองแวงถึงหนองใหญ่	เพื่อก่อสร้างและพัฒนาถนนได้มาตรฐาน	หนองแวงถึงหนองใหญ่ กว้าง ๔.๐๐ เมตร ระยะทาง ๑๕๘๐.๐๐ เมตร หนา ๐.๑๕ เมตร					๔,๒๘๓,๐๐๐	จำนวนระยะทางที่ก่อสร้าง	ประชาชนเดินทางสะดวก พัฒนาระบบคมนาคม	แผนพัฒนาหมู่บ้าน หมู่ที่ ๒	กองช่าง
๒	ก่อสร้างถนนคอนกรีตเสริมเหล็ก สายทางบ้านหนองใหญ่-บ้านหนองผือ	เพื่อก่อสร้างและพัฒนาถนนได้มาตรฐาน	บ้านหนองใหญ่-บ้านหนองผือถึงถนนลาดยาง กว้าง ๕.๐๐ เมตร ระยะทาง ๕๓ เมตร หนา ๐.๑๕ เมตร				๑๘๕,๐๐๐	๑๘๕,๐๐๐	จำนวนระยะทางที่ก่อสร้าง	ประชาชนเดินทางสะดวก พัฒนาระบบคมนาคม	แผนพัฒนาหมู่บ้าน หมู่ที่ ๒	กองช่าง

แบบ ผ.๐๒

(๑) แผนงาน อุตสาหกรรมและการโยธา(ต่อ)

ที่	โครงการ	วัตถุประสงค์	เป้าหมาย (ผลผลิตของ โครงการ)	งบประมาณ					ตัวชี้วัด (KPI)	ผลที่คาดว่าจะได้รับ	ที่มาของ โครงการ	หน่วยงาน รับผิดชอบ หลัก
				๒๕๖๖ (บาท)	๒๕๖๗ (บาท)	๒๕๖๘ (บาท)	๒๕๖๙ (บาท)	๒๕๗๐ (บาท)				
๓	ก่อสร้างถนนคอนกรีตเสริมเหล็กสาย ทางจากบ้านนางเสาร์ สิ่งทอง ไปสวน นายอุดมทรัพย์ วงษา หมู่ที่๓บ้านหนอง หลวง	เพื่อก่อสร้างและ พัฒนาถนนได้ มาตรฐาน	นางเสาร์ สิ่งทอง ไป สวน นายอุดมทรัพย์ วงษา กว้าง ๓.๕๐ เมตร ระยะทาง ๑๔๒.๐๐ เมตร หนา ๐.๑๕ เมตร				๑๙๔,๐๐๐		จำนวนระยะทางที่ ก่อสร้าง	ประชาชนเดินทาง สะดวกพัฒนา ระบบคมนาคม	แผนพัฒนา หมู่บ้าน หมู่ที่๓	กองช่าง
๔	ก่อสร้างถนนคอนกรีตเสริมเหล็กสาย ทางจากบ้านนางอรชร สะสีสังข์ ไปบ้าน นางอำไพ เกษร หมู่ที่๓ บ้านหนองหลวง	เพื่อก่อสร้างและ พัฒนาถนนได้ มาตรฐาน	นางอรชร สะสีสังข์ ไป บ้าน นางอำไพ เกสร กว้าง ๔.๐๐ เมตร ระยะทาง ๒๐๐.๐๐ เมตร หนา ๐.๑๕ เมตร				๕๔๐,๐๐๐	๕๔๐,๐๐๐	จำนวนระยะทางที่ ก่อสร้าง	ประชาชนเดินทาง สะดวกพัฒนา ระบบคมนาคม	แผนพัฒนา หมู่บ้าน หมู่ที่๓	กองช่าง
๕	โครงการผันน้ำจากห้วยกุไปยังหนองน้ำ ชุมดิน	เพื่อให้ประชาชนมี น้ำเพื่อ การเกษตร อุปโภค บริโภค	ผันน้ำจากห้วยกุไปยัง หนองน้ำหนองชุมดิน ท่อขนาด ศก.๖ นิ้ว (๘.๕) ระยะทาง ๑๒๕๐ เมตร					๖๓๖,๐๐๐	ทำให้ประชาชน เดินทางสะดวก พัฒนา ระบบคมนาคม	ประชาชนมีน้ำ อุปโภค บริโภค และทำการเกษตร	แผนพัฒนา หมู่บ้าน หมู่ที่๔	กองช่าง
๖.	ปรับปรุงถนนคอนกรีตเสริมเหล็ก สายทางบ้านนายเพียร ทองนรินทร์ ถึง หน้าวัดบ้านหนองพวง	เพื่อก่อสร้างและ พัฒนาถนนได้ มาตรฐาน	บ้านนายเพียร ทอง นรินทร์ถึง หน้าวัดบ้าน หนองพวง กว้าง ๑.๐๐ เมตร ระยะทาง ๑๘๘.๐๐ เมตร หนา ๐.๑๕ เมตร				๑๓๑,๐๐๐		จำนวนระยะทางที่ ก่อสร้าง	ประชาชนเดินทาง สะดวกพัฒนา ระบบคมนาคม	แผนพัฒนา หมู่บ้าน หมู่ที่๕	กองช่าง

แบบ ผ.๐๒

(๑) แผนงาน อุตสาหกรรมและการโยธา(ต่อ)

ที่	โครงการ	วัตถุประสงค์	เป้าหมาย (ผลผลิตของ โครงการ)	งบประมาณ					ตัวชี้วัด (KPI)	ผลที่คาดว่าจะ ได้รับ	ที่มาของ โครงการ	หน่วยงาน รับผิดชอบ หลัก
				๒๕๖๖ (บาท)	๒๕๖๗ (บาท)	๒๕๖๘ (บาท)	๒๕๖๙ (บาท)	๒๕๗๐ (บาท)				
๗.	ก่อสร้างถนนคอนกรีตเสริมเหล็กจาก ดอนปู่ตาไปถึงคลองตาเยาะ กว้าง ๔ เมตร ยาว ๕๐๐ เมตร หมู่ที่ ๖ บ้าน โนนสัน	เพื่อก่อสร้างและ พัฒนาถนนได้ มาตรฐาน	ดอนปู่ตาไปถึงคลองตา เยาะกว้าง ๔.๐๐ เมตร ยาว ๕๐๐ เมตร หนา ๐.๑๕ เมตร					๑,๓๕๓,๐๐๐	จำนวนระยะทางที่ ก่อสร้าง	ประชาชนเดินทาง สะดวกพัฒนา ระบบคมนาคม	แผนพัฒนา หมู่บ้าน หมู่ที่ ๖	กองช่าง
๘.	ปรับปรุงรางระบายน้ำ จากบ้านนายบุญเพ็ง บุญดวง ไปถึง บ้านนายสวน คำมะนาด หมู่ที่ ๗ บ้าน โนนสัน	เพื่อก่อสร้างราง ระบายน้ำให้ได้ มาตรฐาน	บ้านนายบุญเพ็ง บุญ ดวงไปถึง บ้านนายสวน คำมะนาด ปากรางกว้าง ๐.๓๐ เมตร ลึก ๐.๓๐ เมตร กั้นรางกว้าง ๐.๓๐ เมตร ผนังข้าง หนา ๐.๑๐ เมตรความ ยาว ๓๘๕ เมตร ฝาปิด รางคอนกรีตเสริมเหล็ก หนา ๐.๑๒ เมตร				๗๑๔,๐๐๐	๗๑๔,๐๐๐	จำนวนระยะราง ระบายน้ำที่ก่อสร้าง	พัฒนาระบบราง ระบายน้ำ	แผนพัฒนา หมู่บ้าน หมู่ที่ ๗	กองช่าง
๙	ก่อสร้างรางระบายน้ำ จากบ้านนาย ประวิทย์ หันชม ไปถึง บ้านนางแดง ทองมาก หมู่ที่ ๗ บ้านโนนสัน	เพื่อก่อสร้างราง ระบายน้ำให้ได้ มาตรฐาน	บ้านนายประวิทย์ หัน ชม ไปถึง บ้านนางแดง ทองมาก ปากรางกว้าง ๐.๓๐ เมตร ลึก ๐.๓๐ เมตร กั้นรางกว้าง ๐.๓๐ เมตร ผนังข้าง หนา ๐.๑๐ เมตร ความยาว ๘๔ เมตร ฝา ปิดรางคอนกรีตเสริม เหล็ก หนา ๐.๑๒ เมตร				๑๕๐,๐๐๐	๑๕๐,๐๐๐	จำนวนระยะราง ระบายน้ำที่ก่อสร้าง	พัฒนาระบบราง ระบายน้ำ	แผนพัฒนา หมู่บ้าน หมู่ที่ ๗	กองช่าง

(๑) แผนงาน อุตสาหกรรมและการโยธา (ต่อ)

ที่	โครงการ	วัตถุประสงค์	เป้าหมาย (ผลผลิตของ โครงการ)	งบประมาณ					ตัวชี้วัด (KPI)	ผลที่คาดว่าจะ ได้รับ	ที่มาของ โครงการ	หน่วยงาน รับผิดชอบ หลัก
				๒๕๖๖ (บาท)	๒๕๖๗ (บาท)	๒๕๖๘ (บาท)	๒๕๖๙ (บาท)	๒๕๗๐ (บาท)				
๑๐	โครงการปรับปรุงถนนคอนกรีตเสริมเหล็ก สายทางจากบ้านนางเจียม โอชา ไปบ้านนายสวาท พันธุ์เพ็ง หมู่ที่ ๘ บ้านอิโกฏิ	เพื่อก่อสร้างและพัฒนาถนนได้มาตรฐาน	บ้านนายเจียม โอชา ไปถึง บ้านนายสวาท พันธุ์เพ็ง กว้าง ๔.๐๐ เมตร ระยะทาง ๔๕๐.๐๐ เมตร หนา ๐.๑๕ เมตร				๑,๑๗๒,๐๐๐	๑,๑๗๒,๐๐๐	จำนวนระยะทางที่ก่อสร้าง	ประชาชนเดินทางสะดวกพัฒนาระบบคมนาคม	แผนพัฒนาหมู่บ้าน หมู่ที่ ๘	กองช่าง
๑๑	โครงการขยายเขตไฟฟ้าแรงต่ำจากบ้านนายประสิทธิ์ พาที ไปนายทองดี บุญดวง ม.๘	เพื่อติดตั้งไฟฟ้าใช้ในดำรงชีพและเกษตรกรรม	บ้านนายประสิทธิ์ พาที ไปนายทองดี บุญดวง ม.๘ ระยะทาง ๗๐๐ เมตร					๓๐๕,๐๐๐	ร้อยละ ๘๐ ของครัวเรือนที่ติดตั้งไฟฟ้ามีความพึงพอใจ	ประชาชนมีไฟฟ้าในการดำรงชีพเกิดความปลอดภัย	แผนพัฒนาหมู่บ้าน หมู่ที่ ๘	กองช่าง
๑๒	โครงการก่อสร้างถนนคอนกรีตเสริมเหล็กสายทางประปาหมู่บ้านไปถึงหนองไฮ	เพื่อก่อสร้างและพัฒนาถนนได้มาตรฐาน	ประปาหมู่บ้านไปถึงหนองไฮ กว้าง ๔.๐๐ เมตร ระยะทาง ๓๘.๐๐ เมตร หนา ๐.๑๕ เมตร				๑๐๒,๐๐๐		จำนวนระยะทางที่ก่อสร้าง	ทำให้ประชาชนเดินทางสะดวกพัฒนาระบบคมนาคม	แผนพัฒนาหมู่บ้าน หมู่ที่ ๘	กองช่าง
๑๓	ปรับปรุงถนนคอนกรีตเสริมเหล็กหมู่ที่ ๒ บ้านหนองใหญ่ สายทางจากโรงสีชุมชน ถึงบ้านนางเหง่า จำปาหอม	เพื่อก่อสร้างและพัฒนาถนนได้มาตรฐาน	โรงสีชุมชนไปถึงบ้านนางเหง่า จำปาหอม กว้าง ๔.๐๐ เมตร ระยะทาง ๑๖๕.๐๐ เมตร หนา ๐.๑๕ เมตร					๔๔๖,๐๐๐	จำนวนระยะทางที่ก่อสร้าง	ทำให้ประชาชนเดินทางสะดวกพัฒนาระบบคมนาคม	แผนพัฒนาหมู่บ้าน หมู่ที่ ๒	กองช่าง
	รวม											

แบบ ผ.๐๓

บัญชีครุภัณฑ์

(๑) แผนงาน บริหารงานทั่วไป

บัญชีครุภัณฑ์ วัสดุ
สำหรับที่ไม่ได้ดำเนินการจัดทำเป็นโครงการพัฒนาท้องถิ่น
แผนพัฒนาท้องถิ่น (พ.ศ. ๒๕๖๖ - ๒๕๗๐) ทบทวน ครั้งที่ ๑/๒๕๖๙
องค์การบริหารส่วนตำบลหนองหลวง อำเภอโนนนารายณ์ จังหวัดสุรินทร์

ประเภทครุภัณฑ์

๑. ประเภทครุภัณฑ์ สำนักงาน

๑.๑ กลยุทธ์ กลยุทธ์ที่ ๒ พัฒนาศักยภาพบุคลากรและองค์กรให้มีประสิทธิภาพในการปฏิบัติงาน

(๑) แผนงาน บริหารงานทั่วไป

ที่	ครุภัณฑ์	เป้าหมาย (ผลผลิตของครุภัณฑ์)	งบประมาณ					ผลที่คาดว่าจะได้รับ	หน่วยงาน รับผิดชอบหลัก
			๒๕๖๖ (บาท)	๒๕๖๗ (บาท)	๒๕๖๘ (บาท)	๒๕๖๙ (บาท)	๒๕๗๐ (บาท)		
๑	ตู้บานเลื่อน	ตู้แบบ ๒บานเลื่อน จำนวน ๖ หลัง / ใช้เก็บเอกสารข้อมูลประชาชน				๓๐,๐๐๐	๓๐,๐๐๐	มีที่เก็บเอกสารเป็นสัดส่วน	สำนักปลัด
๒	โต๊ะพับอเนกประสงค์	โต๊ะพับอเนกประสงค์ จำนวน ๓๐ ตัว/ใช้จัดกิจกรรม				๖๐,๐๐๐	๖๐,๐๐๐	มีโต๊ะใช้ในกิจกรรมอย่างเพียงพอ	สำนักปลัด
๓	โต๊ะคอมพิวเตอร์	โต๊ะคอมพิวเตอร์ จำนวน ๒ชุด/วางคอมพิวเตอร์และเก้าอี้				๑๐,๐๐๐	๑๐,๐๐๐	มีความสะดวกในการบริการประชาชน	สำนักปลัด
๔	ฉากกั้นห้อง	ฉากกั้นห้อง/พื้นที่การปฏิบัติงานบริการประชาชน				๕๐,๐๐๐	๕๐,๐๐๐	มีสถานที่บริการประชาชนเป็นสัดส่วน	สำนักปลัด

๑. ประเภทครุภัณฑ์ สำนักงาน

๑.๑ กลยุทธ์ กลยุทธ์ที่ ๒ พัฒนาศักยภาพบุคลากรและองค์กรให้มีประสิทธิภาพในการปฏิบัติงาน

(๑) แผนงาน บริหารงานทั่วไป (ต่อ)

ที่	ครุภัณฑ์	เป้าหมาย (ผลผลิตของครุภัณฑ์)	งบประมาณ					ผลที่คาดว่าจะได้รับ	หน่วยงาน รับผิดชอบหลัก
			๒๕๖๖ (บาท)	๒๕๖๗ (บาท)	๒๕๖๘ (บาท)	๒๕๖๙ (บาท)	๒๕๗๐ (บาท)		
๕	เก้าอี้	เก้าอี้สำนักงาน จำนวน ๘ ตัว/เก้าอี้นั่ง ปฏิบัติงานและบริการประชาชน					๒๐,๐๐๐	สะดวกในการบริการ ประชาชน	สำนักปลัด
๖	ตู้เหล็ก	ตู้เหล็ก จำนวน ๕ หลัง/ใช้เก็บเอกสาร ข้อมูลประชาชน					๓๐,๐๐๐	มีที่เก็บเอกสารเป็น สัดส่วน	สำนักปลัด
๗	โต๊ะหมู่บูชา	โต๊ะหมู่บูชา จำนวน ๒ ชุด/ประกอบพิธี ทางศาสนา	๒๐,๐๐๐					สะดวกในการจัด กิจกรรมของอบต.	สำนักปลัด
๘	ตู้บานเลื่อนกระจก	ตู้บานเลื่อนกระจก จำนวน ๕ หลัง/ ใช้เก็บเอกสารข้อมูลประชาชน					๓๐,๐๐๐	มีที่เก็บเอกสารเป็น สัดส่วน	สำนักปลัด
๙	โต๊ะทำงาน	โต๊ะทำงานพร้อมเก้าอี้ จำนวน ๔ ชุด/ โต๊ะ ปฏิบัติงานบริการประชาชน				๔๐,๐๐๐	๔๐,๐๐๐	มีความสะดวกในการ บริการประชาชน	สำนักปลัด
๑๐	เครื่องปรับอากาศ	เครื่องปรับอากาศ แบบแยกส่วน จำนวน ๓ เครื่อง /เพื่อปรับอากาศบริการ ประชาชน			๓๐,๐๐๐	๑๒๐,๐๐๐	๑๒๐,๐๐๐	มีห้องปรับอากาศ บริการประชาชน	สำนักปลัด
๑๑	ชุดรับแขก	ชุดรับแขกจำนวน ๒ ชุด/บริการประชาชน	๔๐,๐๐๐					มีชุดรับแขกไว้บริการ ประชาชน	สำนักปลัด
๑๒	เครื่องอ่านบัตร	เครื่องอ่านบัตรประจำตัวประชาชน เอนกประสงค์/เพื่อรับบริการประชาชน					๑๐,๐๐๐	มีเครื่องอ่านบัตรฯ บริการประชาชน	สำนักปลัด

๑. ประเภทครุภัณฑ์ สำนักงาน

๑.๑ กลยุทธ์ กลยุทธ์ที่ ๒ พัฒนาศักยภาพบุคลากรและองค์กรให้มีประสิทธิภาพในการปฏิบัติงาน

(๑) แผนงาน บริหารงานทั่วไป (ต่อ)

ที่	ครุภัณฑ์	เป้าหมาย (ผลผลิตของครุภัณฑ์)	งบประมาณ					ผลที่คาดว่าจะได้รับ	หน่วยงาน รับผิดชอบ หลัก
			๒๕๖๖ (บาท)	๒๕๖๗ (บาท)	๒๕๖๘ (บาท)	๒๕๖๙ (บาท)	๒๕๗๐ (บาท)		
๑๓	ชุดโต๊ะประชุม	ชุดโต๊ะประชุม/เพื่อมีโต๊ะสำหรับการจัดประชุม				๕๐,๐๐๐	๕๐,๐๐๐	มีโต๊ะสำหรับจัดการประชุม	สำนักปลัด
๑๔	เก้าอี้ผู้บริหาร	เก้าอี้ผู้บริหาร/เพื่อมีเก้าอี้ปฏิบัติงาน				๔๐,๐๐๐	๔๐,๐๐๐	เพื่อมีเก้าอี้ปฏิบัติงาน	สำนักปลัด
๑๕	ตู้เก็บเอกสาร	ตู้เก็บเอกสาร ๔๐ ช่อง จำนวน ๒ หลัง /เพื่อเก็บเอกสาร				๑๒,๐๐๐	๑๒,๐๐๐	มีตู้เก็บเอกสารเป็นสัดส่วน	สำนักปลัด
๑๖	ตู้หนังสือ	ตู้หนังสือ จำนวน ๒ หลัง/เพื่อวางหนังสือ				๑๐,๐๐๐	๑๐,๐๐๐	มีตู้เก็บหนังสือเป็นสัดส่วน	สำนักปลัด
๑๗	เครื่องดูดฝุ่น	เครื่องดูดฝุ่น จำนวน ๑ เครื่อง /เพื่อใช้ในการทำความสะอาด				๑๕,๐๐๐	๑๕,๐๐๐	มีเครื่องทำความสะอาดสำนักงาน	สำนักปลัด
๑๘	โต๊ะทำงานพร้อมเก้าอี้	โต๊ะทำงานพร้อมเก้าอี้ระดับ๓-๖ จำนวน ๔ ชุด/โต๊ะปฏิบัติงานบริการประชาชน				๒๕,๐๐๐	๒๕,๐๐๐	มีโต๊ะปฏิบัติงานไว้บริการประชาชน	กองคลัง
๑๙	โต๊ะทำงานพร้อมเก้าอี้	โต๊ะทำงานพร้อมเก้าอี้ระดับ๑-๒ จำนวน ๔ ชุด/โต๊ะปฏิบัติงานบริการประชาชน			๑๐,๐๐๐			มีโต๊ะปฏิบัติงานไว้บริการประชาชน	กองคลัง
๒๐	โต๊ะคอมพิวเตอร์	โต๊ะคอมพิวเตอร์ จำนวน ๒ชุด/วางคอมพิวเตอร์และเก้าอี้				๖,๐๐๐	๖,๐๐๐	มีโต๊ะปฏิบัติงานไว้บริการประชาชน	กองคลัง
๒๑	ตู้บานเลื่อนทึบ	ตู้บานเลื่อนแบบทึบ จำนวน ๔ หลัง/ใช้เก็บเอกสารข้อมูลประชาชน				๒๐,๐๐๐	๒๐,๐๐๐	มีตู้เก็บเอกสารเป็นสัดส่วน	กองคลัง
๒๒	เครื่องถ่ายเอกสาร	เครื่องถ่ายเอกสาร/เพื่อถ่ายเอกสารงานราชการ				๑๒๐,๐๐๐	๑๒๐,๐๐๐	มีเครื่องถ่ายเอกสารไว้บริการประชาชน	สำนักปลัด
๒๓	เครื่องถ่ายเอกสาร	เครื่องถ่ายเอกสาร/เพื่อถ่ายเอกสารงานราชการ				๙๕,๐๐๐	๙๕,๐๐๐	มีเครื่องถ่ายเอกสารไว้บริการประชาชน	คลัง

๑. ประเภทครุภัณฑ์ สำนักงาน

๑.๑ กลยุทธ์ กลยุทธ์ที่ ๒ พัฒนาศักยภาพบุคลากรและองค์กรให้มีประสิทธิภาพในการปฏิบัติงาน

(๑) แผนงาน บริหารงานทั่วไป (ต่อ)

ที่	ครุภัณฑ์	เป้าหมาย (ผลผลิตของครุภัณฑ์)	งบประมาณ					ผลที่คาดว่าจะได้รับ	หน่วยงาน รับผิดชอบ หลัก
			๒๕๖๖ (บาท)	๒๕๖๗ (บาท)	๒๕๖๘ (บาท)	๒๕๖๙ (บาท)	๒๕๗๐ (บาท)		
๒๔	ตู้เหล็กแบบบานเลื่อน <u>มาจากแผนพัฒนาเพิ่มเติม ครั้งที่ ๑/๒๕๖๕ หน้า ๔๒ ลำดับที่ ๑</u>	ตู้เหล็ก แบบบานเลื่อน จำนวน ๑ หลัง/ใช้เก็บเอกสารข้อมูลประชาชน					๙,๐๐๐	มีที่เก็บเอกสารเป็นสัดส่วน	สำนักปลัด
๒๕	โต๊ะทำงาน <u>มาจากแผนพัฒนาเพิ่มเติม ครั้งที่ ๑/๒๕๖๕ หน้า ๔๒ ลำดับที่ ๕</u>	โต๊ะทำงาน จำนวน ๒ ตัว / โต๊ะปฏิบัติงานบริการประชาชน				๑๐,๐๐๐	๑๐,๐๐๐	มีโต๊ะปฏิบัติงานบริการประชาชน	กองคลัง
๒๖	โต๊ะทำงาน (แบบเข้ามุม) <u>มาจากแผนพัฒนาเพิ่มเติม ครั้งที่ ๑/๒๕๖๕ หน้า ๔๒ ลำดับที่ ๖</u>	โต๊ะทำงาน (แบบเข้ามุม) จำนวน ๑ ชุดโต๊ะปฏิบัติงานบริการประชาชน					๑๐,๐๐๐	มีโต๊ะปฏิบัติงานบริการประชาชน	กองคลัง
๒๗	โทรศัพท์สำนักงาน <u>มาจากแผนพัฒนาเพิ่มเติม ครั้งที่ ๑/๒๕๖๖ หน้า ๒๕ ลำดับที่ ๒</u>	โทรศัพท์สำนักงาน จำนวน ๘ เครื่อง	๓๐,๐๐๐					สะดวกต่อการติดต่อและประสานงาน ราชการ	สำนักปลัด
๒๘	เครื่องชุมสายโทรศัพท์ ตู้สาขา โทรศัพท์ และอุปกรณ์ติดตั้ง <u>มาจากแผนพัฒนาเพิ่มเติม ครั้งที่ ๑/๒๕๖๖ หน้า ๒๕ ลำดับที่ ๓</u>	ตู้สาขาโทรศัพท์ และอุปกรณ์ติดตั้ง จำนวน ๘ ชุด	๕๐,๐๐๐					สะดวกต่อการติดต่อและประสานงาน ราชการ	สำนักปลัด
๒๙	ผ้าใบคลุมเต็นท์ <u>มาจากแผนพัฒนาเพิ่มเติม ครั้งที่ ๑/๒๕๖๖ หน้า ๒๕ ลำดับที่ ๔</u>	ผ้าใบคลุมเต็นท์ จำนวน ๖ หลัง				๑๐๐,๐๐๐	๑๐๐,๐๐๐	การให้บริการประชาชนมีประสิทธิภาพ	สำนักปลัด
รวม			๑๔๐,๐๐๐	๐	๔๐,๐๐๐	๗๗๓,๐๐๐	๘๘๒,๐๐๐		

บัญชีครุภัณฑ์ วัสดุ
สำหรับที่ไม่ได้ดำเนินการจัดทำเป็นโครงการพัฒนาท้องถิ่น
แผนพัฒนาท้องถิ่น (พ.ศ. ๒๕๖๖ - ๒๕๗๐) ทบทวน ครั้งที่ ๑/๒๕๖๙
องค์การบริหารส่วนตำบลหนองหลวง อำเภอโนนนารายณ์ จังหวัดสุรินทร์

ประเภทครุภัณฑ์

๑. ประเภทครุภัณฑ์ ยานพาหนะและขนส่ง

๑.๑ กลยุทธ์ กลยุทธ์ที่ ๒ พัฒนาศักยภาพบุคลากรและองค์กรให้มีประสิทธิภาพในการปฏิบัติงาน

(๑) แผนงาน บริหารงานทั่วไป

ที่	ครุภัณฑ์	เป้าหมาย (ผลผลิตของครุภัณฑ์)	งบประมาณ					ผลที่คาดว่าจะได้รับ	หน่วยงาน รับผิดชอบหลัก
			๒๕๖๖ (บาท)	๒๕๖๗ (บาท)	๒๕๖๘ (บาท)	๒๕๖๙ (บาท)	๒๕๗๐ (บาท)		
๑	รถบรรทุก(ดีเซล)	รถบรรทุก (ดีเซล) ขนาด ๑ ตัน จำนวน ๑ คัน /เพื่อใช้เป็นรถยนต์ส่วนกลาง	๙๐๐,๐๐๐					การปฏิบัติงานราชการมี ประสิทธิภาพ/บริการ ประชาชน	สำนักปลัด
		รวม	๙๐๐,๐๐๐	๐	๐	๐	๐		

บัญชีครุภัณฑ์ วัสดุ
 สำหรับที่ไม่ได้ดำเนินการจัดทำเป็นโครงการพัฒนาท้องถิ่น
 แผนพัฒนาท้องถิ่น (พ.ศ. ๒๕๖๖ – ๒๕๗๐) ทบพวน ครั้งที่ ๑/๒๕๖๙
 องค์การบริหารส่วนตำบลหนองหลวง อำเภอโนนนารายณ์ จังหวัดสุรินทร์

ประเภทครุภัณฑ์

๑. ประเภทครุภัณฑ์ เกษตร

๑.๑ กลยุทธิ์ กลยุทธิ์ที่ ๒ พัฒนาศักยภาพบุคลากรและองค์กรให้มีประสิทธิภาพในการปฏิบัติงาน

(๑) แผนงาน บริหารงานทั่วไป

ที่	ครุภัณฑ์	เป้าหมาย (ผลผลิตของครุภัณฑ์)	งบประมาณ					ผลที่คาดว่าจะได้รับ	หน่วยงาน รับผิดชอบหลัก
			๒๕๖๖ (บาท)	๒๕๖๗ (บาท)	๒๕๖๘ (บาท)	๒๕๖๙ (บาท)	๒๕๗๐ (บาท)		
๑	ปั้มน้ำแบบอัตโนมัติ	ปั้มน้ำอัตโนมัติ จำนวน ๑ เครื่อง/น้ำอุปโภคบริโภค			๕๐,๐๐๐	๕๐,๐๐๐	๕๐,๐๐๐	มีน้ำอุปโภคบริโภคบริการประชาชน	สำนักปลัด
๒	เครื่องสูบน้ำแบบหยอโข่ง	เครื่องสูบน้ำแบบหยอโข่ง จำนวน ๑ เครื่อง /น้ำอุปโภคบริโภค			๕๐,๐๐๐	๕๐,๐๐๐	๕๐,๐๐๐	มีน้ำอุปโภคบริโภคบริการประชาชน	สำนักปลัด
๓	ปั้มน้ำไฟฟ้าแบบแช่ได้น้ำ (ไดโว่) ขนาด ๓ นิ้ว <u>มาจากแผนพัฒนาเพิ่มเติม ครั้งที่ ๑/๒๕๖๖ หน้า ๒๘ ลำดับที่ ๑</u>	ปั้มน้ำไฟฟ้าแบบแช่ได้น้ำ (ไดโว่) ขนาด ๓ นิ้ว จำนวน ๑ เครื่อง			๕,๐๐๐	๕,๐๐๐	๕,๐๐๐	ใช้ในการบริการประชาชน	สำนักปลัด
๔	เครื่องสูบน้ำแบบหยอโข่ง เครื่องยนต์ดีเซล (สูบน้ำได้ ๓,๘๐๐ ลิตรต่อนาที) <u>มาจากแผนพัฒนาเพิ่มเติม ครั้งที่ ๒/๒๕๖๖ หน้า ๔๐ ลำดับที่ ๑</u>	เครื่องสูบน้ำแบบหยอโข่ง เครื่องยนต์ดีเซล (สูบน้ำได้ ๓,๘๐๐ ลิตรต่อนาที) จำนวน ๑ เครื่อง					๑๑๕,๐๐๐	สามารถใช้ในการปฏิบัติงานบริการประชาชน	สำนักปลัด

๑. ประเภทครุภัณฑ์ เกษตร

๑.๑ กลยุทธ์ กลยุทธ์ที่ ๒ พัฒนาศักยภาพบุคลากรและองค์กรให้มีประสิทธิภาพในการปฏิบัติงาน

(๑) แผนงาน บริหารงานทั่วไป

ที่	ครุภัณฑ์	เป้าหมาย (ผลผลิตของครุภัณฑ์)	งบประมาณ					ผลที่คาดว่าจะได้รับ	หน่วยงาน รับผิดชอบหลัก
			๒๕๖๖ (บาท)	๒๕๖๗ (บาท)	๒๕๖๘ (บาท)	๒๕๖๙ (บาท)	๒๕๗๐ (บาท)		
๕	เครื่องสูบน้ำแบบหอยโข่งเครื่องยนต์เบนซิน (สูบน้ำได้ ๑,๐๐๐ ลิตรต่อ นาที) ขนาด ๕ แรงม้า <u>มาจากแผนพัฒนาเพิ่มเติม ครั้งที่ ๒/๒๕๖๖ หน้า ๔๐ ลำดับที่ ๒</u>	เครื่องสูบน้ำแบบหอยโข่งเครื่องยนต์เบนซิน (สูบน้ำได้ ๑,๐๐๐ ลิตรต่อ นาที) ขนาด ๕ แรงม้า จำนวน ๑ เครื่อง					๘,๒๐๐	สามารถใช้ในการปฏิบัติงานบริการประชาชน	สำนักปลัด
๖	เครื่องสูบน้ำแบบหอยโข่งเครื่องยนต์ดีเซล (สูบน้ำได้ ๓,๘๐๐ ลิตรต่อ นาที) <u>มาจากแผนพัฒนาเพิ่มเติม ครั้งที่ ๑/๒๕๖๗ หน้า ๒๑ ลำดับที่ ๑</u>	เครื่องสูบน้ำแบบหอยโข่งเครื่องยนต์ดีเซล (สูบน้ำได้ ๓,๘๐๐ ลิตรต่อ นาที) จำนวน ๑ เครื่อง		๑๑๕,๐๐๐				สามารถใช้ในการปฏิบัติงานบริการประชาชน	สำนักปลัด
๗	ปั้มน้ำหอยโข่งไฟฟ้า ขนาด ๓ นิ้ว ๓ แรง ชนิดไฟ ๒๒๐ โวลต์ <u>มาจากแผนพัฒนาเพิ่มเติม ครั้งที่ ๑/๒๕๖๗ หน้า ๒๑ ลำดับที่ ๒</u>	ปั้มน้ำหอยโข่งไฟฟ้า ขนาด ๓ นิ้ว ๓ แรง ชนิดไฟ ๒๒๐ โวลต์ จำนวน ๑ เครื่อง			๑๕,๐๐๐			สามารถใช้ในการปฏิบัติงานบริการประชาชน	สำนักปลัด
รวม			๐	๑๑๕,๐๐๐	๑๕,๐๐๐	๐	๘,๒๐๐		

บัญชีครุภัณฑ์ วัสดุ
สำหรับที่ไม่ได้ดำเนินการจัดทำเป็นโครงการพัฒนาท้องถิ่น
แผนพัฒนาท้องถิ่น (พ.ศ. ๒๕๖๖ - ๒๕๗๐) ทบทวน ครั้งที่ ๑/๒๕๖๙
องค์การบริหารส่วนตำบลหนองหลวง อำเภอโนนนารายณ์ จังหวัดสุรินทร์

ประเภทครุภัณฑ์

๑. ประเภทครุภัณฑ์ ไฟฟ้าและวิทยุ

๑.๑ กลยุทธ์ กลยุทธ์ที่ ๒ พัฒนาศักยภาพบุคลากรและองค์กรให้มีประสิทธิภาพในการปฏิบัติงาน

(๑) แผนงาน บริหารงานทั่วไป

ที่	ครุภัณฑ์	เป้าหมาย (ผลผลิตของครุภัณฑ์)	งบประมาณ					ผลที่คาดว่าจะได้รับ	หน่วยงาน รับผิดชอบหลัก
			๒๕๖๖ (บาท)	๒๕๖๗ (บาท)	๒๕๖๘ (บาท)	๒๕๖๙ (บาท)	๒๕๗๐ (บาท)		
๑	ตู้ลำโพงขยายเสียง	ตู้ลำโพงขยายเสียงเคลื่อนที่ /จำนวน ๒ เครื่อง พร้อมอุปกรณ์ครบชุด ขยายเสียง กระจายเสียง				๓๐,๐๐๐	๓๐,๐๐๐	สะดวกในการปฏิบัติงานและ บริการประชาชน	สำนักปลัด
๒	เครื่องกำเนิดไฟฟ้า	เครื่องกำเนิดไฟฟ้า ขนาด ๕ กิโลวัตต์/ ผลิตพลังงานไฟฟ้า				๖๐,๐๐๐	๖๐,๐๐๐	สะดวกในการปฏิบัติงานและ บริการประชาชน	สำนักปลัด
๓	เครื่องขยายเสียง	เครื่องขยายเสียง จำนวน ๑ ชุด /ขยาย เสียง				๓๐,๐๐๐	๓๐,๐๐๐	สะดวกในการปฏิบัติงานและ บริการประชาชน	สำนักปลัด
๔	เครื่องบันทึกเสียง	เครื่องบันทึกเสียง/บันทึกข้อมูลแบบเสียง				๖,๐๐๐	๖,๐๐๐	สะดวกในการปฏิบัติงานและ บริการประชาชน	สำนักปลัด
๕	ชุดเครื่องขยายเสียง <u>มาจากแผนพัฒนา</u> <u>เพิ่มเติม ครั้งที่ ๑/๒๕๖๕</u> <u>หน้า ๔๒ ลำดับที่ ๔</u>	ชุดเครื่องขยายเสียง/จำนวน ๑ ชุดพร้อม อุปกรณ์ครบชุด ขยายเสียง กระจายเสียง	๑๐๐,๐๐๐					สะดวกในการปฏิบัติงานและ บริการประชาชน	สำนักปลัด

๑. ประเภทครุภัณฑ์ ไฟฟ้าและวิทยุ

๑.๑ กลยุทธ์ กลยุทธ์ที่ ๒ พัฒนาศักยภาพบุคลากรและองค์กรให้มีประสิทธิภาพในการปฏิบัติงาน

(๑) แผนงาน บริหารงานทั่วไป

ที่	ครุภัณฑ์	เป้าหมาย (ผลผลิตของครุภัณฑ์)	งบประมาณ					ผลที่คาดว่าจะได้รับ	หน่วยงาน รับผิดชอบหลัก
			๒๕๖๖ (บาท)	๒๕๖๗ (บาท)	๒๕๖๘ (บาท)	๒๕๖๙ (บาท)	๒๕๗๐ (บาท)		
๖	ไมโครโฟน <u>มาจากแผนพัฒนาเพิ่มเติม ครั้งที่ ๑/๒๕๖๖ หน้า ๒๙ ลำดับที่ ๑</u>	ไมโครโฟน (ชุดประชุมแบบไร้สายพร้อมเครื่องควบคุม) จำนวน ๑๖ ชุด				๗๐,๐๐๐	๗๐,๐๐๐	การปฏิบัติงานมีประสิทธิภาพ	สำนักปลัด
๗	เครื่องขยายเสียงพร้อมอุปกรณ์ครบชุด <u>มาจากแผนพัฒนาเพิ่มเติม ครั้งที่ ๑/๒๕๖๖ หน้า ๒๙ ลำดับที่ ๑</u>	เครื่องขยายเสียงพร้อมอุปกรณ์ครบชุด จำนวน ๑ ชุด				๑๐๐,๐๐๐	๑๐๐,๐๐๐	การปฏิบัติงานมีประสิทธิภาพ	สำนักปลัด
		รวม	๑๐๐,๐๐๐	๐	๐	๒๗๐,๐๐๐	๒๗๐,๐๐๐		

บัญชีครุภัณฑ์ วัสดุ
สำหรับที่ไม่ได้ดำเนินการจัดทำเป็นโครงการพัฒนาท้องถิ่น
แผนพัฒนาท้องถิ่น (พ.ศ. ๒๕๖๖ – ๒๕๗๐) ทบทวน ครั้งที่ ๑/๒๕๖๙
องค์การบริหารส่วนตำบลหนองหลวง อำเภอโนนนารายณ์ จังหวัดสุรินทร์
ประเภทครุภัณฑ์

๑. ประเภทครุภัณฑ์ โฆษณาและเผยแพร่

๑.๑ กลยุทธ์ กลยุทธ์ที่ ๒ พัฒนาศักยภาพบุคลากรและองค์กรให้มีประสิทธิภาพในการปฏิบัติงาน

(๑) แผนงาน บริหารงานทั่วไป

ที่	ครุภัณฑ์	เป้าหมาย (ผลผลิตของครุภัณฑ์)	งบประมาณ					ผลที่คาดว่าจะได้รับ	หน่วยงาน รับผิดชอบหลัก
			๒๕๖๖ (บาท)	๒๕๖๗ (บาท)	๒๕๖๘ (บาท)	๒๕๖๙ (บาท)	๒๕๗๐ (บาท)		
๑	เครื่องมัลติมีเดียโปรเจคเตอร์	เครื่องมัลติมีเดียโปรเจคเตอร์/เพื่อนำเสนอข้อมูล				๓๐,๐๐๐	๓๐,๐๐๐	มีอุปกรณ์นำเสนอข้อมูล	สำนักปลัด
๒	จอร์รับภาพชนิดไฟฟ้า	จอร์รับภาพชนิดไฟฟ้า / นำเสนอข้อมูล				๒๕,๐๐๐	๒๕,๐๐๐	มีอุปกรณ์นำเสนอข้อมูล	สำนักปลัด
๓	โทรทัศน์ แอล อี ดี (LED TV) Smart TV <u>มาจากแผนพัฒนาเพิ่มเติม ครั้งที่ ๒/๒๕๖๖ หน้า ๓๙ ลำดับที่ ๑</u>	ขนาด ๓๒ นิ้ว จำนวน ๑ เครื่อง			๑๕,๐๐๐	๑๕,๐๐๐	๑๕,๐๐๐	เพื่อบริการประชาชนที่มาติดต่อราชการ	สำนักปลัด
๔	กล้องถ่ายรูป <u>มาจากแผนพัฒนาเพิ่มเติม ครั้งที่ ๒/๒๕๖๖ หน้า ๓๙ ลำดับที่ ๑</u>	กล้องถ่ายรูป จำนวน ๑ เครื่อง				๒๐,๐๐๐	๒๐,๐๐๐	สามารถใช้ในการปฏิบัติงานบริการประชาชน	สำนักปลัด
รวม			๐	๐	๑๕,๐๐๐	๙๐,๐๐๐	๙๐,๐๐๐		

บัญชีครุภัณฑ์ วัสดุ
สำหรับที่ไม่ได้ดำเนินการจัดทำเป็นโครงการพัฒนาท้องถิ่น
แผนพัฒนาท้องถิ่น (พ.ศ. ๒๕๖๖ – ๒๕๗๐) ทบทวน ครั้งที่ ๑/๒๕๖๙
องค์การบริหารส่วนตำบลหนองหลวง อำเภอโนนนารายณ์ จังหวัดสุรินทร์

๑. ประเภทครุภัณฑ์ งานบ้านงานครัว

๑.๑ กลยุทธ์ กลยุทธ์ที่ ๒ พัฒนาศักยภาพบุคลากรและองค์กรให้มีประสิทธิภาพในการปฏิบัติงาน

(๑) แผนงาน บริหารงานทั่วไป

ที่	ครุภัณฑ์	เป้าหมาย (ผลผลิตของครุภัณฑ์)	งบประมาณ					ผลที่คาดว่าจะได้รับ	หน่วยงาน รับผิดชอบหลัก
			๒๕๖๖ (บาท)	๒๕๖๗ (บาท)	๒๕๖๘ (บาท)	๒๕๖๙ (บาท)	๒๕๗๐ (บาท)		
๑	เครื่องทำน้ำเย็น	เครื่องทำน้ำเย็น/เพื่อทำน้ำเย็นบริการประชาชน				๖,๐๐๐	๖,๐๐๐	มีน้ำดื่มสะอาดบริการประชาชน	สำนักปลัด
๒	เครื่องตัดหญ้า	เครื่องตัดหญ้า แบบเข็น/เพื่อมีเครื่องมือในการปฏิบัติงานตัดตกแต่ง				๑๔,๐๐๐	๑๔,๐๐๐	มีอุปกรณ์ใช้ในการตกแต่งสวน	สำนักปลัด
๓	เครื่องตัดหญ้า	เครื่องตัดหญ้า แบบข้อแข็ง/เพื่อมีเครื่องมือในการปฏิบัติงานตัดตกแต่ง				๑๐,๐๐๐	๑๐,๐๐๐	มีอุปกรณ์ใช้ในการตกแต่งสวน	สำนักปลัด
๔	เครื่องตัดแต่งพุ่มไม้	เครื่องตัดแต่งพุ่มไม้ จำนวน ๑ เครื่อง/เพื่อใช้ตัดแต่งพุ่มไม้				๘,๐๐๐	๘,๐๐๐	มีอุปกรณ์ใช้ในการตกแต่งสวน	สำนักปลัด
๕	เครื่องตัดหญ้า	เครื่องตัดหญ้า แบบข้อแข็ง/เพื่อมีเครื่องมือในการปฏิบัติงานตัดตกแต่ง				๑๐,๐๐๐	๑๐,๐๐๐	มีอุปกรณ์ใช้ในการตกแต่งสวน	สำนักปลัด
๖	เครื่องตัดหญ้า	เครื่องตัดหญ้า แบบเข็น/เพื่อมีเครื่องมือในการปฏิบัติงานตัดตกแต่ง				๑๔,๐๐๐	๑๔,๐๐๐	มีอุปกรณ์ใช้ในการตกแต่งสวน	สำนักปลัด
๗	คูเลอรน้ำร้อน	คูเลอรน้ำร้อน จำนวน ๒ เครื่อง เพื่อทำน้ำร้อนบริการประชาชน				๒๐,๐๐๐	๒๐,๐๐๐	มีน้ำดื่มสะอาดบริการประชาชน	สำนักปลัด

๑. ประเภทครุภัณฑ์ งานบ้านงานครัว

๑.๑ กลยุทธ์ กลยุทธ์ที่ ๒ พัฒนาศักยภาพบุคลากรและองค์กรให้มีประสิทธิภาพในการปฏิบัติงาน

(๑) แผนงาน บริหารงานทั่วไป (ต่อ)

ที่	ครุภัณฑ์	เป้าหมาย (ผลผลิตของครุภัณฑ์)	งบประมาณ					ผลที่คาดว่าจะ จะได้รับ	หน่วยงาน รับผิดชอบหลัก
			๒๕๖๖ (บาท)	๒๕๖๗ (บาท)	๒๕๖๘ (บาท)	๒๕๖๙ (บาท)	๒๕๗๐ (บาท)		
๘	ตู้เย็น	ตู้เย็นขนาด ๕ คิวบิกฟุต /เพื่อรักษา ความเย็นบริการประชาชน				๖,๕๐๐	๖,๕๐๐	มีน้ำดื่มสะอาดบริการ ประชาชน	สำนักปลัด
๙	เครื่องทำน้ำร้อน-น้ำเย็น <u>มาจากแผนพัฒนาฯเพิ่มเติม ครั้งที่ ๑/๒๕๖๕ หน้า ๔๒ ลำดับที่ ๒</u>	เครื่องทำน้ำร้อน-น้ำเย็น/เพื่อทำน้ำ ร้อนน้ำเย็นบริการประชาชน					๒๕,๐๐๐	มีน้ำดื่มสะอาดบริการ ประชาชน	สำนักปลัด
๑๐	เครื่องตัดหญ้าขี้อ่อน <u>มาจากแผนพัฒนาฯเพิ่มเติม ครั้งที่ ๑/๒๕๖๕ หน้า ๔๔ ลำดับที่ ๑๙</u>	เครื่องตัดหญ้าขี้อ่อน ๑ เครื่อง/ เพื่อมีเครื่องมือในการปฏิบัติงาน ตกแต่ง				๑๐,๖๐๐	๑๐,๖๐๐	มีอุปกรณ์ใช้ในการตกแต่งสวน	สำนักปลัด
๑๑	เครื่องย่อยกิ่งไม้เอนกประสงค์ <u>มาจากแผนพัฒนาฯเพิ่มเติม ครั้งที่ ๑/๒๕๖๖ หน้า ๒๗ ลำดับที่ ๑</u>	เครื่องย่อยกิ่งไม้เอนกประสงค์ จำนวน ๑ เครื่อง				๒๐,๐๐๐	๒๐,๐๐๐	มีอุปกรณ์ใช้ในการตกแต่งสวน	สำนักปลัด
		รวม	๐	๐	๐	๑๑๙,๑๐๐	๑๔๔,๑๐๐		

บัญชีครุภัณฑ์ วัสดุ
สำหรับที่ไม่ได้ดำเนินการจัดทำเป็นโครงการพัฒนาท้องถิ่น
แผนพัฒนาท้องถิ่น (พ.ศ. ๒๕๖๖ – ๒๕๗๐) ทบทวน ครั้งที่ ๑/๒๕๖๙
องค์การบริหารส่วนตำบลหนองหลวง อำเภอโนนนารายณ์ จังหวัดสุรินทร์

๑. ประเภทครุภัณฑ์ โรงงาน

๑.๑ กลยุทธ์ กลยุทธ์ที่ ๒ พัฒนาศักยภาพบุคลากรและองค์กรให้มีประสิทธิภาพในการปฏิบัติงาน

(๑) แผนงาน บริหารงานทั่วไป

ที่	ครุภัณฑ์	เป้าหมาย (ผลผลิตของครุภัณฑ์)	งบประมาณ					ผลที่คาดว่าจะได้รับ	หน่วยงาน รับผิดชอบหลัก
			๒๕๖๖ (บาท)	๒๕๖๗ (บาท)	๒๕๖๘ (บาท)	๒๕๖๙ (บาท)	๒๕๗๐ (บาท)		
๑	เลื่อยโซ่ยนต์ ขนาดบาร์ ๑๑.๕ นิ้ว <u>มาจากแผนพัฒนาเพิ่มเติม ครั้งที่ ๒/๒๕๖๖ หน้า ๔๑ ลำดับที่ ๑</u>	เลื่อยโซ่ยนต์ ขนาดบาร์ ๑๑.๕ นิ้ว จำนวน ๑ เครื่อง				๕,๐๐๐	๕,๐๐๐	สามารถใช้ในการปฏิบัติงาน บริการประชาชน	สำนักปลัด
๒	เลื่อยโซ่ยนต์ ขนาดบาร์ ๑๘ นิ้ว <u>มาจากแผนพัฒนาเพิ่มเติม ครั้งที่ ๑/๒๕๖๗ หน้า ๒๒ ลำดับที่ ๑</u>	เลื่อยโซ่ยนต์ ขนาดบาร์ ๑๘ นิ้ว จำนวน ๑ เครื่อง		๒๐,๐๐๐				สามารถใช้ในการปฏิบัติงาน บริการประชาชน	สำนักปลัด
รวม			๐	๒๐,๐๐๐	๐	๕,๐๐๐	๕,๐๐๐		

บัญชีครุภัณฑ์ วัสดุ
 สำหรับที่ไม่ได้ดำเนินการจัดทำเป็นโครงการพัฒนาท้องถิ่น
 แผนพัฒนาท้องถิ่น (พ.ศ. ๒๕๖๖ - ๒๕๗๐) ทบพวน ครั้งที่ ๑/๒๕๖๙
 องค์การบริหารส่วนตำบลหนองหลวง อำเภอโนนนารายณ์ จังหวัดสุรินทร์
 ประเภทครุภัณฑ์

๑. ประเภทครุภัณฑ์ คอมพิวเตอร์หรืออิเล็กทรอนิกส์

๑.๑ กลยุทธ์ กลยุทธ์ที่ ๒ พัฒนาศักยภาพบุคลากรและองค์กรให้มีประสิทธิภาพในการปฏิบัติงาน

(๑) แผนงาน บริหารงานทั่วไป

ที่	ครุภัณฑ์	เป้าหมาย (ผลผลิตของครุภัณฑ์)	งบประมาณ					ผลที่คาดว่าจะได้รับ	หน่วยงาน รับผิดชอบหลัก
			๒๕๖๖ (บาท)	๒๕๖๗ (บาท)	๒๕๖๘ (บาท)	๒๕๖๙ (บาท)	๒๕๗๐ (บาท)		
๑	เครื่องคอมพิวเตอร์	เครื่องคอมพิวเตอร์ สำหรับงานสำนักงาน จำนวน ๓ เครื่อง/ประมวลผลและบันทึกข้อมูล				๖๐,๐๐๐	๖๐,๐๐๐	มีคอมพิวเตอร์ปฏิบัติงาน บริการประชาชน	สำนักปลัด
๒	เครื่องคอมพิวเตอร์	เครื่องคอมพิวเตอร์โน้ตบุ๊ก แบบสำนักงาน จำนวน ๒ เครื่อง/ประมวลผลและบันทึกข้อมูล				๔๐,๐๐๐	๔๐,๐๐๐	มีคอมพิวเตอร์ปฏิบัติงาน บริการประชาชน	สำนักปลัด
๓	เครื่องพิมพ์	เครื่องพิมพ์ จำนวน ๓ เครื่อง/พิมพ์เอกสาร				๒๐,๐๐๐	๒๐,๐๐๐	มีเครื่องพิมพ์ปฏิบัติงานบริการ ประชาชน	สำนักปลัด
๔	เครื่องพิมพ์	เครื่องพิมพ์ จำนวน ๓ เครื่อง/พิมพ์เอกสาร				๒๐,๐๐๐	๒๐,๐๐๐	มีเครื่องพิมพ์ปฏิบัติงานบริการ ประชาชน	สำนักปลัด
๕	เครื่องสแกนเนอร์	เครื่องสแกนเนอร์ จำนวน ๑ เครื่อง/คัดลอก งานเอกสาร				๑๐,๐๐๐	๑๐,๐๐๐	มีสแกนเนอร์ปฏิบัติงานบริการ ประชาชน	สำนักปลัด
๖	เครื่องสำรองไฟฟ้า	เครื่องสำรองไฟ จำนวน ๓ เครื่อง /เก็บสำรอง ไฟฟ้าในการปฏิบัติงาน				๖,๐๐๐	๖,๐๐๐	มีอุปกรณ์ไว้ปฏิบัติงานบริการ ประชาชน	สำนักปลัด

๑. ประเภทครุภัณฑ์ คอมพิวเตอร์หรืออิเล็กทรอนิกส์

๑.๑ กลยุทธ์ กลยุทธ์ที่ ๒ พัฒนาศักยภาพบุคลากรและองค์กรให้มีประสิทธิภาพในการปฏิบัติงาน

(๑) แผนงาน บริหารงานทั่วไป (ต่อ)

ที่	ครุภัณฑ์	เป้าหมาย (ผลผลิตของครุภัณฑ์)	งบประมาณ					ผลที่คาดว่าจะได้รับ	หน่วยงาน รับผิดชอบหลัก
			๒๕๖๖ (บาท)	๒๕๖๗ (บาท)	๒๕๖๘ (บาท)	๒๕๖๙ (บาท)	๒๕๗๐ (บาท)		
๗	เครื่องพิมพ์	เครื่องพิมพ์ Multifunction แบบฉีดหมึกพร้อมติดตั้งถังหมึกพิมพ์ (Ink Tank Printer) จำนวน ๒ เครื่อง/เพื่อพิมพ์เอกสาร				๒๐,๐๐๐	๒๐,๐๐๐	มีอุปกรณ์ไว้ปฏิบัติงานบริการประชาชน	สำนักปลัด
๘	เครื่องคอมพิวเตอร์	เครื่องคอมพิวเตอร์แบบสำนักงาน จำนวน ๒ เครื่อง/ประมวลผลและบันทึกข้อมูล				๔๐,๐๐๐	๔๐,๐๐๐	มีอุปกรณ์ไว้ปฏิบัติงานบริการประชาชน	กองคลัง
๙	เครื่องสำรองไฟฟ้า	เครื่องสำรองไฟ จำนวน ๒ เครื่อง /เก็บสำรองไฟฟ้าในการปฏิบัติงาน				๖,๐๐๐	๖,๐๐๐	มีอุปกรณ์ไว้ปฏิบัติงานบริการประชาชน	กองคลัง
๑๐	เครื่องพิมพ์	เครื่องพิมพ์เลเซอร์ จำนวน ๑ เครื่อง/พิมพ์เอกสาร				๑๐,๐๐๐	๑๐,๐๐๐	มีอุปกรณ์ไว้ปฏิบัติงานบริการประชาชน	กองคลัง
๑๑	เครื่องพิมพ์	เครื่องพิมพ์ จำนวน ๒ เครื่อง/พิมพ์เอกสาร				๑๐,๐๐๐	๑๐,๐๐๐	มีอุปกรณ์ไว้ปฏิบัติงานบริการประชาชน	สำนักปลัด
๑๒	เครื่องคอมพิวเตอร์	เครื่องคอมพิวเตอร์โน้ตบุ๊ก แบบสำนักงาน จำนวน ๑ เครื่อง/ประมวลผลและบันทึกข้อมูล				๑๘,๐๐๐	๑๘,๐๐๐	มีอุปกรณ์ไว้ปฏิบัติงานบริการประชาชน	สำนักปลัด
๑๓	เครื่องพิมพ์	เครื่องพิมพ์ จำนวน ๑ เครื่อง/พิมพ์เอกสาร				๕,๐๐๐	๕,๐๐๐	มีอุปกรณ์ไว้ปฏิบัติงานบริการประชาชน	สำนักปลัด
๑๔	เครื่องพิมพ์	เครื่องพิมพ์ Multifunction แบบฉีดหมึกพร้อมติดตั้งถังหมึกพิมพ์ (Ink Tank Printer) จำนวน ๒ เครื่อง/เพื่อพิมพ์เอกสาร				๒๐,๐๐๐	๒๐,๐๐๐	มีอุปกรณ์ไว้ปฏิบัติงานบริการประชาชน	สำนักปลัด
๑๕	เครื่องคอมพิวเตอร์ สำหรับงานประมวลผล <u>มาจากแผนพัฒนาฯ</u> <u>เพิ่มเติม ครั้งที่ ๑/๒๕๖๕</u> <u>หน้า ๔๒ ลำดับที่ ๔</u>	เครื่องคอมพิวเตอร์ สำหรับงานประมวลผลแบบที่ ๑ จำนวน ๑ เครื่อง /ประมวลผลและบันทึกข้อมูล				๒๓,๐๐๐	๒๓,๐๐๐	มีอุปกรณ์ไว้ปฏิบัติงานบริการประชาชน	กองคลัง

๑. ประเภทครุภัณฑ์ คอมพิวเตอร์หรืออิเล็กทรอนิกส์

๑.๑ กลยุทธ์ กลยุทธ์ที่ ๒ พัฒนาศักยภาพบุคลากรและองค์กรให้มีประสิทธิภาพในการปฏิบัติงาน

(๑) แผนงาน บริหารงานทั่วไป (ต่อ)

ที่	ครุภัณฑ์	เป้าหมาย (ผลผลิตของครุภัณฑ์)	งบประมาณ					ผลที่คาดว่าจะได้รับ	หน่วยงาน รับผิดชอบหลัก
			๒๕๖๖ (บาท)	๒๕๖๗ (บาท)	๒๕๖๘ (บาท)	๒๕๖๙ (บาท)	๒๕๗๐ (บาท)		
๑๖	เครื่องพิมพ์ <u>มาจากแผนพัฒนาฯ</u> <u>เพิ่มเติม ครั้งที่ ๑/๒๕๖๖</u> <u>หน้า ๒๖ ลำดับที่ ๑</u>	เครื่องพิมพ์ จำนวน ๓ เครื่อง เพื่อใช้งานใน สำนักงาน				๒๐,๐๐๐	๒๐,๐๐๐	มีอุปกรณ์ไว้ปฏิบัติงานบริการประชาชน	กองคลัง
๑๗	กล่องวงจรปิด <u>มาจากแผนพัฒนาฯ</u> <u>เพิ่มเติม ครั้งที่ ๑/๒๕๖๖</u> <u>หน้า ๒๖ ลำดับที่ ๔</u>	กล่องวงจรปิด จำนวน ๘ ตัว				๓๕,๐๐๐	๓๕,๐๐๐	มีระบบป้องกันและรักษาความปลอดภัย สำนักงาน	สำนักปลัด
รวม			๐	๐	๐	๓๖๓,๐๐๐	๓๖๓,๐๐๐		

แบบ ผ.๐๓

บัญชีครุภัณฑ์ วัสดุ
สำหรับที่ไม่ได้ดำเนินการจัดทำเป็นโครงการพัฒนาท้องถิ่น
แผนพัฒนาท้องถิ่น (พ.ศ.๒๕๖๖ - ๒๕๗๐) ทบทวน ครั้งที่ ๑/๒๕๖๙
องค์การบริหารส่วนตำบลหนองหลวง อำเภอโนนนารายณ์ จังหวัดสุรินทร์

๑. ประเภทวัสดุ วัสดุสำนักงาน

๑.๑ กลยุทธ์ กลยุทธ์ที่ ๑ พัฒนาและส่งเสริมให้ประชาชนมีส่วนร่วม และสร้างความเข้มแข็งของชุมชน

(๑) แผนงาน บริหารงานทั่วไป

ที่	วัสดุ	เป้าหมาย (ผลผลิตของวัสดุ)	งบประมาณ					ผลที่คาดว่าจะได้รับ	หน่วยงาน รับผิดชอบหลัก
			๒๕๖๖ (บาท)	๒๕๖๗ (บาท)	๒๕๖๘ (บาท)	๒๕๖๙ (บาท)	๒๕๗๐ (บาท)		
๑.	เก้าอี้พลาสติก <u>มาจากแผนพัฒนาเพิ่มเติม ครั้งที่</u> <u>๑/๒๕๖๗ หน้า ๒๓ ลำดับที่ ๑</u>	เก้าอี้พลาสติก จำนวน ๑๐๐ ตัว			๓๐,๐๐๐			มีเก้าอี้พลาสติกสำหรับใช้ในการจัด กิจกรรมต่างๆ	สำนักปลัด
รวม			๐	๐	๓๐,๐๐๐	๐	๐		

(๒) แผนงาน รักษาความสงบภายใน

บัญชีครุภัณฑ์ วัสดุ
สำหรับที่ไม่ได้ดำเนินการจัดทำเป็นโครงการพัฒนาท้องถิ่น
แผนพัฒนาท้องถิ่น (พ.ศ. ๒๕๖๖ - ๒๕๗๐) ทบทวน ครั้งที่ ๑/๒๕๖๙
องค์การบริหารส่วนตำบลหนองหลวง อำเภอโนนนารายณ์ จังหวัดสุรินทร์
ประเภทครุภัณฑ์

๑. ประเภทครุภัณฑ์ สำนักงาน

๑.๑ กลยุทธ์ กลยุทธ์ที่ ๑ พัฒนาและส่งเสริมให้ประชาชนมีส่วนร่วม และสร้างความเข้มแข็งของชุมชน

(๒) แผนงาน รักษาความสงบภายใน

ที่	ครุภัณฑ์	เป้าหมาย (ผลผลิตของครุภัณฑ์)	งบประมาณ					ผลที่คาดว่าจะได้รับ	หน่วยงาน รับผิดชอบหลัก
			๒๕๖๖ (บาท)	๒๕๖๗ (บาท)	๒๕๖๘ (บาท)	๒๕๖๙ (บาท)	๒๕๗๐ (บาท)		
๑	ตู้เหล็กบานเลื่อน	ตู้เหล็กแบบ ๒ บานเลื่อน จำนวน ๓ หลัง/ ใช้เก็บเอกสารข้อมูลประชาชน				๑๘,๐๐๐	๑๘,๐๐๐	มีที่เก็บเอกสารเป็นสัดส่วน	สำนักปลัด
		รวม	๐	๐	๐	๑๘,๐๐๐	๑๘,๐๐๐		

บัญชีครุภัณฑ์ วัสดุ
 สำหรับที่ไม่ได้ดำเนินการจัดทำเป็นโครงการพัฒนาท้องถิ่น
 แผนพัฒนาท้องถิ่น (พ.ศ. ๒๕๖๖ - ๒๕๗๐) ทบทวน ครั้งที่ ๑/๒๕๖๙
 องค์การบริหารส่วนตำบลหนองหลวง อำเภอโนนนารายณ์ จังหวัดสุรินทร์
 ประเภทครุภัณฑ์

๑. ประเภทครุภัณฑ์ พาหนะและขนส่ง

๑.๑ กลยุทธ์ กลยุทธ์ที่ ๑ พัฒนาและส่งเสริมให้ประชาชนมีส่วนร่วม และสร้างความเข้มแข็งของชุมชน

(๑) แผนงาน รักษาความสงบภายใน

ที่	ครุภัณฑ์	เป้าหมาย (ผลผลิตของครุภัณฑ์)	งบประมาณ					ผลที่คาดว่าจะได้รับ	หน่วยงาน รับผิดชอบหลัก
			๒๕๖๖ (บาท)	๒๕๖๗ (บาท)	๒๕๖๘ (บาท)	๒๕๖๙ (บาท)	๒๕๗๐ (บาท)		
๑	รถบรรทุกดีเซล	รถบรรทุก (ดีเซล) ติดตั้งเครนไฮโดรริก พร้อมกระเช้าเนกประสงค์ จำนวน ๑ คัน/ปฏิบัติงานป้องกันและ บรรเทาสาธารณภัย					๑,๔๐๐,๐๐๐	ช่วยเหลือประชาชนงาน ป้องกันฯ	สำนักปลัด
๒	รถดับเพลิง	รถดับเพลิง จำนวน ๑ คัน /ปฏิบัติงาน ระงับอัคคีภัย					๓,๐๐๐,๐๐๐	ช่วยเหลือประชาชนงาน ป้องกันฯ	สำนักปลัด
รวม			๐	๐	๐	๐	๔,๔๐๐,๐๐๐		

บัญชีครุภัณฑ์ วัสดุ
สำหรับที่ไม่ได้ดำเนินการจัดทำเป็นโครงการพัฒนาท้องถิ่น
แผนพัฒนาท้องถิ่น (พ.ศ. ๒๕๖๖ - ๒๕๗๐) ทบทวน ครั้งที่ ๑/๒๕๖๙
องค์การบริหารส่วนตำบลหนองหลวง อำเภอโนนนารายณ์ จังหวัดสุรินทร์

ประเภทครุภัณฑ์

๑. ประเภทครุภัณฑ์ การเกษตร

๑.๑ กลยุทธ์ กลยุทธ์ที่ ๑ พัฒนาและส่งเสริมให้ประชาชนมีส่วนร่วม และสร้างความเข้มแข็งของชุมชน

(๑) แผนงาน รักษาความสงบภายใน

ที่	ครุภัณฑ์	เป้าหมาย (ผลผลิตของครุภัณฑ์)	งบประมาณ					ผลที่คาดว่าจะได้รับ	หน่วยงาน รับผิดชอบหลัก
			๒๕๖๖ (บาท)	๒๕๖๗ (บาท)	๒๕๖๘ (บาท)	๒๕๖๙ (บาท)	๒๕๗๐ (บาท)		
๑	เครื่องสูบน้ำแบบหอยโข่ง	เครื่องสูบน้ำแบบหอยโข่ง พร้อมเทอร์โมลาคจุง/เพื่อสูบน้ำป้องกันภัยแล้ง แก้ปัญหาหน้าท่วม					๗๐,๐๐๐	แก้ไขปัญหาภัยน้ำท่วม	สำนักปลัด
๒	ท่อ PVC	ท่อ PVC ขนาด ๖ นิ้วจำนวน ๑๐๐ ท่อน พร้อม ข้อต่อ อุปกรณ์เชื่อมต่อ				๒๐๓,๐๐๐	๒๐๓,๐๐๐	แก้ไขภัยแล้ง ช่วยเหลือ ประชาชน	สำนักปลัด
		รวม	๐	๐	๐	๒๐๓,๐๐๐	๒๗๓,๐๐๐		

บัญชีครุภัณฑ์ วัสดุ
สำหรับที่ไม่ได้ดำเนินการจัดทำเป็นโครงการพัฒนาท้องถิ่น
แผนพัฒนาท้องถิ่น (พ.ศ. ๒๕๖๖ - ๒๕๗๐) ทบทวน ครั้งที่ ๑/๒๕๖๙
องค์การบริหารส่วนตำบลหนองหลวง อำเภอโนนนารายณ์ จังหวัดสุรินทร์
ประเภทครุภัณฑ์

๑. ประเภทครุภัณฑ์ ไฟฟ้าและวิทยุ

๑.๑ กลยุทธ์ กลยุทธ์ที่ ๑ พัฒนาและส่งเสริมให้ประชาชนมีส่วนร่วม และสร้างความเข้มแข็งของชุมชน

(๑) แผนงาน รักษาความสงบภายใน

ที่	ครุภัณฑ์	เป้าหมาย (ผลผลิตของครุภัณฑ์)	งบประมาณ					ผลที่คาดว่าจะได้รับ	หน่วยงาน รับผิดชอบหลัก
			๒๕๖๖ (บาท)	๒๕๖๗ (บาท)	๒๕๖๘ (บาท)	๒๕๖๙ (บาท)	๒๕๗๐ (บาท)		
๑	กระเบื้องไฟฟ้า	กระเบื้องไฟฟ้า จำนวน ๒๐ อัน/สัญญาณไฟ ลดอุบัติเหตุ				๕,๐๐๐	๕,๐๐๐	ช่วยเหลือประชาชน	สำนักปลัด
๒	ไซเรนไฟหมุนกระพริบ	ไซเรนไฟหมุนกระพริบ จำนวน๔อัน/สัญญาณไฟ ลดอุบัติเหตุ				๘,๐๐๐	๘,๐๐๐	ช่วยเหลือประชาชน	สำนักปลัด
๓	เครื่องกำเนิดไฟฟ้า	เครื่องกำเนิดไฟฟ้าเพื่อผลิตพลังงานไฟฟ้า				๕๐๐,๐๐๐	๕๐๐,๐๐๐	ช่วยเหลือประชาชน	สำนักปลัด
๔	วิทยุสื่อสาร <u>มาจากแผนพัฒนาเพิ่มเติม ครั้งที่ ๑/๒๕๖๖ หน้า ๒๗ ลำดับที่ ๑</u>	วิทยุสื่อสารชนิดประจำที่ กำลังส่ง ๑๐ วัตต์(ส่งเคราะห์ ความถี่ประเภท ๒) จำนวน ๑ เครื่อง				๒๘,๐๐๐	๒๘,๐๐๐	การปฏิบัติงานมี ประสิทธิภาพ	สำนักปลัด
๕	วิทยุสื่อสาร <u>มาจากแผนพัฒนาเพิ่มเติม ครั้งที่ ๑/๒๕๖๖ หน้า ๒๗ ลำดับที่ ๒</u>	วิทยุสื่อสารชนิดมือถือ กำลังส่ง ๕ วัตต์(ส่งเคราะห์ความถี่ ประเภท ๒) จำนวน ๑๐ เครื่อง				๑๒๐,๐๐๐	๑๒๐,๐๐๐	การปฏิบัติงานมี ประสิทธิภาพ	สำนักปลัด
๖	วิทยุสื่อสาร <u>มาจากแผนพัฒนาเพิ่มเติม ครั้งที่ ๑/๒๕๖๖ หน้า ๒๗ ลำดับที่ ๓</u>	วิทยุสื่อสารชนิดติดตั้งรถยนต์กำลังส่ง ๑๐ วัตต์(ส่งเคราะห์ ความถี่ประเภท ๒) จำนวน ๒ เครื่อง				๔๘,๐๐๐	๔๘,๐๐๐	การปฏิบัติงานมี ประสิทธิภาพ	สำนักปลัด
		รวม	๐	๐	๐	๗๐๙,๐๐๐	๗๐๙,๐๐๐		

บัญชีครุภัณฑ์ วัสดุ
สำหรับที่ไม่ได้ดำเนินการจัดทำเป็นโครงการพัฒนาท้องถิ่น
แผนพัฒนาท้องถิ่น (พ.ศ. ๒๕๖๖ - ๒๕๗๐) ทบทวน ครั้งที่ ๑/๒๕๖๙
องค์การบริหารส่วนตำบลหนองหลวง อำเภอโนนนารายณ์ จังหวัดสุรินทร์
ประเภทครุภัณฑ์

๑. ประเภทครุภัณฑ์ วิทยาศาสตร์หรือการแพทย์

๑.๑ กลยุทธ์ กลยุทธ์ที่ ๑ พัฒนาและส่งเสริมให้ประชาชนมีส่วนร่วม และสร้างความเข้มแข็งของชุมชน

(๑) แผนงาน รักษาความสงบภายใน

ที่	ครุภัณฑ์	เป้าหมาย (ผลผลิตของครุภัณฑ์)	งบประมาณ					ผลที่คาดว่าจะได้รับ	หน่วยงาน รับผิดชอบหลัก
			๒๕๖๖ (บาท)	๒๕๖๗ (บาท)	๒๕๖๘ (บาท)	๒๕๖๙ (บาท)	๒๕๗๐ (บาท)		
๑	เครื่องพ่นหมอกควัน	เครื่องพ่นหมอกควัน จำนวน ๓ เครื่อง/ พ่นหมอกควันละอองฝอย					๒๐๐,๐๐๐	ประชาชนปลอดภัยจากโรค ไข้เลือดออก	สำนักปลัด
๒	เครื่องพ่นหมอกควัน	เครื่องพ่นหมอกควัน จำนวน ๓ เครื่อง/ พ่นหมอกควันละอองฝอย					๒๐๐,๐๐๐	ประชาชนปลอดภัยจากโรค ไข้เลือดออก	สำนักปลัด
๓	สายดุน้ำ	สายดุน้ำ ขนาด ๓ นิ้ว ๑ เส้น/ลำเลียงน้ำ ป้องกันภัย				๑๕,๐๐๐	๑๕,๐๐๐	ช่วยเหลือประชาชน	สำนักปลัด
รวม			๐	๐	๐	๑๕,๐๐๐	๔๑๕,๐๐๐		

บัญชีครุภัณฑ์ วัสดุ
สำหรับที่ไม่ได้ดำเนินการจัดทำเป็นโครงการพัฒนาท้องถิ่น
แผนพัฒนาท้องถิ่น (พ.ศ. ๒๕๖๖ - ๒๕๗๐) ทบทวน ครั้งที่ ๑/๒๕๖๙
องค์การบริหารส่วนตำบลหนองหลวง อำเภอโนนนารายณ์ จังหวัดสุรินทร์

ประเภทครุภัณฑ์

๑. ประเภทครุภัณฑ์ คอมพิวเตอร์หรืออิเล็กทรอนิกส์

๑.๑ กลยุทธ์ กลยุทธ์ที่ ๑ พัฒนาและส่งเสริมให้ประชาชนมีส่วนร่วม และสร้างความเข้มแข็งของชุมชน

(๑) แผนงาน รักษาความสงบภายใน

ที่	ครุภัณฑ์	เป้าหมาย (ผลผลิตของครุภัณฑ์)	งบประมาณ					ผลที่คาดว่าจะได้รับ	หน่วยงาน รับผิดชอบ หลัก
			๒๕๖๖ (บาท)	๒๕๖๗ (บาท)	๒๕๖๘ (บาท)	๒๕๖๙ (บาท)	๒๕๗๐ (บาท)		
๑	กล้องโทรทัศน์วงจรปิด	กล้องโทรทัศน์วงจรปิด/บันทึกภาพรักษาความปลอดภัย	๑๐๐,๐๐๐			๘๐๐,๐๐๐	๘๐๐,๐๐๐	ประชาชนได้รับความปลอดภัยในชีวิตและทรัพย์สิน	สำนักปลัด
๒	เครื่องคอมพิวเตอร์	เครื่องคอมพิวเตอร์โน้ตบุ๊ก แบบสำนักงาน จำนวน ๑ เครื่อง/ประมวลผลและบันทึกข้อมูล				๒๐,๐๐๐	๒๐,๐๐๐	มีคอมพิวเตอร์ปฏิบัติงานบริการประชาชน	สำนักปลัด
๓	กล้องโทรทัศน์วงจรปิด	กล้องโทรทัศน์วงจรปิด /เพื่อรักษาความสงบ (พร้อมติดตั้ง)				๕๐๐,๐๐๐	๕๐๐,๐๐๐	ประชาชนได้รับความปลอดภัยในชีวิตและทรัพย์สิน	สำนักปลัด
๔	กล้องโทรทัศน์วงจรปิด	กล้องโทรทัศน์วงจรปิด/เพื่อบันทึกภาพสาธารณะรักษาความสงบ ม.๕				๑๐๐,๐๐๐	๑๐๐,๐๐๐	ประชาชนได้รับความปลอดภัยในชีวิตและทรัพย์สิน	สำนักปลัด
๕	กล้องโทรทัศน์วงจรปิด	กล้องโทรทัศน์วงจรปิด/เพื่อบันทึกภาพสาธารณะรักษาความสงบ ม.๒				๑๐๐,๐๐๐	๑๐๐,๐๐๐	ประชาชนได้รับความปลอดภัยในชีวิตและทรัพย์สิน	สำนักปลัด
๖	เครื่องพิมพ์	เครื่องพิมพ์ จำนวน ๒ เครื่อง/พิมพ์เอกสาร				๑๐,๐๐๐	๑๐,๐๐๐	มีคอมพิวเตอร์ปฏิบัติงานบริการประชาชน	สำนักปลัด
รวม			๑๐๐,๐๐๐	๐	๐	๑,๕๓๐,๐๐๐	๑,๕๓๐,๐๐๐		

บัญชีครุภัณฑ์ วัสดุ
สำหรับที่ไม่ได้ดำเนินการจัดทำเป็นโครงการพัฒนาท้องถิ่น
แผนพัฒนาท้องถิ่น (พ.ศ. ๒๕๖๖ - ๒๕๗๐) ทบทวน ครั้งที่ ๑/๒๕๖๙
องค์การบริหารส่วนตำบลหนองหลวง อำเภอโนนนารายณ์ จังหวัดสุรินทร์

ประเภทครุภัณฑ์

๑. ประเภทครุภัณฑ์ อื่น

๑.๑ กลยุทธ์ กลยุทธ์ที่ ๑ พัฒนาและส่งเสริมให้ประชาชนมีส่วนร่วม และสร้างความเข้มแข็งของชุมชน

(๑) แผนงาน รักษาความสงบภายใน

ที่	ครุภัณฑ์	เป้าหมาย (ผลผลิตของครุภัณฑ์)	งบประมาณ					ผลที่คาดว่าจะได้รับ	หน่วยงาน รับผิดชอบหลัก
			๒๕๖๖ (บาท)	๒๕๖๗ (บาท)	๒๕๖๘ (บาท)	๒๕๖๙ (บาท)	๒๕๗๐ (บาท)		
๑	เครื่องตัดถ่าง	เครื่องตัดถ่าง จำนวน ๑ เครื่อง/ช่วยเหลือ ผู้ประสบภัย				๓๐๐,๐๐๐	๓๐๐,๐๐๐	ช่วยเหลือประชาชน	สำนักปลัด
๒	ชุดดับเพลิง	ชุดดับเพลิง จำนวน ๒ ชุด/พนักงาน ดับเพลิง				๒๐,๐๐๐	๒๐,๐๐๐	ช่วยเหลือประชาชน	สำนักปลัด
๓	สายดูดน้ำ	สายดูดน้ำ ขนาด ๓ นิ้ว ๑ เส้น/ลำเลียงน้ำ ป้องกันภัย				๑๕,๐๐๐	๑๕,๐๐๐	ช่วยเหลือประชาชน	สำนักปลัด
รวม			๐	๐	๐	๓๓๕,๐๐๐	๓๓๕,๐๐๐		

(๓) แผนงานการศึกษา

บัญชีครุภัณฑ์ วัสดุ
สำหรับที่ไม่ได้ดำเนินการจัดทำเป็นโครงการพัฒนาท้องถิ่น
แผนพัฒนาท้องถิ่น (พ.ศ. ๒๕๖๖ – ๒๕๗๐) ทบทวน ครั้งที่ ๑/๒๕๖๙
องค์การบริหารส่วนตำบลหนองหลวง อำเภอโนนนารายณ์ จังหวัดสุรินทร์

ประเภทครุภัณฑ์

๑. ประเภทครุภัณฑ์ สำนักงาน

๑.๑ กลยุทธ์ กลยุทธ์ที่ ๑ พัฒนาส่งเสริมด้านการศึกษา

(๑) แผนงาน การศึกษา

ที่	ครุภัณฑ์	เป้าหมาย (ผลผลิตของครุภัณฑ์)	งบประมาณ					ผลที่คาดว่าจะได้รับ	หน่วยงาน รับผิดชอบหลัก
			๒๕๖๖ (บาท)	๒๕๖๗ (บาท)	๒๕๖๘ (บาท)	๒๕๖๙ (บาท)	๒๕๗๐ (บาท)		
๑	ตู้بانเลื่อนทีบ	ตู้بانเลื่อนแบบทีบ จำนวน ๖ หลัง /เพื่อ จัดเก็บเอกสารราชการ				๔๕,๐๐๐	๔๕,๐๐๐	เก็บเอกสารเป็นสัดส่วน	กองการศึกษา
๒	เก้าอี้สำนักงาน	เก้าอี้สำนักงาน จำนวน ๑๐ ตัว /เพื่อมี เก้าอี้ปฏิบัติงาน				๒๕,๐๐๐	๒๕,๐๐๐	มีเก้าอี้สำหรับปฏิบัติงาน	กองการศึกษา
๓	ตู้เก็บเอกสาร	ตู้เก็บเอกสาร จำนวน ๗ หลัง/เพื่อเก็บ เอกสารราชการ				๑๗,๕๐๐	๑๗,๕๐๐	เก็บเอกสารเป็นสัดส่วน	กองการศึกษา
๔	เครื่องปรับอากาศ	เครื่องปรับอากาศ ๒๔,๐๐๐บีทียู จำนวน ๓ เครื่อง/เพื่อปรับสภาพอากาศ				๑๑๑,๐๐๐	๑๑๑,๐๐๐	เด็กนักเรียนมีสุขภาพที่ดี	กองการศึกษา/ศพด.วัดสังฆ นาราม
๕	เครื่องปรับอากาศ	เครื่องปรับอากาศ ๒๔,๐๐๐บีทียู จำนวน ๔ เครื่อง/เพื่อปรับสภาพอากาศ				๑๕๐,๐๐๐	๑๕๐,๐๐๐	เด็กนักเรียนมีสุขภาพที่ดี	กองการศึกษา/ศพด.หนอง หลวง
๖	เครื่องปรับอากาศ	เครื่องปรับอากาศ ๒๔,๐๐๐บีทียู จำนวน ๓ เครื่อง/เพื่อปรับสภาพอากาศ				๑๑๑,๐๐๐	๑๑๑,๐๐๐	เด็กนักเรียนมีสุขภาพที่ดี	กองการศึกษา/ ศพด.ชุมชน โนนฯ
๗	โต๊ะประชุม	ชุดโต๊ะประชุม จำนวน ๑ ชุด/เพื่อมีโต๊ะ สำหรับการประชุม				๕๐,๐๐๐	๕๐,๐๐๐	บริการประชาชน	กองการศึกษา

๑. ประเภทครุภัณฑ์ สำนักงาน

๑.๑ กลยุทธ์ กลยุทธ์ที่ ๑ พัฒนาส่งเสริมด้านการศึกษา

(๑) แผนงาน การศึกษา (ต่อ)

ที่	ครุภัณฑ์	เป้าหมาย (ผลผลิตของครุภัณฑ์)	งบประมาณ					ผลที่คาดว่าจะได้รับ	หน่วยงาน รับผิดชอบหลัก
			๒๕๖๖ (บาท)	๒๕๖๗ (บาท)	๒๕๖๘ (บาท)	๒๕๖๙ (บาท)	๒๕๗๐ (บาท)		
๘	โต๊ะเนกประสงค์	โต๊ะเนกประสงค์ จำนวน ๔ ตัว/เพื่อมี โต๊ะใช้จัดกิจกรรม				๑๐,๐๐๐	๑๐,๐๐๐	สะดวกในการจัดกิจกรรม	กองการศึกษา
๙	เก้าอี้ประชุม	เก้าอี้ประชุม จำนวน ๖ ตัว/เพื่อมีเก้าอี้ใช้ ประชุม				๔,๘๐๐	๔,๘๐๐	บริการประชาชน	กองการศึกษา
๑๐	ตู้เหล็กบานเลื่อน <u>มาจากแผนพัฒนาฯ</u> <u>เพิ่มเติม ครั้งที่ ๑/๒๕๖๕</u> <u>หน้า ๔๒ ลำดับที่ ๘</u>	ตู้เหล็กบานเลื่อนจำนวน ๖ หลัง /ใช้เก็บ เอกสารข้อมูล				๕๐,๐๐๐	๕๐,๐๐๐	สะดวกในการจัดเก็บเอกสาร	กองการศึกษา
๑๑	ชั้นอเนกประสงค์ <u>มาจากแผนพัฒนาฯ</u> <u>เพิ่มเติม ครั้งที่ ๑/๒๕๖๕</u> <u>หน้า ๔๓ ลำดับที่ ๙</u>	ชั้นอเนกประสงค์ จำนวน ๖ หลัง /ใช้เก็บ เอกสารข้อมูล				๕๐,๐๐๐	๕๐,๐๐๐	สะดวกในการจัดเก็บสิ่งของ	กองการศึกษา
๑๒	เก้าอี้สำนักงาน <u>มาจากแผนพัฒนาฯ</u> <u>เพิ่มเติม ครั้งที่ ๑/๒๕๖๕</u> <u>หน้า ๔๓ ลำดับที่ ๑๐</u>	เก้าอี้สำนักงาน จำนวน ๑๐ ตัว /มีเก้าอี้ ปฏิบัติงาน					๒๐,๐๐๐	บริการประชาชน	กองการศึกษา
รวม			๐	๐	๐	๖๒๔,๒๐๐	๖๔๔,๓๐๐		

บัญชีครุภัณฑ์ วัสดุ
สำหรับที่ไม่ได้ดำเนินการจัดทำเป็นโครงการพัฒนาท้องถิ่น
แผนพัฒนาท้องถิ่น (พ.ศ. ๒๕๖๖ - ๒๕๗๐) ทบทวน ครั้งที่ ๑/๒๕๖๙
องค์การบริหารส่วนตำบลหนองหลวง อำเภอโนนนารายณ์ จังหวัดสุรินทร์

ประเภทครุภัณฑ์

๑. ประเภทครุภัณฑ์ โฆษณาและเผยแพร่

๑.๑ กลยุทธ์ กลยุทธ์ที่ ๑ พัฒนาส่งเสริมด้านการศึกษา

(๑) แผนงาน การศึกษา

ที่	ครุภัณฑ์	เป้าหมาย (ผลผลิตของครุภัณฑ์)	งบประมาณ					ผลที่คาดว่าจะได้รับ	หน่วยงาน รับผิดชอบหลัก
			๒๕๖๖ (บาท)	๒๕๖๗ (บาท)	๒๕๖๘ (บาท)	๒๕๖๙ (บาท)	๒๕๗๐ (บาท)		
๑	โทรทัศน์ แอล อี ดี (LED TV) แบบ Smart TV ขนาด ๔๘ นิ้ว	โทรทัศน์ แอล อี ดี (LED TV) แบบ Smart TV ขนาด ๔๘ นิ้ว จำนวน ๑ เครื่อง/เพื่อเป็นถ่ายทอดสื่อการเรียนการสอน				๑๙,๐๐๐	๑๙,๐๐๐	สะดวกในการจัดกิจกรรม	กองการศึกษา/ ศพด.วัดสังฆนาราม
		รวม	๐	๐	๐	๑๙,๐๐๐	๑๙,๐๐๐		

บัญชีครุภัณฑ์ วัสดุ
สำหรับที่ไม่ได้ดำเนินการจัดทำเป็นโครงการพัฒนาท้องถิ่น
แผนพัฒนาท้องถิ่น (พ.ศ. ๒๕๖๖ - ๒๕๗๐) ทบทวน ครั้งที่ ๑/๒๕๖๙
องค์การบริหารส่วนตำบลหนองหลวง อำเภอโนนนารายณ์ จังหวัดสุรินทร์
ประเภทครุภัณฑ์

๑. ประเภทครุภัณฑ์ กีฬา

๑.๑ กลยุทธ์ กลยุทธ์ที่ ๑ พัฒนาส่งเสริมด้านการศึกษา

(๑) แผนงาน การศึกษา

ที่	ครุภัณฑ์	เป้าหมาย (ผลผลิตของครุภัณฑ์)	งบประมาณ					ผลที่คาดว่าจะได้รับ	หน่วยงาน รับผิดชอบหลัก
			๒๕๖๖ (บาท)	๒๕๖๗ (บาท)	๒๕๖๘ (บาท)	๒๕๖๙ (บาท)	๒๕๗๐ (บาท)		
๑	เครื่องออกกำลังกาย กลางแจ้ง	เครื่องออกกำลังกายกลางแจ้ง จำนวน ๑๐ ตัว/เพื่อมีเครื่องออกกำลังกายบริการ ประชาชน				๑๕๐,๐๐๐	๑๕๐,๐๐๐	ประชาชนมีสุขภาพแข็งแรง	กองการศึกษา
		รวม	๐	๐	๐	๑๕๐,๐๐๐	๑๕๐,๐๐๐		

บัญชีครุภัณฑ์ วัสดุ
 สำหรับที่ไม่ได้ดำเนินการจัดทำเป็นโครงการพัฒนาท้องถิ่น
 แผนพัฒนาท้องถิ่น (พ.ศ. ๒๕๖๖ - ๒๕๗๐) ทบทวน ครั้งที่ ๑/๒๕๖๙
 องค์การบริหารส่วนตำบลหนองหลวง อำเภอโนนนารายณ์ จังหวัดสุรินทร์

ประเภทครุภัณฑ์

๑. ประเภทครุภัณฑ์ คอมพิวเตอร์หรืออิเล็กทรอนิกส์

๑.๑ กลยุทธ์ กลยุทธ์ที่ ๑ พัฒนาส่งเสริมด้านการศึกษา

(๑) แผนงาน การศึกษา

ที่	ครุภัณฑ์	เป้าหมาย (ผลผลิตของครุภัณฑ์)	งบประมาณ					ผลที่คาดว่าจะได้รับ	หน่วยงาน รับผิดชอบหลัก
			๒๕๖๖ (บาท)	๒๕๖๗ (บาท)	๒๕๖๘ (บาท)	๒๕๖๙ (บาท)	๒๕๗๐ (บาท)		
๑	เครื่องคอมพิวเตอร์	เครื่องคอมพิวเตอร์ สำหรับงานสำนักงาน จำนวน ๔ ชุด/เพื่อปฏิบัติงานประมวลผล				๗๒,๐๐๐	๗๒,๐๐๐	มีคอมพิวเตอร์ปฏิบัติงาน บริการประชาชน	กองการศึกษา/ศพด.
๒	เครื่องพิมพ์	เครื่องพิมพ์ แบบฉีดหมึกพร้อมติดตั้งถังหมึก พิมพ์(Ink tank Printer) จำนวน ๔ เครื่อง/เพื่อ พิมพ์เอกสาร				๒๐,๐๐๐	๒๐,๐๐๐	มีคอมพิวเตอร์ปฏิบัติงาน บริการประชาชน	กองการศึกษา/ศพด.
๓	เครื่องพิมพ์	เครื่องพิมพ์ แบบเลเซอร์ จำนวน ๑ เครื่อง/เพื่อ พิมพ์เอกสารราชการ				๕,๐๐๐	๕,๐๐๐	มีเครื่องพิมพ์ปฏิบัติงาน บริการประชาชน	กองการศึกษา
๔	เครื่องพิมพ์เลเซอร์หรือ LED สี ชนิด Network แบบ ๑ มาจากแผนพัฒนาเพิ่มเติม ครั้งที่ ๑/๒๕๖๖ หน้า ๒๖ ลำดับที่ ๒	เครื่องพิมพ์ จำนวน ๑ เครื่อง เพื่อใช้งานใน สำนักงาน				๑๑,๐๐๐	๑๑,๐๐๐	การปฏิบัติงานราชการมี ประสิทธิภาพ	กองการศึกษา
๕	คอมพิวเตอร์โน้ตบุ๊ก มาจากแผนพัฒนาเพิ่มเติม ครั้งที่ ๑/๒๕๖๖ หน้า ๒๖ ลำดับที่ ๓	สำหรับสำนักงาน จำนวน ๑ เครื่อง				๑๙,๐๐๐	๑๙,๐๐๐	การปฏิบัติงานราชการมี ประสิทธิภาพ	กองการศึกษา
		รวม	๐	๐	๐	๑๒๗,๐๐๐	๑๒๗,๐๐๐		

บัญชีครุภัณฑ์ วัสดุ
สำหรับที่ไม่ได้ดำเนินการจัดทำเป็นโครงการพัฒนาท้องถิ่น
แผนพัฒนาท้องถิ่น (พ.ศ. ๒๕๖๖ - ๒๕๗๐) ทบทวน ครั้งที่ ๑/๒๕๖๙
องค์การบริหารส่วนตำบลหนองหลวง อำเภอโนนนารายณ์ จังหวัดสุรินทร์
ประเภทครุภัณฑ์

๑. ประเภทครุภัณฑ์ อื่น

๑.๑ กลยุทธ์ กลยุทธ์ที่ ๑ พัฒนาส่งเสริมด้านการศึกษา

(๑) แผนงาน การศึกษา

ที่	ครุภัณฑ์	เป้าหมาย (ผลผลิตของครุภัณฑ์)	งบประมาณ					ผลที่คาดว่าจะได้รับ	หน่วยงาน รับผิดชอบหลัก
			๒๕๖๖ (บาท)	๒๕๖๗ (บาท)	๒๕๖๘ (บาท)	๒๕๖๙ (บาท)	๒๕๗๐ (บาท)		
๑	เครื่องเล่นสนาม	เครื่องเล่นสนามจำนวน ๔ ตัว/ เพื่อพัฒนาการของเด็กเล็ก				๑๐๐,๐๐๐	๑๐๐,๐๐๐	เด็กนักเรียนมีร่างกายแข็งแรง	กองการศึกษา
		รวม	๐	๐	๐	๑๐๐,๐๐๐	๑๐๐,๐๐๐		

(๔) แผนงานสาธารณสุข

บัญชีครุภัณฑ์ วัสดุ
สำหรับที่ไม่ได้ดำเนินการจัดทำเป็นโครงการพัฒนาท้องถิ่น
แผนพัฒนาท้องถิ่น (พ.ศ. ๒๕๖๖ - ๒๕๗๐) ทบทวน ครั้งที่ ๑/๒๕๖๙
องค์การบริหารส่วนตำบลหนองหลวง อำเภอโนนนารายณ์ จังหวัดสุรินทร์

ประเภทครุภัณฑ์

๑. ประเภทครุภัณฑ์ สำนักงาน

๑.๑ กลยุทธ์ กลยุทธ์ที่ ๔ พัฒนาด้านสาธารณสุข และควบคุมป้องกันโรคระบาดและโรคติดต่อ

(๑) แผนงาน สาธารณสุข

ที่	ครุภัณฑ์	เป้าหมาย (ผลผลิตของครุภัณฑ์)	งบประมาณ					ผลที่คาดว่าจะได้รับ	หน่วยงาน รับผิดชอบหลัก
			๒๕๖๖ (บาท)	๒๕๖๗ (บาท)	๒๕๖๘ (บาท)	๒๕๖๙ (บาท)	๒๕๗๐ (บาท)		
๑	ชั้นเอกประสงค์	ชั้นเอกประสงค์ จำนวน ๑ หลัง/เพื่อ จัดเก็บวัสดุอุปกรณ์อย่างเป็นระเบียบ				๘,๐๐๐	๘,๐๐๐	จัดเก็บเอกสารไว้เป็นหมวดหมู่	สำนักปลัด
๒	ตู้เหล็กแบบ ๒ บานเลื่อน	ตู้เหล็กแบบ๒บานเลื่อน จำนวน ๒ หลัง/ ใช้เก็บเอกสารข้อมูลประชาชน				๑๒,๐๐๐	๑๒,๐๐๐	จัดเก็บเอกสารไว้เป็นระเบียบ	สำนักปลัด
๓	เครื่องปรับอากาศ	เครื่องปรับอากาศ แบบแยกส่วนจำนวน๑ เครื่อง/เพื่อปรับอากาศบริการประชาชน				๓๕,๐๐๐	๓๕,๐๐๐	มีห้องสำหรับบริการประชาชน	สำนักปลัด
๔	ตู้เหล็กแบบ ๒ บานเปิด	ตู้เหล็กแบบ ๒ บานเปิด จำนวน ๒ หลัง/ ใช้เก็บเอกสารข้อมูลประชาชน				๑๕,๐๐๐	๑๕,๐๐๐	จัดเก็บเอกสารข้อมูล ประชาชน	สำนักปลัด
รวม			๐	๐	๐	๗๐,๐๐๐	๗๐,๐๐๐		

บัญชีครุภัณฑ์ วัสดุ
สำหรับที่ไม่ได้ดำเนินการจัดทำเป็นโครงการพัฒนาท้องถิ่น
แผนพัฒนาท้องถิ่น (พ.ศ. ๒๕๖๖ – ๒๕๗๐) ทบทวน ครั้งที่ ๑/๒๕๖๙
องค์การบริหารส่วนตำบลหนองหลวง อำเภอโนนนารายณ์ จังหวัดสุรินทร์
ประเภทครุภัณฑ์

๑. ประเภทครุภัณฑ์ วิทยาศาสตร์หรือการแพทย์

๑.๑ กลยุทธ์ กลยุทธ์ที่ ๔ พัฒนาด้านสาธารณสุข และควบคุมป้องกันโรคระบาดและโรคติดต่อ

(๑) แผนงาน สาธารณสุข

ที่	ครุภัณฑ์	เป้าหมาย (ผลผลิตของครุภัณฑ์)	งบประมาณ					ผลที่คาดว่าจะได้รับ	หน่วยงาน รับผิดชอบหลัก
			๒๕๖๖ (บาท)	๒๕๖๗ (บาท)	๒๕๖๘ (บาท)	๒๕๖๙ (บาท)	๒๕๗๐ (บาท)		
๑	เครื่องวัดความดันโลหิต	เครื่องวัดความดันโลหิต จำนวน ๒ เครื่อง/ ประชาชนผู้รับบริการงานกู้ชีพกู้ภัย				๒๐,๐๐๐	๒๐,๐๐๐	ตรวจสอบสุขภาพประชาชน	สำนักปลัด
๒	เครื่องวัดออกซิเจนปลายนิ้ว	เครื่องวัดออกซิเจนปลายนิ้ว จำนวน ๒ เครื่อง/ตรวจวัดระดับออกซิเจน				๕,๐๐๐	๕,๐๐๐	ตรวจสอบสุขภาพประชาชน	สำนักปลัด
๓	เครื่องวัดความดันโลหิต	เครื่องวัดความดันโลหิต จำนวน ๒ เครื่อง/ ตรวจวัดความดันโลหิต				๕,๐๐๐	๕,๐๐๐	ตรวจสอบสุขภาพประชาชน	สำนักปลัด
๔	ชุดปฏิบัติการฉุกเฉิน <u>มาจากแผนพัฒนา</u> <u>เพิ่มเติมครั้งที่ ๑/๒๕๖๖</u> <u>หน้า ๒๙ ลำดับที่ ๔</u>	ชุดปฏิบัติการฉุกเฉินเบื้องต้น (First Response Unit:FR) จำนวน ๑๐ ชุด		๒๐,๐๐๐	๒๐,๐๐๐	๒๐,๐๐๐	๒๐,๐๐๐	การปฏิบัติงานมีประสิทธิภาพ	สำนักปลัด
๕	เครื่องกระตุกไฟฟ้าหัวใจ อัตโนมัติ AED	มีเครื่อง AED เพื่อช่วยชีวิตผู้ป่วยจาก ภาวะหัวใจหยุดเต้นเฉียบพลัน จำนวน ๑๐ เครื่อง				๕๐๐,๐๐๐	๕๐๐,๐๐๐	ช่วยเหลือผู้ป่วยฉุกเฉิน หัวใจ หยุดเต้นเฉียบพลัน	สำนักปลัด
รวม			๐	๒๐,๐๐๐	๒๐,๐๐๐	๕๕๐,๐๐๐	๕๕๐,๐๐๐		

บัญชีครุภัณฑ์ วัสดุ
สำหรับที่ไม่ได้ดำเนินการจัดทำเป็นโครงการพัฒนาท้องถิ่น
แผนพัฒนาท้องถิ่น (พ.ศ. ๒๕๖๖ - ๒๕๗๐) ทบทวน ครั้งที่ ๑/๒๕๖๙
องค์การบริหารส่วนตำบลหนองหลวง อำเภอโนนนารายณ์ จังหวัดสุรินทร์
ประเภทครุภัณฑ์

๑. ประเภทครุภัณฑ์ คอมพิวเตอร์หรืออิเล็กทรอนิกส์

๑.๑ กลยุทธ์ กลยุทธ์ที่ ๔ พัฒนาด้านสาธารณสุข และควบคุมป้องกันโรคระบาดและโรคติดต่อ

(๑) แผนงาน สาธารณสุข

ที่	ครุภัณฑ์	เป้าหมาย (ผลผลิตของครุภัณฑ์)	งบประมาณ					ผลที่คาดว่าจะได้รับ	หน่วยงาน รับผิดชอบหลัก
			๒๕๖๖ (บาท)	๒๕๖๗ (บาท)	๒๕๖๘ (บาท)	๒๕๖๙ (บาท)	๒๕๗๐ (บาท)		
๑	เครื่องคอมพิวเตอร์	เครื่องคอมพิวเตอร์ จำนวน ๑ ชุด/เพื่อ ประมวลผลบริการประชาชน				๑๘,๐๐๐	๑๘,๐๐๐	ปฏิบัติงานบริการประชาชน	สำนักปลัด
๒	เครื่องพิมพ์	เครื่องพิมพ์ จำนวน ๒ เครื่อง/พิมพ์ เอกสาร				๑๐,๐๐๐	๑๐,๐๐๐	ปฏิบัติงานบริการประชาชน	สำนักปลัด
รวม			๐	๐	๐	๒๘,๐๐๐	๒๘,๐๐๐		

(๔) แผนงานสังคมสงเคราะห์

บัญชีครุภัณฑ์ วัสดุ
สำหรับที่ไม่ได้ดำเนินการจัดทำเป็นโครงการพัฒนาท้องถิ่น
แผนพัฒนาท้องถิ่น (พ.ศ. ๒๕๖๖ - ๒๕๗๐) ทบทวน ครั้งที่ ๑/๒๕๖๙
องค์การบริหารส่วนตำบลหนองหลวง อำเภอโนนนารายณ์ จังหวัดสุรินทร์
ประเภทครุภัณฑ์

๑. ประเภทครุภัณฑ์ สำนักงาน

๑.๑ กลยุทธ์ กลยุทธ์ที่ ๕ พัฒนาส่งเสริมด้านสวัสดิการสังคม

(๑) แผนงาน สังคมสงเคราะห์

ที่	ครุภัณฑ์	เป้าหมาย (ผลผลิตของครุภัณฑ์)	งบประมาณ					ผลที่คาดว่าจะได้รับ	หน่วยงาน รับผิดชอบหลัก
			๒๕๖๖ (บาท)	๒๕๖๗ (บาท)	๒๕๖๘ (บาท)	๒๕๖๙ (บาท)	๒๕๗๐ (บาท)		
๑	เครื่องปรับอากาศ	เครื่องปรับอากาศ ขนาด ๓๖,๐๐๐ BTU จำนวน ๑ เครื่อง/เพื่อปรับอากาศบริการ ประชาชน			๕๐,๐๐๐	๕๐,๐๐๐	๕๐,๐๐๐	มีห้องสำหรับบริการประชาชน	สำนักปลัด
๒	ตู้แสดงสินค้า	ตู้แสดงสินค้า จำนวน ๒ หลัง/แสดงและ จัดเก็บสินค้า				๔๐,๐๐๐	๔๐,๐๐๐	กลุ่มอาชีพที่มีตู้แสดงสินค้า	สำนักปลัด
รวม			๐	๐	๕๐,๐๐๐	๙๐,๐๐๐	๙๐,๐๐๐		

แบบ ผ.๐๓

บัญชีครุภัณฑ์ วัสดุ
สำหรับที่ไม่ได้ดำเนินการจัดทำเป็นโครงการพัฒนาท้องถิ่น
แผนพัฒนาท้องถิ่น (พ.ศ. ๒๕๖๖ - ๒๕๗๐) ทบทวน ครั้งที่ ๑/๒๕๖๙
องค์การบริหารส่วนตำบลหนองหลวง อำเภอโนนนารายณ์ จังหวัดสุรินทร์
ประเภทครุภัณฑ์

๑. ประเภทครุภัณฑ์ โฆษณาและเผยแพร่

๑.๑ กลยุทธ์ กลยุทธ์ที่ ๕ พัฒนาส่งเสริมด้านสวัสดิการสังคม

(๑) แผนงาน สังคมสงเคราะห์

ที่	ครุภัณฑ์	เป้าหมาย (ผลผลิตของครุภัณฑ์)	งบประมาณ					ผลที่คาดว่าจะได้รับ	หน่วยงาน รับผิดชอบหลัก
			๒๕๖๖ (บาท)	๒๕๖๗ (บาท)	๒๕๖๘ (บาท)	๒๕๖๙ (บาท)	๒๕๗๐ (บาท)		
๑	โทรทัศน์ แอล อี ดี (LED TV)	โทรทัศน์ แอล อี ดี (LED TV) ขนาด ๓๒ นิ้ว จำนวน ๑ เครื่อง/เพื่อเป็นเผยแพร่ข้อมูลข่าวสาร				๒๐,๐๐๐	๒๐,๐๐๐	เผยแพร่ข้อมูลข่าวสารแก่ประชาชน	สำนักปลัด
		รวม	๐	๐	๐	๒๐,๐๐๐	๒๐,๐๐๐		

แบบ ผ.๐๓

บัญชีครุภัณฑ์ วัสดุ
สำหรับที่ไม่ได้ดำเนินการจัดทำเป็นโครงการพัฒนาท้องถิ่น
แผนพัฒนาท้องถิ่น (พ.ศ. ๒๕๖๖ - ๒๕๗๐) ทบทวน ครั้งที่ ๑/๒๕๖๙
องค์การบริหารส่วนตำบลหนองหลวง อำเภอโนนนารายณ์ จังหวัดสุรินทร์
ประเภทครุภัณฑ์

๑. ประเภทครุภัณฑ์ งานบ้านงานครัว

๑.๑ กลยุทธ์ กลยุทธ์ที่ ๕ พัฒนาส่งเสริมด้านสวัสดิการสังคม

(๑) แผนงาน สังคมสงเคราะห์

ที่	ครุภัณฑ์	เป้าหมาย (ผลผลิตของครุภัณฑ์)	งบประมาณ					ผลที่คาดว่าจะได้รับ	หน่วยงาน รับผิดชอบหลัก
			๒๕๖๖ (บาท)	๒๕๖๗ (บาท)	๒๕๖๘ (บาท)	๒๕๖๙ (บาท)	๒๕๗๐ (บาท)		
๑	เครื่องทำน้ำร้อน-น้ำเย็น	เครื่องทำน้ำร้อน-น้ำเย็น จำนวน ๑ เครื่อง/เพื่อบริการประชาชน				๒๘,๐๐๐	๒๘,๐๐๐	บริการประชาชน	สำนักปลัด
		รวม	๐	๐	๐	๒๘,๐๐๐	๒๘,๐๐๐		

บัญชีครุภัณฑ์ วัสดุ
สำหรับที่ไม่ได้ดำเนินการจัดทำเป็นโครงการพัฒนาท้องถิ่น
แผนพัฒนาท้องถิ่น (พ.ศ. ๒๕๖๖ – ๒๕๗๐) ทบทวน ครั้งที่ ๑/๒๕๖๙
องค์การบริหารส่วนตำบลหนองหลวง อำเภอโนนนารายณ์ จังหวัดสุรินทร์
ประเภทครุภัณฑ์

๑. ประเภทครุภัณฑ์ คอมพิวเตอร์หรืออิเล็กทรอนิกส์

๑.๑ กลยุทธ์ กลยุทธ์ที่ ๕ พัฒนาส่งเสริมด้านสวัสดิการสังคม

(๑) แผนงาน สังคมสงเคราะห์

ที่	ครุภัณฑ์	เป้าหมาย (ผลผลิตของครุภัณฑ์)	งบประมาณ					ผลที่คาดว่าจะได้รับ	หน่วยงาน รับผิดชอบหลัก
			๒๕๖๖ (บาท)	๒๕๖๗ (บาท)	๒๕๖๘ (บาท)	๒๕๖๙ (บาท)	๒๕๗๐ (บาท)		
๑	เครื่องคอมพิวเตอร์	เครื่องคอมพิวเตอร์ สำหรับงานสำนักงาน จำนวน ๑ เครื่อง/ประมวลผลบันทึกข้อมูล				๑๘,๐๐๐	๑๘,๐๐๐	ปฏิบัติงานบริการประชาชน	สำนักปลัด
๒	เครื่องคอมพิวเตอร์	เครื่องคอมพิวเตอร์โน้ตบุ๊ก แบบสำนักงาน จำนวน ๑ เครื่อง/ประมวลผลและบันทึก ข้อมูล				๑๘,๐๐๐	๑๘,๐๐๐	ปฏิบัติงานบริการประชาชน	สำนักปลัด
๓	เครื่องสแกนเนอร์	เครื่องสแกนเนอร์ จำนวน ๑ เครื่อง /การ คัดลอกงานเอกสาร				๑๐,๐๐๐	๑๐,๐๐๐	ปฏิบัติงานบริการประชาชน	สำนักปลัด
๔	เครื่องพิมพ์	เครื่องพิมพ์ จำนวน ๑ เครื่อง/เพื่อพิมพ์ เอกสารราชการ				๕,๐๐๐	๕,๐๐๐	ปฏิบัติงานบริการประชาชน	สำนักปลัด
รวม			๐	๐	๐	๕๑,๐๐๐	๕๑,๐๐๐		

(๕) แผนงานอุตสาหกรรมและการโยธา

บัญชีครุภัณฑ์ วัสดุ
สำหรับที่ไม่ได้ดำเนินการจัดทำเป็นโครงการพัฒนาท้องถิ่น
แผนพัฒนาท้องถิ่น (พ.ศ. ๒๕๖๖ - ๒๕๗๐) ทบทวน ครั้งที่ ๑/๒๕๖๙
องค์การบริหารส่วนตำบลหนองหลวง อำเภอโนนนารายณ์ จังหวัดสุรินทร์
ประเภทครุภัณฑ์

๑. ประเภทครุภัณฑ์ สำนักงาน

๑.๑ กลยุทธ์ กลยุทธ์ที่ ๔ การพัฒนาด้านสาธารณูปโภคและสาธารณูปการ

(๑) แผนงาน อุตสาหกรรมและการโยธา

ที่	ครุภัณฑ์	เป้าหมาย (ผลผลิตของครุภัณฑ์)	งบประมาณ					ผลที่คาดว่าจะได้รับ	หน่วยงาน รับผิดชอบหลัก
			๒๕๖๖ (บาท)	๒๕๖๗ (บาท)	๒๕๖๘ (บาท)	๒๕๖๙ (บาท)	๒๕๗๐ (บาท)		
๑	ตู้เก็บเอกสารบานเลื่อนสูงแบบกระจก	ตู้เก็บเอกสารบานเลื่อนสูงแบบกระจก จำนวน ๑ /หลังใช้เก็บเอกสารข้อมูลประชาชน				๑๕,๐๐๐	๑๕,๐๐๐	จัดเก็บเอกสารไว้เป็นระเบียบ	กองช่าง
๒	เครื่องปรับอากาศ	เครื่องปรับอากาศ จำนวน ๑ เครื่อง/เพื่อปรับอากาศในสถานที่ราชการ				๔๐,๐๐๐	๔๐,๐๐๐	มีห้องสำหรับบริการประชาชน	กองช่าง
๓	โต๊ะทำงานระดับ๓-๖	โต๊ะทำงานระดับ๓-๖ จำนวน ๑ ชุด/โต๊ะปฏิบัติงานบริการประชาชน				๖,๕๐๐	๖,๕๐๐	ปฏิบัติงานและบริการประชาชน	กองช่าง
๔	โต๊ะเนกประสงค์	โต๊ะเนกประสงค์ จำนวน ๒ ตัว/โต๊ะบริการประชาชน				๔,๐๐๐	๔,๐๐๐	ปฏิบัติงานและบริการประชาชน	กองช่าง
๕	เครื่องถ่ายเอกสาร <u>มาจากแผนพัฒนาฯ</u> <u>เพิ่มเติม ครั้งที่ ๑/๒๕๖๕</u> <u>หน้า ๔๓ ลำดับที่ ๑๑</u>	เครื่องถ่ายเอกสาร/เพื่อถ่ายเอกสารงานราชการ				๑๐๐,๐๐๐	๑๐๐,๐๐๐	ปฏิบัติงานและบริการประชาชน	กองช่าง

แบบ ผ.๐๓

๑. ประเภทครุภัณฑ์ สำนักงาน

๑.๑ กลยุทธ์ กลยุทธ์ที่ ๔ การพัฒนาด้านสาธารณูปโภคและสาธารณูปการ

(๑) แผนงาน อุตสาหกรรมและการโยธา(ต่อ)

ที่	ครุภัณฑ์	เป้าหมาย (ผลผลิตของครุภัณฑ์)	งบประมาณ					ผลที่คาดว่าจะได้รับ	หน่วยงาน รับผิดชอบหลัก
			๒๕๖๖ (บาท)	๒๕๖๗ (บาท)	๒๕๖๘ (บาท)	๒๕๖๙ (บาท)	๒๕๗๐ (บาท)		
๖	โต๊ะทำงาน <u>มาจากแผนพัฒนาฯ เพิ่มเติม ครั้งที่ ๑/๒๕๖๕ หน้า ๔๓ ลำดับที่ ๑๒</u>	โต๊ะทำงาน จำนวน ๔ ชุด/โต๊ะ พร้อมเก้าอี้ปฏิบัติงาน				๒๐,๐๐๐	๒๐,๐๐๐	ปฏิบัติงานและบริการ ประชาชน	กองช่าง
๗	โต๊ะคอมพิวเตอร์ <u>มาจากแผนพัฒนาฯ เพิ่มเติม ครั้งที่ ๑/๒๕๖๕ หน้า ๔๓ ลำดับที่ ๑๓</u>	โต๊ะคอมพิวเตอร์ จำนวน ๔ ชุด/ วางคอมพิวเตอร์พร้อมเก้าอี้				๒๐,๐๐๐	๒๐,๐๐๐	ปฏิบัติงานและบริการ ประชาชน	กองช่าง
๘	ตู้เก็บเอกสาร ๔๐ ช่อง <u>มาจากแผนพัฒนาฯ เพิ่มเติม ครั้งที่ ๑/๒๕๖๕ หน้า ๔๓ ลำดับที่ ๑๖</u>	ตู้เก็บเอกสาร ๔๐ ช่อง จำนวน ๑ หลัง /เพื่อเก็บเอกสาร				๖,๐๐๐	๖,๐๐๐	ปฏิบัติงานและบริการ ประชาชน	กองช่าง
๙	เก้าอี้สำนักงาน <u>มาจากแผนพัฒนาฯ เพิ่มเติม ครั้งที่ ๑/๒๕๖๕ หน้า ๔๓ ลำดับที่ ๑๗</u>	เก้าอี้สำนักงาน จำนวน ๕ ตัว/ เก้าอี้นั่งปฏิบัติงาน				๑๐,๐๐๐	๑๐,๐๐๐	ปฏิบัติงานและบริการ ประชาชน	กองช่าง
๑๐	เก้าอี้ผู้บริหาร <u>มาจากแผนพัฒนาฯ เพิ่มเติม ครั้งที่ ๑/๒๕๖๕ หน้า ๔๓ ลำดับที่ ๑๘</u>	เก้าอี้ผู้บริหาร จำนวน ๑ ตัว/ เก้าอี้นั่งปฏิบัติงาน				๑๐,๐๐๐	๑๐,๐๐๐	ปฏิบัติงานและบริการ ประชาชน	กองช่าง
รวม			๐	๐	๐	๒๓๑,๕๐๐	๒๓๑,๕๐๐		

บัญชีครุภัณฑ์ วัสดุ
สำหรับที่ไม่ได้ดำเนินการจัดทำเป็นโครงการพัฒนาท้องถิ่น
แผนพัฒนาท้องถิ่น (พ.ศ. ๒๕๖๖ - ๒๕๗๐) ทบทวน ครั้งที่ ๑/๒๕๖๙
องค์การบริหารส่วนตำบลหนองหลวง อำเภอโนนนารายณ์ จังหวัดสุรินทร์
ประเภทครุภัณฑ์

๑. ประเภทครุภัณฑ์ ก่อสร้าง

๑.๑ กลยุทธ์ กลยุทธ์ที่ ๔ การพัฒนาด้านสาธารณูปโภคและสาธารณูปการ

(๑) แผนงาน อุตสาหกรรมและการโยธา

ที่	ครุภัณฑ์	เป้าหมาย (ผลผลิตของครุภัณฑ์)	งบประมาณ					ผลที่คาดว่าจะได้รับ	หน่วยงาน รับผิดชอบหลัก
			๒๕๖๖ (บาท)	๒๕๖๗ (บาท)	๒๕๖๘ (บาท)	๒๕๖๙ (บาท)	๒๕๗๐ (บาท)		
๑	เครื่องทดสอบวัสดุ	เครื่องทดสอบวัสดุ จำนวน ๓ ชุด/เพื่อทดสอบ ส่วนประกอบ				๔,๕๐๐	๔,๕๐๐	การปฏิบัติงานมีประสิทธิภาพ	กองช่าง
๒	เครื่องทดสอบความเหลวของคอนกรีต	เครื่องทดสอบความเหลวของคอนกรีต จำนวน ๑ ชุด/ เพื่อทดสอบการผสมคอนกรีต				๔,๐๐๐	๔,๐๐๐	การปฏิบัติงานมีประสิทธิภาพ	กองช่าง
๓	เครื่องเจาะคอนกรีตแบบรถเข็น	เครื่องเจาะคอนกรีตแบบรถเข็น จำนวน ๑ เครื่อง/ เพื่อตรวจสอบระบบโครงสร้างของสิ่งก่อสร้าง				๘๐,๐๐๐	๘๐,๐๐๐	การปฏิบัติงานมีประสิทธิภาพ	กองช่าง
๔	เครื่องหาพิกัดด้วยสัญญาณดาวเทียมแบบ พกพา	เครื่องหาพิกัดด้วยสัญญาณดาวเทียมแบบพกพา จำนวน ๑ เครื่อง /เพื่อหาพิกัดทางดาวเทียม				๒๕,๐๐๐	๒๕,๐๐๐	การปฏิบัติงานมีประสิทธิภาพ	กองช่าง
๕	จัดซื้อครุภัณฑ์ก่อสร้าง ประเภทชุด เครื่องมือสำหรับเจาะพื้นคอนกรีตและ แอลพีลท์คอนกรีต <u>มาจากแผนพัฒนาฯ เพิ่มเติม ครั้งที่</u> <u>๑/๒๕๖๖ หน้า ๔๒ ลำดับที่ ๑</u>	จัดซื้อครุภัณฑ์ก่อสร้าง ประเภทชุดเครื่องมือสำหรับเจาะพื้นคอนกรีตและ แอลพีลท์คอนกรีต จำนวน ๑ ชุด		๑๐๐,๐๐๐				สามารถใช้ในการเจาะพื้น คอนกรีตและแอลพีลท์ คอนกรีต	สำนักปลัด
		รวม	๐	๑๐๐,๐๐๐	๐	๑๑๓,๕๐๐	๑๑๓,๕๐๐		

บัญชีครุภัณฑ์ วัสดุ
สำหรับที่ไม่ได้ดำเนินการจัดทำเป็นโครงการพัฒนาท้องถิ่น
แผนพัฒนาท้องถิ่น (พ.ศ. ๒๕๖๖ - ๒๕๗๐) ทบทวน ครั้งที่ ๑/๒๕๖๙
องค์การบริหารส่วนตำบลหนองหลวง อำเภอโนนนารายณ์ จังหวัดสุรินทร์
ประเภทครุภัณฑ์

๑. ประเภทครุภัณฑ์ โฆษณาและเผยแพร่

๑.๑ กลยุทธ์ กลยุทธ์ที่ ๔ การพัฒนาด้านสาธารณูปโภคและสาธารณูปการ

(๑) แผนงาน อุตสาหกรรมและการโยธา

ที่	ครุภัณฑ์	เป้าหมาย (ผลผลิตของครุภัณฑ์)	งบประมาณ					ผลที่คาดว่าจะได้รับ	หน่วยงาน รับผิดชอบหลัก
			๒๕๖๖ (บาท)	๒๕๖๗ (บาท)	๒๕๖๘ (บาท)	๒๕๖๙ (บาท)	๒๕๗๐ (บาท)		
๑	โทรทัศน์ แอล อี ดี (LED TV) แบบSmart TV	โทรทัศน์ แอล อี ดี (LED TV) แบบSmart TVจำนวน ๑ เครื่อง/เพื่อนำเสนอข้อมูลบริการประชาชน				๑๔,๐๐๐	๑๔,๐๐๐	นำเสนอข้อมูลแก่ประชาชน	กองช่าง
		รวม	๐	๐	๐	๑๔,๐๐๐	๑๔,๐๐๐		

บัญชีครุภัณฑ์ วัสดุ
สำหรับที่ไม่ได้ดำเนินการจัดทำเป็นโครงการพัฒนาท้องถิ่น
แผนพัฒนาท้องถิ่น (พ.ศ. ๒๕๖๖ - ๒๕๗๐) ทบทวน ครั้งที่ ๑/๒๕๖๙
องค์การบริหารส่วนตำบลหนองหลวง อำเภอโนนนารายณ์ จังหวัดสุรินทร์
ประเภทครุภัณฑ์

๑. ประเภทครุภัณฑ์ งานบ้านงานครัว

๑.๑ กลยุทธ์ กลยุทธ์ที่ ๔ การพัฒนาด้านสาธารณสุขโภชนาการและสาธารณสุขการ

(๑) แผนงาน อุตสาหกรรมและการโยธา

ที่	ครุภัณฑ์	เป้าหมาย (ผลผลิตของครุภัณฑ์)	งบประมาณ					ผลที่คาดว่าจะได้รับ	หน่วยงาน รับผิดชอบหลัก
			๒๕๖๖ (บาท)	๒๕๖๗ (บาท)	๒๕๖๘ (บาท)	๒๕๖๙ (บาท)	๒๕๗๐ (บาท)		
๑	ตู้คล้ายอลูมิเนียม	ตู้คล้ายอลูมิเนียม จำนวน ๑ หลัง/เก็บ อุปกรณ์				๓,๐๐๐	๓,๐๐๐	สะดวกในการทำงาน	กองช่าง
		รวม	๐	๐	๐	๓,๐๐๐	๓,๐๐๐		

บัญชีครุภัณฑ์ วัสดุ
สำหรับที่ไม่ได้ดำเนินการจัดทำเป็นโครงการพัฒนาท้องถิ่น
แผนพัฒนาท้องถิ่น (พ.ศ. ๒๕๖๖ - ๒๕๗๐) ทบทวน ครั้งที่ ๑/๒๕๖๙
องค์การบริหารส่วนตำบลหนองหลวง อำเภอโนนนารายณ์ จังหวัดสุรินทร์

ประเภทครุภัณฑ์

๑. ประเภทครุภัณฑ์ คอมพิวเตอร์หรืออิเล็กทรอนิกส์

๑.๑ กลยุทธ์ กลยุทธ์ที่ ๔ การพัฒนาด้านสาธารณสุขปลอดภัยและสาธารณสุขูปการ

(๑) แผนงาน อุตสาหกรรมและการโยธา

ที่	ครุภัณฑ์	เป้าหมาย (ผลผลิตของครุภัณฑ์)	งบประมาณ					ผลที่คาดว่าจะได้รับ	หน่วยงาน รับผิดชอบหลัก
			๒๕๖๖ (บาท)	๒๕๖๗ (บาท)	๒๕๖๘ (บาท)	๒๕๖๙ (บาท)	๒๕๗๐ (บาท)		
๑	เครื่องคอมพิวเตอร์	เครื่องคอมพิวเตอร์ จำนวน ๑ เครื่อง / ประมวลผลและบันทึกข้อมูล				๓๐,๐๐๐	๓๐,๐๐๐	สะดวกในการปฏิบัติงานและ บริการประชาชน	กองช่าง
๒	เครื่องพิมพ์	เครื่องพิมพ์จำนวน ๒ เครื่อง /พิมพ์ เอกสาร				๒๕,๐๐๐	๒๕,๐๐๐	สะดวกในการปฏิบัติงานและ บริการประชาชน	กองช่าง
๓	เครื่องสำรองไฟ	เครื่องสำรองไฟ จำนวน ๔ เครื่อง /เก็บ สำรองไฟฟ้าในการปฏิบัติงาน				๘,๐๐๐	๘,๐๐๐	สะดวกในการปฏิบัติงานและ บริการประชาชน	กองช่าง
๔	เครื่องคอมพิวเตอร์โน้ตบุ๊ก แบบสำนักงาน	เครื่องคอมพิวเตอร์โน้ตบุ๊ก แบบสำนักงาน จำนวน ๒ เครื่อง/ประมวลผลและบันทึก ข้อมูล				๓๘,๐๐๐	๓๘,๐๐๐	สะดวกในการปฏิบัติงานและ บริการประชาชน	กองช่าง
		รวม	๐	๐	๐	๑๐๑,๐๐๐	๑๐๑,๐๐๐		

ส่วนที่ ๔

การติดตามและประเมินผล

(๑) การติดตามและประเมินผลยุทธศาสตร์

ตามพระราชบัญญัติกำหนดแผนและขั้นตอนการกระจายอำนาจให้แก่องค์กรปกครองส่วนท้องถิ่น พ.ศ. ๒๕๔๒ ได้กำหนดให้องค์กรปกครองส่วนท้องถิ่น มีอำนาจและหน้าที่ในการจัดทำแผนพัฒนาท้องถิ่นของตนเอง โดยในการจัดทำแผนพัฒนาขององค์กรปกครองส่วนท้องถิ่นนั้น จะต้องดำเนินการตามระเบียบกระทรวงมหาดไทย ว่าด้วยการจัดทำแผนพัฒนาขององค์กรปกครองส่วนท้องถิ่น พ.ศ. ๒๕๔๘ และที่แก้ไขเพิ่มเติมถึง (ฉบับที่ ๓) พ.ศ. ๒๕๖๑ ทั้งนี้ แผนพัฒนาท้องถิ่นจะต้องสอดคล้องกับแผนพัฒนาจังหวัด ยุทธศาสตร์การพัฒนาขององค์กรปกครองส่วนท้องถิ่นในเขตจังหวัด แผนพัฒนาอำเภอ แผนพัฒนาตำบล แผนพัฒนาหมู่บ้านหรือแผนชุมชน อันมีลักษณะเป็นการกำหนดรายละเอียดแผนงาน ดังนั้น จึงต้องมีการกำหนดยุทธศาสตร์การพัฒนาขององค์กรปกครองส่วนท้องถิ่นในเขตจังหวัดขึ้น ตามกระบวนการพิจารณาจากประชาคมท้องถิ่นระดับจังหวัด ร่วมกับคณะกรรมการพัฒนาองค์การบริหารส่วนจังหวัด คณะกรรมการประสานแผนพัฒนาท้องถิ่นระดับจังหวัด ผู้แทนองค์กรปกครองส่วนท้องถิ่นในเขตจังหวัด ร่วมกันจัดทำ ทบทวน หรือเปลี่ยนแปลงยุทธศาสตร์การพัฒนาขององค์กรปกครองส่วนท้องถิ่นในเขตจังหวัด เพื่อให้การจัดทำแผนพัฒนาขององค์กรปกครองส่วนท้องถิ่นเกิดประสิทธิภาพ ประสิทธิผล โดยนำยุทธศาสตร์การพัฒนาขององค์กรปกครองส่วนท้องถิ่นในเขตจังหวัดไปใช้เป็นแนวทางในการจัดทำแผนพัฒนาท้องถิ่นของตนเองได้ต่อไป และเพื่อให้สามารถบูรณาการกับแผนพัฒนาจังหวัด แผนปฏิบัติราชการประจำปีของจังหวัดและตอบสนองความต้องการของประชาชนอันจะนำไปสู่การจัดทำงบประมาณ ที่มีประสิทธิภาพในท้องถิ่นได้อย่างแท้จริง เป็นเครื่องมือในการพัฒนาท้องถิ่นให้เข้มแข็ง เกิดประโยชน์สูงสุดต่อประชาชนในท้องถิ่น

ดังนั้น องค์กรปกครองส่วนท้องถิ่น จึงต้องกำหนดยุทธศาสตร์การพัฒนาขององค์กรปกครองส่วนท้องถิ่นให้สอดคล้องยุทธศาสตร์การพัฒนาขององค์กรปกครองส่วนท้องถิ่นในเขตจังหวัด เพื่อนำไปสู่การบูรณาการร่วมกัน ให้เกิดความสอดคล้องกับแผนพัฒนาจังหวัด สามารถเชื่อมโยงไปสู่แผนพัฒนากลุ่มจังหวัด แผนพัฒนาภาค แผนพัฒนาเศรษฐกิจและสังคมแห่งชาติ ฉบับที่ ๑๓ แผนยุทธศาสตร์ชาติ ๒๐ ปี Thailand ๔.๐ และในการจัดทำแผนพัฒนาท้องถิ่น (พ.ศ. ๒๕๖๖ - ๒๕๗๐) จะต้องมีการติดตามและประเมินผลยุทธศาสตร์เพื่อความสอดคล้องแผนพัฒนาท้องถิ่นขององค์กรปกครองส่วนท้องถิ่น ตามระเบียบกระทรวงมหาดไทย ว่าด้วยการจัดทำแผนขององค์กรปกครองส่วนท้องถิ่น พ.ศ. ๒๕๔๘ และที่แก้ไขเพิ่มเติมถึง (ฉบับที่ ๓) พ.ศ. ๒๕๖๑ โดยคณะกรรมการติดตามและประเมินผลแผนพัฒนาท้องถิ่น จะต้องดำเนินการให้คะแนนตามเกณฑ์ที่กำหนดไว้ ซึ่งเป็นส่วนหนึ่งของการติดตามและประเมินผลแผนพัฒนา โดยดำเนินการให้แล้วเสร็จภายในหกสิบวัน นับแต่วันที่ประกาศใช้งบประมาณรายจ่าย รายละเอียดแนวทางการพิจารณาตามหนังสือกระทรวงมหาดไทย ด่วนที่สุด ที่ มท ๐๘๑๐.๓/ว ๖๗๓๒ ลงวันที่ ๖ พฤศจิกายน ๒๕๖๒ ดังนี้

๑. แนวทางการพิจารณาการติดตามและประเมินผลยุทธศาสตร์เพื่อความสอดคล้องแผนพัฒนาท้องถิ่น ประกอบด้วย

ประเด็นการพิจารณา	คะแนน
๑.๑ ข้อมูลสภาพทั่วไปและข้อมูลพื้นฐานขององค์กรปกครองส่วนท้องถิ่น	๒๐
๑.๒. การวิเคราะห์สถานการณ์และศักยภาพ	๒๐
๑.๓. ยุทธศาสตร์ ๖๐ คะแนน ประกอบด้วย	
๓.๑ ยุทธศาสตร์ขององค์กรปกครองส่วนท้องถิ่น	(๑๐)
๓.๒ ยุทธศาสตร์ขององค์กรปกครองส่วนท้องถิ่นในเขตจังหวัด	(๑๐)
๓.๓ ยุทธศาสตร์จังหวัด	(๑๐)
๓.๔ วิสัยทัศน์	(๕)
๓.๕ กลยุทธ์	(๕)
๓.๖ เป้าประสงค์ของแต่ละประเด็นกลยุทธ์	(๕)
๓.๗ จุดยืนทางยุทธศาสตร์	(๕)
๓.๘ แผนงาน	(๕)
๓.๙ ความเชื่อมโยงของยุทธศาสตร์ในภาพรวม	(๕)
รวมคะแนน	๑๐๐

แนวทางเบื้องต้นในการให้คะแนนแนวทางการพิจารณาการติดตามและประเมินผลยุทธศาสตร์
เพื่อความสอดคล้องแผนพัฒนาท้องถิ่นขององค์กรปกครองส่วนท้องถิ่น

ประเด็นการพิจารณา	รายละเอียดหลักเกณฑ์	คะแนนเต็ม	คะแนนที่ได้
๑. ข้อมูลสภาพทั่วไปและข้อมูลพื้นฐานขององค์กรปกครองส่วนท้องถิ่น	ควรประกอบด้วยข้อมูลดังนี้ (๑) ข้อมูลเกี่ยวกับด้านกายภาพ เช่น ที่ตั้งของหมู่บ้าน/ชุมชน/ตำบล ลักษณะภูมิประเทศ ลักษณะภูมิอากาศ ลักษณะของที่ดิน ลักษณะของแหล่งน้ำ ลักษณะของป่าไม้ ฯลฯ ด้านการเมือง/การปกครอง เช่น เขตการปกครองการเลือกตั้ง ฯลฯ	๒๐ (๓)	
	(๒) ข้อมูลเกี่ยวกับด้านการเมือง/การปกครอง เช่น เขตการปกครอง การเลือกตั้ง ฯลฯ ประชากร เช่น ข้อมูลเกี่ยวกับจำนวนประชากร และช่วงอายุและจำนวนประชากร ฯลฯ	(๒)	
	(๓) ข้อมูลเกี่ยวกับสภาพทางสังคม เช่น การศึกษา สาธารณสุข อาชญากรรม ยาเสพติด การสังคมสงเคราะห์	(๒)	
	(๔) ข้อมูลเกี่ยวกับระบบบริหารพื้นฐาน เช่น การคมนาคมขนส่ง การไฟฟ้า การประปา โทรศัพท์ ฯลฯ	(๒)	
	(๕) ข้อมูลเกี่ยวกับระบบเศรษฐกิจ เช่น การเกษตร การประมง การประมง การบริการ การท่องเที่ยว อุตสาหกรรม การพาณิชย์/กลุ่มอาชีพแรงงาน ฯลฯ	(๒)	
	(๖) ข้อมูลเกี่ยวกับศาสนา ประเพณี วัฒนธรรม เช่น การนับถือศาสนา ประเพณี และงานประจำปี ภูมิปัญญาท้องถิ่น ภาษาถิ่น สินค้าพื้นเมือง และของที่ระลึก ฯลฯ และอื่นๆ	(๒)	
	(๗) ข้อมูลเกี่ยวกับทรัพยากรธรรมชาติ เช่น น้ำ ป่าไม้ ภูเขา คุณภาพของทรัพยากรธรรมชาติ ฯลฯ	(๒)	
	(๘) การสำรวจและจัดเก็บข้อมูลเพื่อการจัดทำแผนพัฒนาท้องถิ่นหรือการใช้ข้อมูล จปฐ.	(๒)	
	(๙) การประชุมประชาคมท้องถิ่น รูปแบบ วิธีการ และการดำเนินการประชุมประชาคมท้องถิ่นโดยใช้กระบวนการร่วมคิด ร่วมทำ ร่วมตัดสินใจ ร่วมตรวจสอบ ร่วมรับประโยชน์ ร่วมแก้ไขปัญหาปรึกษาหารือ แลกเปลี่ยนเรียนรู้ เพื่อแก้ไขปัญหาสำหรับการพัฒนาท้องถิ่นตามอำนาจหน้าที่ขององค์กรปกครองส่วนท้องถิ่น	(๓)	

ประเด็น การพิจารณา	รายละเอียดหลักเกณฑ์	คะแนน เต็ม	คะแนน ที่ได้	
๒. การวิเคราะห์ สถานการณ์และ ศักยภาพ	ควรประกอบด้วยข้อมูลดังนี้ (๑) การวิเคราะห์ที่ครอบคลุมความเชื่อมโยง ความสอดคล้อง ยุทธศาสตร์จังหวัด ยุทธศาสตร์การพัฒนาขององค์กรปกครองส่วนท้องถิ่นในเขตจังหวัด ยุทธศาสตร์ขององค์กรปกครองส่วนท้องถิ่น นโยบายของผู้บริหารท้องถิ่น รวมถึงความเชื่อมโยงแผนยุทธศาสตร์ชาติ ๒๐ ปี แผนพัฒนาเศรษฐกิจและสังคมแห่งชาติ และ Thailand ๔.๐	๒๐ (๕)		
	(๒) การวิเคราะห์การใช้ผังเมืองรวมหรือผังเมืองเฉพาะและการบังคับใช้ ผลของการบังคับใช้ สภาพการณ์ที่เกิดขึ้นต่อการพัฒนาท้องถิ่น	(๓)		
	(๓) การวิเคราะห์ทางสังคม เช่น ด้านแรงงาน การศึกษา สาธารณสุข ความยากจน อาชญากรรม ปัญหายาเสพติด เทคโนโลยี จารีต ประเพณี วัฒนธรรม ภูมิปัญญาท้องถิ่น เป็นต้น	(๓)		
	(๔) การวิเคราะห์ทางเศรษฐกิจ ข้อมูลด้านรายได้ครัวเรือน การส่งเสริมอาชีพ กลุ่มอาชีพ กลุ่มทางสังคม การพัฒนาอาชีพและกลุ่มต่างๆ สภาพทางเศรษฐกิจและความเป็นอยู่ทั่วไป เป็นต้น	(๓)		
	(๕) การวิเคราะห์สิ่งแวดล้อม พื้นที่สีเขียว ธรรมชาติต่างๆ ทางภูมิศาสตร์ กระบวนการหรือสิ่งที่เกิดขึ้น การประติษฐ์ที่มีผลต่อสิ่งแวดล้อมและการพัฒนา	(๓)		
	(๖) ผลการวิเคราะห์ศักยภาพเพื่อประเมินสถานภาพการพัฒนาในปัจจุบันและโอกาสการพัฒนาในอนาคตของท้องถิ่น ด้วยเทคนิค SWOT Analysis ที่อาจส่งต่อการดำเนินงานได้แก่ S-Strength (จุดแข็ง) W-Weakness (จุดอ่อน) O-Opportunity (โอกาส) และ T-Threat (อุปสรรค)	(๓)		
๓. ยุทธศาสตร์ ๓.๑ ยุทธศาสตร์ของ องค์กรปกครองส่วน ท้องถิ่น	ควรประกอบด้วยข้อมูลดังนี้ สอดคล้องกับสภาพสังคม เศรษฐกิจ สิ่งแวดล้อมของท้องถิ่น ประเด็นปัญหาการพัฒนาและแนวทางการพัฒนาที่สอดคล้องกับยุทธศาสตร์ขององค์กรปกครองส่วนท้องถิ่น และเชื่อมโยงหลักประชารัฐแผนยุทธศาสตร์ชาติ ๒๐ ปี แผนพัฒนาเศรษฐกิจและสังคมแห่งชาติ และ Thailand ๔.๐	๖๐ (๑๐)		
	๓.๒ ยุทธศาสตร์ของ องค์กรปกครองส่วน ท้องถิ่นในเขตจังหวัด	สอดคล้องและเชื่อมโยงกับสภาพสังคม เศรษฐกิจ สิ่งแวดล้อมของท้องถิ่น และยุทธศาสตร์จังหวัด และเชื่อมโยงหลักประชารัฐแผนยุทธศาสตร์ชาติ ๒๐ ปี แผนพัฒนาเศรษฐกิจและสังคมแห่งชาติ และ Thailand ๔.๐	(๑๐)	
	๓.๓ ยุทธศาสตร์ จังหวัด	สอดคล้องกับแผนพัฒนากลุ่มจังหวัด ยุทธศาสตร์พัฒนาภาค แผนพัฒนาเศรษฐกิจและสังคมแห่งชาติ แผนการบริหารราชการแผ่นดิน นโยบาย/ยุทธศาสตร์ คสช. และนโยบายรัฐบาล หลักประชารัฐ แผนยุทธศาสตร์ชาติ ๒๐ ปี และThailand ๔.๐	(๑๐)	

ประเด็นการพิจารณา	รายละเอียดหลักเกณฑ์	คะแนนเต็ม	คะแนนที่ได้
๓.๔ วิสัยทัศน์	วิสัยทัศน์ ซึ่งมีลักษณะแสดงสถานภาพที่องค์กรปกครองส่วนท้องถิ่นต้องการจะเป็นหรือบรรลุถึงอนาคตอย่างชัดเจน สอดคล้องกับโอกาสและศักยภาพที่เป็นลักษณะเฉพาะขององค์กรปกครองส่วนท้องถิ่นและสัมพันธ์กับโครงการพัฒนา	(๕)	
๓.๕ กลยุทธ์	แสดงให้เห็นช่องทาง วิธีการ ภารกิจหรือสิ่งที่จะต้องทำตามอำนาจหน้าที่ขององค์กรปกครองส่วนท้องถิ่นที่จะนำไปสู่การบรรลุวิสัยทัศน์ หรือแสดงให้เห็นถึงความชัดเจนในสิ่งที่จะดำเนินการให้บรรลุวิสัยทัศน์นั้น	(๕)	
๓.๖ เป้าประสงค์ของแต่ละประเด็นกลยุทธ์	เป้าประสงค์ของแต่ละประเด็นกลยุทธ์มีความสอดคล้องและสนับสนุนต่อกิจกรรมที่จะเกิดขึ้น มุ่งหมายสิ่งหนึ่งสิ่งใดที่ชัดเจน	(๕)	
๓.๗ จุดยืนทางยุทธศาสตร์ (Positioning)	ความมุ่งมั่นอันแน่วแน่ในการวางแผนพัฒนาท้องถิ่น เพื่อให้บรรลุวิสัยทัศน์ขององค์กรปกครองส่วนท้องถิ่น ซึ่งเกิดจากศักยภาพของพื้นที่จริง ที่จะนำไปสู่ผลสำเร็จทางยุทธศาสตร์	(๕)	
๓.๘ แผนงาน	แผนงานหรือจุดมุ่งหมายเพื่อการพัฒนาในอนาคต กำหนดจุดมุ่งหมายในเรื่องใดเรื่องหนึ่งหรือแผนงานที่เกิดจากเป้าประสงค์ ตัวชี้วัด ค่าเป้าหมาย กลยุทธ์ จุดยืนทางยุทธศาสตร์ขององค์กรปกครองส่วนท้องถิ่นที่มีความชัดเจน นำไปสู่การทำโครงการพัฒนาท้องถิ่นในแผนพัฒนาท้องถิ่น โดยระบุแผนงานและความเชื่อมโยงดังกล่าว	(๕)	
๓.๙ ความเชื่อมโยงของยุทธศาสตร์ในภาพรวม	ความเชื่อมโยงองค์รวมที่นำไปสู่การพัฒนาท้องถิ่นที่เกิดผลผลิต/โครงการจากแผนยุทธศาสตร์ชาติ ๒๐ ปี แผนพัฒนาเศรษฐกิจและสังคมแห่งชาติ ฉบับที่ ๑๒ Thailand ๔.๐ แผนพัฒนาภาค/แผนพัฒนากลุ่มจังหวัด /แผนพัฒนาจังหวัดยุทธศาสตร์การพัฒนาขององค์กรปกครองส่วนท้องถิ่นในเขตจังหวัด และยุทธศาสตร์ขององค์กรปกครองส่วนท้องถิ่น	(๕)	
รวมคะแนน		๑๐๐	

(๒) การติดตามและประเมินผลโครงการ

ในการจัดทำแผนพัฒนาท้องถิ่น (พ.ศ. ๒๕๖๖ – ๒๕๗๐) ขององค์กรปกครองส่วนท้องถิ่น จะต้องมีการติดตามและประเมินผลโครงการขององค์กรปกครองส่วนท้องถิ่นเพื่อความสอดคล้องแผนพัฒนาท้องถิ่น ตามระเบียบกระทรวงมหาดไทย ว่าด้วยการจัดทำแผนขององค์กรปกครองส่วนท้องถิ่น พ.ศ. ๒๕๔๘ และที่แก้ไขเพิ่มเติมถึง (ฉบับที่ ๓) พ.ศ. ๒๕๖๑ โดยคณะกรรมการติดตามและประเมินผลแผนพัฒนาท้องถิ่น จะต้องดำเนินการให้คะแนนตามเกณฑ์ที่กำหนดไว้ ซึ่งเป็นส่วนหนึ่งของการติดตามและประเมินผลแผนพัฒนา โดยดำเนินการให้แล้วเสร็จภายในหกสิบวัน นับแต่วันที่ประกาศใช้งบประมาณรายจ่าย รายละเอียดแนวทางการพิจารณาตามหนังสือกระทรวงมหาดไทย ด่วนที่สุด ที่ มท ๐๘๑๐.๓/ว ๖๗๓๒ ลงวันที่ ๖ พฤศจิกายน ๒๕๖๒ ดังนี้

๑. แนวทางการพิจารณาการติดตามและประเมินผลโครงการเพื่อความสอดคล้องแผนพัฒนาท้องถิ่น (พ.ศ. ๒๕๖๖ – ๒๕๗๐) ประกอบด้วย

ประเด็นการพิจารณา	คะแนน
๑. การสรุปสถานการณ์การพิจารณา	๑๐
๒. การประเมินผลการนำแผนพัฒนาท้องถิ่นไปปฏิบัติในเชิงปริมาณ	๑๐
๓. การประเมินผลการนำแผนพัฒนาท้องถิ่นไปปฏิบัติในเชิงคุณภาพ	๑๐
๔. แผนงานและยุทธศาสตร์การพัฒนา	๑๐
๕. โครงการพัฒนา ประกอบด้วย	๖๐
๕.๑ ความชัดเจนของชื่อโครงการ	(๕)
๕.๒ กำหนดวัตถุประสงค์สอดคล้องกับโครงการ	(๕)
๕.๓ เป้าหมาย (ผลผลิตของโครงการ) มีความชัดเจนนำไปสู่การตั้งงบประมาณได้ถูกต้อง	(๕)
๕.๔ โครงการมีความสอดคล้องกับแผนยุทธศาสตร์ชาติ ๒๐ ปี	(๕)
๕.๕ เป้าหมาย (ผลผลิตของโครงการ) มีความสอดคล้องกับแผนพัฒนาเศรษฐกิจและสังคมแห่งชาติ ฉบับที่ ๑๒	(๕)
๕.๖ โครงการมีความสอดคล้องกับ Thailand ๔.๐	(๕)
๕.๗ โครงการสอดคล้องกับยุทธศาสตร์จังหวัด	(๕)
๕.๘ โครงการแก้ไขปัญหาความยากจนหรือการเสริมสร้างให้ประเทศชาติมั่นคง มั่งคั่ง ยั่งยืน ภายใต้หลักปรัชญา	(๕)
๕.๙ งบประมาณ มีความสอดคล้องกับเป้าหมาย (ผลผลิตของโครงการ)	(๕)
๕.๑๐ มีการประมาณการราคาถูกต้องตามหลักวิธีการงบประมาณ	(๕)
๕.๑๑ มีการกำหนดตัวชี้วัด (KPI) และสอดคล้องกับวัตถุประสงค์และผลที่คาดว่าจะได้รับ	(๕)
๕.๑๒ ผลที่คาดว่าจะได้รับ สอดคล้องกับวัตถุประสงค์	(๕)
รวมคะแนน	๑๐๐

แนวทางเบื้องต้นในการให้คะแนนแนวทางการพิจารณาการติดตามและประเมินผลโครงการ
เพื่อความสอดคล้องแผนพัฒนาท้องถิ่น (พ.ศ. ๒๕๖๖ - ๒๕๗๐) ขององค์กรปกครองส่วนท้องถิ่น

ประเด็น การพิจารณา	รายละเอียดหลักเกณฑ์	คะแนน เต็ม	คะแนน ที่ได้
๑. การสรุป สถานการณ์การ พัฒนา	เป็นการวิเคราะห์กรอบการจัดทำยุทธศาสตร์ขององค์กรปกครองส่วนท้องถิ่น (ใช้การวิเคราะห์ SWOT Analysis / Demand (Demand Analysis) / Global Demand และ Trend ปัจจัยและสถานการณ์การเปลี่ยนแปลงที่มีผลต่อการพัฒนา อย่างน้อยต้องประกอบด้วย การวิเคราะห์ศักยภาพด้านเศรษฐกิจ, ด้านสังคม, ด้านทรัพยากรธรรมชาติและสิ่งแวดล้อม)	๑๐	
๒. การประเมินผลการ นำแผนพัฒนาท้องถิ่น ไปปฏิบัติในเชิงปริมาณ	๑) การควบคุมที่มีตัวเลขต่างๆ เพื่อนำมาใช้วัดผลในเชิงปริมาณ เช่น การวัดจำนวนโครงการ กิจกรรม งานต่างๆ ก็คือผลผลิตนั่นเองว่าเป็นไปตามที่ตั้งเป้าหมายเอาไว้หรือไม่จำนวนที่ดำเนินการจริงตามที่ได้กำหนดไว้เท่าไร จำนวนที่ไม่สามารถดำเนินการได้มีจำนวนเท่าไร สามารถอธิบายได้ตามหลักประสิทธิภาพ (Efficiency) ของการพัฒนาท้องถิ่นตามอำนาจหน้าที่ ที่ได้กำหนดไว้ ๒) วิเคราะห์ผลกระทบ/สิ่งที่กระทบ (Impact) โครงการที่ดำเนินการในเชิงปริมาณ (Qualitative)	๑๐	
๓. การประเมินผลการ นำแผนพัฒนาท้องถิ่น ไปปฏิบัติในเชิง คุณภาพ	๑) การประเมินประสิทธิผลของแผนพัฒนาในเชิงคุณภาพคือการนำเอาเทคนิคมาใช้เพื่อวัดค่าภารกิจ โครงการ กิจกรรม งานต่างๆ ที่ดำเนินการในพื้นที่นั้นๆ ตรงต่อความต้องการของประชาชนหรือไม่และเป็นไปตามอำนาจหน้าที่หรือไม่ ประชาชนพึงพอใจหรือไม่ สิ่งของ วัสดุ ครุภัณฑ์ การดำเนินการต่างๆ มีสภาพหรือลักษณะถูกต้อง คงทน ถาวร สามารถใช้ได้ตามวัตถุประสงค์หรือไม่ ซึ่งเป็นไปตามหลักประสิทธิผล (Effectiveness) ผลการปฏิบัติราชการตามที่บรรลุวัตถุประสงค์ และเป้าหมายของแผนปฏิบัติราชการตามที่ได้รับงบประมาณมาดำเนินการ รวมถึงสามารถเทียบเคียงกับส่วนราชการหรือหน่วยงาน ๒) วิเคราะห์ผลกระทบ/สิ่งที่กระทบ (Impact) โครงการที่ดำเนินการในเชิงคุณภาพ (Qualitative)	๑๐	
๔. แผนงานและ ยุทธศาสตร์การพัฒนา	๑) วิเคราะห์แผนงาน งาน ที่เกิดจากด้านต่างๆ มีความสอดคล้องกับยุทธศาสตร์ขององค์กรปกครองส่วนท้องถิ่นในมิติต่างๆ จนนำไปสู่การจัดทำโครงการพัฒนาท้องถิ่นโดยใช้ SWOT Analysis/Demand (Demand Analysis)/Global Demand/Trend หรือหลักการบูรณาการ (Integration) กับองค์กรปกครองส่วนท้องถิ่นที่มีพื้นที่ติดต่อกัน ๒) วิเคราะห์แผนงาน งาน ที่เกิดจากด้านต่างๆ ที่สอดคล้องกับการแก้ไขปัญหาความยากจน หลักปรัชญา	๑๐	

ประเด็น การพิจารณา	รายละเอียดหลักเกณฑ์	คะแนน เต็ม	คะแนนที่ ได้
๕. โครงการพัฒนา	ควรประกอบด้วยข้อมูลดังนี้	๖๐	
๕.๑ ความชัดเจน ของชื่อโครงการ	เป็นโครงการที่มีวัตถุประสงค์สนองต่อยุทธศาสตร์การพัฒนาขององค์กรปกครองส่วนท้องถิ่นและดำเนินการเพื่อให้การพัฒนาบรรลุตามวิสัยทัศน์ขององค์กรปกครองส่วนท้องถิ่นที่กำหนดไว้ ชื่อโครงการมีความชัดเจน มุ่งไปเรื่องใดเรื่องหนึ่ง อ่านแล้วเข้าใจได้ว่าจะพัฒนาอะไรในอนาคต	(๕)	
๕.๒ กำหนด วัตถุประสงค์ สอดคล้องกับ โครงการ	มีวัตถุประสงค์ชัดเจน (clear objective) โครงการต้องกำหนดวัตถุประสงค์สอดคล้องกับความเป็นมาของโครงการ สอดคล้องกับหลักการและเหตุผล วิธีการดำเนินงานต้องสอดคล้องกับวัตถุประสงค์ มีความเป็นไปได้ชัดเจน มีลักษณะเฉพาะเจาะจง	(๕)	
๕.๓ เป้าหมาย (ผลผลิตของโครงการ) มีความชัดเจนนำไปสู่ การตั้งงบประมาณได้ ถูกต้อง	สภาพที่ยากให้เกิดขึ้นในอนาคตเป็นทิศทางที่ต้องไปให้ถึงเป้าหมายต้องชัดเจน สามารถระบุจำนวนเท่าไร กลุ่มเป้าหมายคืออะไร มีผลผลิตอย่างไร กลุ่มเป้าหมาย พื้นที่ดำเนินงาน และระยะเวลาดำเนินงานอธิบายให้ชัดเจนว่าโครงการนี้จะทำที่ไหน เริ่มต้นในช่วงเวลาใดและจบลงเมื่อไร ใครคือกลุ่มเป้าหมายของโครงการ หากกลุ่มเป้าหมายมีหลายกลุ่ม ให้บอกชัดเจนไปว่าใครคือกลุ่มเป้าหมายหลัก ใครคือกลุ่มเป้าหมายรอง	(๕)	
๕.๔ โครงการมีความ สอดคล้องกับแผน ยุทธศาสตร์ ๒๐ ปี	โครงการสอดคล้องกับ (๑) ความมั่นคง (๒) การสร้างความสามารถในการแข่งขัน (๓) การพัฒนาเสริมสร้างศักยภาพคน (๔) การสร้างโอกาสความเสมอภาคและเท่าเทียมกันทางสังคม (๕) การสร้างการเติบโตบนคุณภาพชีวิตที่เป็นมิตรต่อสิ่งแวดล้อม (๖) การปรับสมดุลและพัฒนา ระบบการบริหารจัดการภาครัฐ เพื่อให้เกิดความมั่นคง มั่งคั่ง ยั่งยืน	(๕)	
๕.๕ เป้าหมาย (ผลผลิตของโครงการ) มีความสอดคล้องกับ แผนพัฒนาเศรษฐกิจ และสังคมแห่งชาติ ฉบับที่ ๑๒	โครงการมีความสอดคล้องแผนพัฒนาเศรษฐกิจและสังคมแห่งชาติฉบับที่ ๑๒ โดย (๑) ยึดหลักปรัชญาเศรษฐกิจพอเพียง (๒) ยึดคนเป็นศูนย์กลางพัฒนา (๓) ยึดวิสัยทัศน์ภายใต้ยุทธศาสตร์ชาติ ๒๐ ปี (๔) ยึดเป้าหมายอนาคตประเทศไทย ๒๕๗๙ (๕) ยึดหลักการนำไปสู่ปฏิบัติให้เกิดผลสัมฤทธิ์อย่างจริงจังใน ๕ ปีที่ต่อยอดไปสู่ผลสัมฤทธิ์ที่เป็นเป้าหมายระยะยาว ภายใต้แนวทางการพัฒนา (๑) การยกระดับศักยภาพการแข่งขันและการหลุดพ้นกับดักรายได้ปานกลางสู่รายได้สูง (๒) การพัฒนาศักยภาพคนตามช่วงวัยและการปฏิรูประบบเพื่อสร้างสังคมสูงวัยอย่างมีคุณภาพ (๓) การลดความเหลื่อมล้ำทางสังคม (๔) การรองรับการเชื่อมโยงภูมิภาคและความเป็นเมือง (๕) การสร้างความสำเร็จเติบโตทางเศรษฐกิจและสังคมอย่างเป็นมิตรกับสิ่งแวดล้อม (๖) การบริหารราชการแผ่นดินที่มีประสิทธิภาพ	(๕)	

ประเด็น การพิจารณา	รายละเอียดหลักเกณฑ์	คะแนน เต็ม	คะแนน ที่ได้
๕.๖ โครงการมีความ สอดคล้อง กับ Thailand ๔.๐	โครงการมีลักษณะหรือสอดคล้องกับการปรับเปลี่ยนโครงสร้างเศรษฐกิจ ไปสู่ Value-Based Economy หรือเศรษฐกิจที่ขับเคลื่อนด้วยนวัตกรรม ทำน้อย ได้มาก เช่น (๑) เปลี่ยนจากการผลิตสินค้า โภคภัณฑ์ไปสู่สินค้า เชิงนวัตกรรม (๒) เปลี่ยนจากการขับเคลื่อนประเทศด้วย ภาคอุตสาหกรรม ไปสู่การขับเคลื่อนด้วยเทคโนโลยี ความคิดสร้างสรรค์ และนวัตกรรม (๓) เปลี่ยนจากการเน้นภาคการผลิตสินค้าไปสู่การเน้น ภาคบริการมากขึ้น รวมถึงโครงการที่เติมเต็มด้วยวิทยาการ ความคิด สร้างสรรค์ นวัตกรรม วิทยาศาสตร์ เทคโนโลยี และการวิจัยและพัฒนา แล้วต่อยอดความได้เปรียบเชิงเปรียบเทียบ เช่น ด้านการเกษตร เทคโนโลยีชีวภาพ สาธารณสุข วัฒนธรรม ฯลฯ	(๕)	
๕.๗ โครงการสอดคล้อง กับยุทธศาสตร์จังหวัด	โครงการพัฒนาท้องถิ่นมีความสอดคล้องกับห่วงระยะเวลาของ แผนพัฒนาจังหวัดที่ได้กำหนดขึ้น เพื่อขับเคลื่อนการพัฒนาท้องถิ่นเสมือน หนึ่งการขับเคลื่อนการพัฒนาจังหวัด ซึ่งไม่สามารถแยกส่วนใดส่วนหนึ่ง ออกจากกันได้นอกจากนี้โครงการพัฒนาท้องถิ่นต้องเป็นโครงการ เชื่อมต่อหรือเดินทางไปด้วยกันกับยุทธศาสตร์จังหวัดที่กำหนดขึ้นเป็น ปัจจุบัน	(๕)	
๕.๘ โครงการแก้ไข ปัญหาความยากจนหรือ การเสริมสร้างให้ ประเทศชาติมั่นคง มั่งคั่ง ยั่งยืน ภายใต้หลัก ประชารัฐ	เป็นโครงการที่ดำเนินการภายใต้พื้นฐานความพอเพียงที่ประชาชน ดำเนินการเองหรือร่วมดำเนินการ เป็นโครงการต่อยอดและขยายได้ เป็น โครงการที่ประชาชนต้องการเพื่อให้เกิดความยั่งยืน ซึ่งมีลักษณะที่จะให้ ท้องถิ่นมีความมั่นคง มั่งคั่ง ยั่งยืน เป็นท้องถิ่นที่พัฒนาแล้วด้วยการ พัฒนาปรัชญาเศรษฐกิจพอเพียง	(๕)	
๕.๙ งบประมาณมีความ สอดคล้องกับเป้าหมาย (ผลผลิตของโครงการ)	งบประมาณโครงการพัฒนาจะต้องคำนึงถึงหลักสำคัญ ๕ ประการในการ จัดทำโครงการได้แก่ (๑) ความประหยัด (Economy) (๒) ความมี ประสิทธิภาพ (Efficiency) (๓) ความมีประสิทธิภาพ (Effectiveness) (๔) ความยุติธรรม (Equity) (๕) ความโปร่งใส (Transparency)	(๕)	
๕.๑๐ มีการประมาณการ ราคาถูกต้องตามหลัก วิธีการงบประมาณ	การประมาณราคาเพื่อการพัฒนาต้องให้สอดคล้องกับโครงการถูกต้อง ตามหลักวิชาการทางช่าง หลักของราคากลาง ราคากลางท้องถิ่น มีความ โปร่งใสในการกำหนดราคาและตรวจสอบในเชิงประจักษ์	(๕)	

ประเด็น การพิจารณา	รายละเอียดหลักเกณฑ์	คะแนน เต็ม	คะแนน ที่ได้
๕.๑๑ มีการกำหนดตัวชี้วัด (KPI) และ สอดคล้องกับ วัตถุประสงค์และผล ที่คาดว่าจะได้รับ	มีการกำหนดตัวชี้วัดผลงาน (Key Performance Indicator : KPI) ที่ สามารถวัดได้(measurable) ใช้บอกประสิทธิผล (effectiveness) ใช้บอก ประสิทธิภาพ (efficiency) ได้ เช่น การกำหนดความพึงพอใจ การกำหนด ร้อยละ การกำหนดอันเกิดจากผลของวัตถุประสงค์ที่เกิดขึ้นที่ได้รับ (การ คาดการณ์ คาดว่าจะได้รับ)	(๕)	
๕.๑๒ ผลที่คาดว่าจะ ได้รับสอดคล้อง กับวัตถุประสงค์	ผลที่ได้รับเป็นสิ่งที่เกิดขึ้นได้จริงจากการดำเนินการตามโครงการพัฒนาซึ่ง สอดคล้องกับวัตถุประสงค์ที่ตั้งไว้ การได้ผลหรือผลที่เกิดขึ้นจะต้องเท่ากับ วัตถุประสงค์หรือมากกว่าวัตถุประสงค์ ซึ่งการเขียนวัตถุประสงค์ควร คำนึงถึง (๑) มีความเป็นไปได้และมีความเฉพาะเจาะจง ในการดำเนินงาน ตามโครงการ (๒) วัดและประเมินผลระดับของความสำเร็จได้ (๓) ระบุสิ่งที่ ต้องการดำเนินงานอย่างชัดเจนและเฉพาะเจาะจงมากที่สุดและสามารถ ปฏิบัติได้ (๔) เป็นเหตุเป็นผลสอดคล้องกับความเป็นจริง (๕) ส่งผลต่อการ บ่งบอกเวลาได้	(๕)	
รวมคะแนน		๑๐๐	

(๓) สรุปผลการพัฒนาท้องถิ่น จากแผนพัฒนาท้องถิ่น พ.ศ. ๒๕๖๖ - ๒๕๗๐

สรุปผลการพัฒนาท้องถิ่นจากแผนพัฒนาท้องถิ่น (พ.ศ. ๒๕๖๖ - ๒๕๗๐) ขององค์กรปกครองส่วนท้องถิ่นเพื่อใช้เป็นเครื่องมือในการพัฒนา เป็นแนวทางในการบริหารพัฒนาท้องถิ่นให้บรรลุตามวัตถุประสงค์และเป้าหมาย เกิดประสิทธิภาพประสิทธิผลสูงสุดในการให้บริการแก่ประชาชนในพื้นที่และผู้รับบริการ โดยจะต้องมีการติดตามและประเมินผลแผนพัฒนาตามระเบียบกระทรวงมหาดไทย ว่าด้วยการจัดทำแผนพัฒนาขององค์กรปกครองส่วนท้องถิ่น พ.ศ. ๒๕๔๘ และที่แก้ไขเพิ่มเติมถึง (ฉบับที่ ๓) พ.ศ. ๒๕๖๑ เป็นการสรุปผลในภาพรวมของท้องถิ่น เป็นการติดตามผลการนำโครงการในแต่ละยุทธศาสตร์ขององค์กรปกครองส่วนท้องถิ่นไปปฏิบัติว่ามีมากน้อยเพียงใดและเกิดผลทั้งในเชิงปริมาณ และเชิงคุณภาพอย่างไร ซึ่งสามารถสรุปผลได้ ดังนี้

ตารางที่ ๑ เปรียบเทียบจำนวนโครงการที่ปรากฏอยู่ในแผนพัฒนาท้องถิ่น (พ.ศ.๒๕๖๖-๒๕๗๐) และนำไปจัดทำเป็นข้อบัญญัติงบประมาณรายจ่ายฯ จำแนกตามแผนงาน ประจำปีงบประมาณ พ.ศ.๒๕๖๖

ยุทธศาสตร์/แผนงาน	จำนวนโครงการทั้งหมดในแผนพัฒนาท้องถิ่น ปี ๒๕๖๖	จำนวนโครงการทั้งหมดที่ได้นำไปปฏิบัติ ปี ๒๕๖๖	คิดเป็นร้อยละ
๑. การพัฒนาด้านโครงสร้างพื้นฐาน	๔๑๖	๑๖	๓.๘๕
รวม	๔๑๖	๑๖	๓.๘๕
๒. การพัฒนาด้านส่งเสริมพัฒนาเศรษฐกิจและการเกษตรอย่างยั่งยืน	๔๙	๑	๒.๐๔
รวม	๔๙	๑	๒.๐๔
๓. การพัฒนาระดับคุณภาพชีวิตของประชาชนอย่างยั่งยืน	๙๕	๒๘	๒๙.๔๗
รวม	๙๕	๒๘	๒๙.๔๗
๔. การพัฒนาด้านบริหารจัดการทรัพยากรธรรมชาติและสิ่งแวดล้อมอย่างยั่งยืน	๑๓๖	๔	๒.๙๔
รวม	๑๓๖	๔	๒.๙๔
๕. การพัฒนาด้านการส่งเสริมให้ชุมชนเข้มแข็งปลอดภัยและบริหารจัดการภายในองค์กรที่ดี	๕๔	๑๒	๒๒.๒๒
รวม	๕๔	๑๒	๒๒.๒๒

๓.๑ การวัดผลในเชิงปริมาณและเชิงคุณภาพ

(๑) การวัดผลในเชิงปริมาณ

ตามที่องค์การบริหารส่วนตำบลหนองหลวง ได้ดำเนินการจัดทำแผนพัฒนาขึ้นมาเพื่อใช้เป็นเครื่องมือในการพัฒนาองค์การบริหารส่วนตำบล ให้บรรลุเป้าหมายที่วางไว้ เกิดประสิทธิภาพประสิทธิผลสูงสุดในการแก้ไขปัญหาให้กับประชาชนในการจัดทำแผนพัฒนานั้นจะต้องมีการติดตามและประเมินแผนพัฒนา ตามระเบียบกระทรวงมหาดไทยว่าด้วยการจัดทำแผนขององค์กรปกครองส่วนท้องถิ่น พ.ศ.๒๕๔๘ หมวด ๖ ข้อ ๒๙ และระเบียบกระทรวงมหาดไทยว่าด้วยการจัดทำแผนขององค์กรปกครองส่วนท้องถิ่น (ฉบับที่ ๒) พ.ศ.๒๕๕๙ ข้อ ๑๓ โดยคณะกรรมการติดตามและประเมินแผนพัฒนาเป็นผู้ดำเนินการติดตามและประเมินผลแผนพัฒนา ซึ่งคณะกรรมการจะต้องดำเนินการกำหนดแนวทาง วิธีการในการติดตามและประเมินผลแผนพัฒนา ดำเนินการติดตามและประเมินผลแผนพัฒนา รายงานผลและเสนอความเห็นซึ่งได้จากการติดตามและประเมินผลแผนพัฒนาต่อผู้บริหารท้องถิ่น เพื่อให้ผู้บริหารท้องถิ่นเสนอต่อสภาท้องถิ่น และคณะกรรมการพัฒนาท้องถิ่น พร้อมทั้งประกาศผลการติดตามและประเมินผลแผนพัฒนาให้ประชาชนในท้องถิ่นทราบในที่เปิดเผยภายในสิบห้าวันนับแต่วันรายงานผลและเสนอความเห็นดังกล่าวและต้องปิดประกาศไว้เป็นระยะเวลาไม่น้อยกว่าสามสิบวันโดยอย่างน้อยปีละหนึ่งครั้งภายในเดือนธันวาคมของทุกปี

โดยเครื่องมือที่ใช้ในการติดตามและประเมินผลในเชิงปริมาณ มีดังนี้

แบบที่ ๑ การกำกับจัดทำแผนยุทธศาสตร์ขององค์กรปกครองส่วนท้องถิ่น

แบบที่ ๒ แบบติดตามผลการดำเนินงานขององค์กรปกครองส่วนท้องถิ่น

แบบที่ ๓/๑ แบบประเมินผลการดำเนินงานตามแผนยุทธศาสตร์แบบประเมินคุณภาพของ

แผนพัฒนา

การติดตามและประเมินผลด้วยระบบ e-plan (www.dla.go.th)

(๒) การวัดผลในเชิงคุณภาพ

การจัดผลเชิงคุณภาพขององค์การบริหารส่วนตำบล ใช้การสำรวจความพึงพอใจในการวัดผลเชิงคุณภาพโดยภาพรวม โดยได้มีการประเมินความพึงพอใจ ซึ่งการประเมินความพึงพอใจทำให้ทราบถึงผลเชิงคุณภาพในการดำเนินงานขององค์การบริหารส่วนตำบลในภาพรวม

โดยเครื่องมือที่ใช้ในการประเมินความพึงพอใจ มีดังนี้

แบบที่ ๓/๒ แบบประเมินความพึงพอใจต่อผลการดำเนินงานขององค์การบริหารส่วนตำบล

แบบที่ ๓/๓ แบบประเมินความพึงพอใจของประชาชนที่มีต่อการให้บริการ

(๔) ข้อเสนอแนะในการจัดทำแผนพัฒนาท้องถิ่นในอนาคต

(๑) ผลกระทบนำไปสู่อาคต

(๑.๑) ปัญหาสาธารณภัยต่างๆ ที่เกิดขึ้นในองค์กรปกครองส่วนท้องถิ่น อันได้แก่ ภัยแล้ง วัตภัย น้ำท่วม อัคคีภัย ที่เกิดขึ้นและส่งผลกระทบต่อประชาชนในพื้นที่ เกิดความเสียหายทั้งชีวิตและทรัพย์สิน แนวทางการแก้ไข คือพิจารณาวางแผนการดำเนินการป้องกัน ก่อนเกิดเหตุ ระหว่างเกิดเหตุ หลังเกิดเหตุ บรรจุแผนงาน โครงการ กิจกรรม การให้ความช่วยเหลือต่างๆ จัดตั้งศูนย์ช่วยเหลือประชาชนขององค์กรปกครองส่วนท้องถิ่น เพื่อสามารถดำเนินการได้ทันท่วงที

(๑.๒) ปัญหาโรคระบาดที่เกิดจากคน เกิดจากสัตว์ ที่ส่งผลกระทบต่อชีวิตประชาชน และสัตว์ต่างๆ ในตำบล เช่น โรคไข้หวัดใหญ่ ไข้หวัดนก โรคมือ เท้า ปาก ที่เกิดขึ้นกับเด็กๆ โรคพิษสุนัขบ้า โรคลัมปีสกิน แนวทางการแก้ไขปัญหา คือ ฝึกอบรม ประชาสัมพันธ์ รมณรงค์การป้องกันลงพื้นที่ระงับการเกิดโรคระบาด การทำลาย การรักษา

(๑.๓) ปัญหาประชาชนมีรายได้น้อย การศึกษาต่ำ ประชาชนในตำบลยังมีคนรายได้น้อย มีหนี้สินเยอะ ไม่เพียงพอในการดำรงชีวิต ค่าครองชีพสูง แนวทางการแก้ไขปัญหา ให้ความรู้เกี่ยวกับการประกอบอาชีพ สาธิตการประกอบอาชีพ ช่วยเหลือประชาชนซ่อมแซมบ้านคนจน ผู้มีรายได้น้อย ส่งเสริมด้านการศึกษาโดยการจัดบริการสาธารณสุขด้านการศึกษา การจัดตั้งศูนย์พัฒนาเด็กเล็ก สนับสนุนกิจกรรมต่างๆ ให้กับเด็กนักเรียน แจกเด็กนักเรียนในช่วงปิดภาคเรียนเพื่อมีรายได้

(๑.๔) ปัญหายาเสพติดในตำบล ในพื้นที่ยังไม่พบว่ามีการค้ายาเสพติด และยังไม่พบรายงานว่ามีผู้ติดยาเสพติด แต่เพื่อเป็นการป้องกัน มีแนวทางการป้องกัน โดยการลงพื้นที่ค้นหา การรณรงค์ป้องกันการให้ความรู้กับประชาชนได้ทราบถึงโทษของยาเสพติด

(๑.๕) ปัญหาการสัญจรไปมาของประชาชนในตำบล เนื่องจาก ในตำบลด้านโครงสร้างพื้นฐาน เส้นทางคมนาคมบางหมู่บ้านยังเป็น ถนนดิน ถนนลูกรัง ช่วงฤดูฝนถนนลื่น เป็นหลุมเป็นบ่อ เกิดปัญหาในการสัญจรไปมาของประชาชน เสี่ยงต่อการเกิดอุบัติเหตุ การคมนาคมล่าช้า แนวทางการแก้ไข จัดทำแผนงาน โครงการก่อสร้างถนนในเส้นทางสำคัญ พิจารณาเสนอสนับสนุนจากหน่วยงานอื่น

(๒) ข้อสังเกต ข้อเสนอแนะ ผลจากการพัฒนา

(๒.๑) ข้อสังเกต จากการสำรวจข้อมูล การลงพื้นที่ในตำบล จะเห็นว่าประชาชนยังมีปัญหาที่จะต้องดำเนินการแก้ไขอยู่มาก ดังนี้ ด้านการศึกษา สาธารณสุข ความมั่นคงปลอดภัยในชีวิตและทรัพย์สิน การศาสนา ศิลปวัฒนธรรม ประเพณี สวัสดิการสังคม การเกษตร เศรษฐกิจ การพัฒนาอาชีพ เส้นทางคมนาคมขนส่ง/ไฟฟ้า แหล่งน้ำเพื่ออุปโภค - บริโภค ด้านทรัพยากรและสิ่งแวดล้อม ขยะมูลฝอยและสิ่งปฏิกูล จากปัญหาด้านต่างๆ ประชาชนไม่สามารถแก้ไขปัญหาเองได้จึงต้องเสนอให้องค์กรปกครองส่วนท้องถิ่นแก้ไข ทำให้มีการเสนอโครงการเข้ามาเป็นจำนวนมาก ซึ่งงบประมาณขององค์กรปกครองส่วนท้องถิ่นนั้นมีจำกัดไม่เพียงพอต่อการจัดการได้

(๒.๒) ข้อเสนอแนะ

๑) ในการแก้ไขปัญหาต่างๆ ที่ถูกเสนอมายังองค์กรปกครองส่วนท้องถิ่น ควรจัดลำดับความสำคัญโดยผ่านกระบวนการประชาคมท้องถิ่น ซึ่งมีตัวแทนหลายภาคส่วนเข้าร่วม พิจารณาจัดลำดับความสำคัญของโครงการ และพิจารณาบรรจุเข้าแผนพัฒนาท้องถิ่นต่อไป กรณีโครงการที่เกินศักยภาพให้องค์กรปกครองส่วนท้องถิ่นเสนอขอรับการสนับสนุนจากหน่วยงานอื่น

๒) การจัดทำแผนพัฒนาท้องถิ่นควรพิจารณาใช้แผนยุทธศาสตร์การพัฒนามาเป็นกรอบในการจัดทำแผนพัฒนาท้องถิ่นและให้มีความสอดคล้องกัน

- ๓) การจัดทำแผนพัฒนาท้องถิ่นควรพิจารณางบประมาณและคำนึงถึงสถานการณ์คลังในการพิจารณาโครงการ/กิจกรรม ที่จะบรรจุในแผนพัฒนาท้องถิ่น
- ๔) ควรเร่งรัดให้มีการดำเนินโครงการ/กิจกรรม ที่ตั้งในข้อบัญญัติงบประมาณรายจ่ายให้สามารถดำเนินการได้ในปีงบประมาณนั้น
- ๕) องค์การบริหารส่วนตำบล ควรพิจารณาตั้งงบประมาณให้เพียงพอและเหมาะสมกับภารกิจแต่ละด้านที่จะต้องดำเนินการ ซึ่งจะช่วยลดปัญหาในการโอนเพิ่ม โอนลด โอนตั้งจ่ายรายการใหม่

งานนโยบายและแผน

สำนักปลัดองค์การบริหารส่วนตำบลหนองหลวง

